



SCHÉMA RÉGIONAL D'ORGANISATION DES SOINS VOLET AMBULATOIRE

Révision 2015

Introduction.....	3
Décloisonnement	6
Diagnostic	9
Pacte Territoire Santé	13
Plateforme d'Appui aux Professionnels de Santé (PAPS) .	16
Permanence Des Soins Ambulatoires (PDSA)	19
Regroupement professionnel	21
Réseaux.....	24
Transport.....	28

ANNEXES

Introduction

Le volet ambulatoire qui est présenté ci-après illustre l'une des innovations majeures apportées aux anciens schémas régionaux d'organisation des soins. La loi Hôpital, Patients, Santé et Territoire (HPST) a en effet étendu le champ d'application du SROS à l'offre de soins ambulatoire.

La partie ambulatoire du SROS, non opposable, a trois ambitions :

- elle détermine la stratégie régionale d'organisation des soins ambulatoires en définissant des **priorités d'actions** en matière de structuration de l'offre de soins de premier recours,
- elle constitue un outil central pour permettre aux ARS de **mobiliser les professionnels de santé libéraux autour des priorités régionales en matière de santé publique** et de les impliquer dans la construction de l'offre de soins ambulatoires régionale,
- elle contribue à la modernisation de l'offre, notamment par le **développement de structures ou de modalités d'exercice coordonné**.

L'élaboration de ce volet a donc constitué un exercice nouveau : nous sommes désormais en présence d'un SROS de première génération. La démarche et le pilotage sont novateurs, et se fondent sur trois principes d'action, rappelés dans le guide méthodologique et dont les éléments sont repris ci-dessous :

- Une construction du projet en concertation avec les acteurs de terrain. De cette dynamique de construction, nous espérons en retirer la pertinence du propos, et donc les conditions de mise en œuvre les plus favorables. Le volet ambulatoire du SROS n'est pas opposable (seuls les zonages monoprofessionnels qui lui sont rattachés le sont) : le choix a été fait de travailler aux seules priorités partagées avec les professionnels de santé libéraux et les élus locaux, condition nécessaire à la légitimité des actions sur le terrain.
- Une approche pragmatique dans un contexte de libre choix du patient et de liberté d'installation des médecins.
- Enfin, un ciblage des priorités d'action sur les zones fragiles où l'offre doit être consolidée et resserrée sur quelques projets structurants.

A ce stade, il convient de poser les termes que recouvre l'expression « premier recours », qui s'articule autour de trois grandes fonctions :

- l'entrée dans le système de soins (diagnostic, orientation, traitement), le suivi du patient et la coordination de son parcours (y compris dans le secteur médico-social),
- le relais des politiques de santé publique (dont la prévention, le dépistage, l'éducation à la santé).

Défis et enjeux

Il n'est pas question ici de reprendre l'état des lieux de l'offre et des besoins de soins en Poitou-Charentes, mais plutôt de rappeler le contexte général dans lequel s'inscrit ce volet ambulatoire du SROS qui, pour sa première révision, propose de s'appuyer sur les engagements du Pacte Territoire Santé et sur le principe de l'incitation à l'exercice ambulatoire en soins primaires, un exercice rénové dans ses modes d'organisation et de rémunération.

Les grandes tendances de l'évolution de l'organisation des soins se confirment. La toile de fond est parfaitement connue, à savoir une répartition géographique de l'offre qui n'est plus en adéquation avec l'équation « un canton, un médecin ». On pourrait tout aussi bien écrire que les lieux de vie « historique » des Français n'ont pas suivi, ni géographiquement, ni socialement, les nouvelles

aspirations sociales de celles et ceux qui avaient les moyens de leurs ambitions.

Nous vivons une situation paradoxale, à savoir une desserte médicale (le nombre d'habitants par médecin) qui n'a jamais été aussi basse, mais aussi des zones délaissées par les services et donc par les professionnels de santé.

Encore faut-il s'entendre sur le terme « délaissé » : la distance euclidienne entre certains usagers (notamment ruraux) et l'offreur de soins s'est accrue avec la disparition du « médecin traitant habitant le village ». Mais c'est, bien plus préoccupante, la distance sociale entre certains usagers, les plus démunis, et le système de soins, son coût, sa complexité, qui s'est accrue, notamment dans les zones périurbaines.

De récents travaux menés par un important syndicat d'internes en médecine général ont montré que, loin de délaissier l'exercice médical rural ou encore les contraintes de l'exercice ambulatoire (notamment les astreintes), les jeunes médecins souhaitent au contraire peser sur les conditions de travail : horaires sans limite, exercice isolé et loin de tout centre d'expertise, famille délaissée, charges de cabinet croissantes et modalités de rémunération figées n'ont plus cours et ce, quel que soit le sexe de l'étudiant.

Ces futures générations de soignants montrent la voie : celle de la qualité des soins, de la qualité de vie, de l'exercice regroupé et coordonné afin de répondre non pas à la demande de soins, mais aux besoins du bassin de vie.

La diversité des pratiques, qu'il s'agisse des infirmiers ou des médecins, est également un axe fort qu'on aurait tort de délaissier. Le médecin généraliste de demain exercera tantôt en structure hospitalière, tantôt en cabinet libéral. Il sera rémunéré à l'acte bien sûr, mais une part de moins en moins négligeable de son activité concernera des missions de santé publique, de coordination des soins, toutes rémunérées par forfait et répondant à son désir de voir évoluer son rôle pivot du système de santé.

Pour répondre à ces enjeux, pour coordonner les professionnels entre eux, une échelle doit être fixée : celle du bassin de vie est apparue pertinente, c'est d'ailleurs le choix fait il y a quelques années en Poitou-Charentes par l'URCAM. C'est donc naturellement que nous avons axé les travaux du SROS ambulatoire sur la notion de bassin de vie fragile.

Le premier mouvement des actions du SROS ambulatoire consiste en l'émergence d'un projet médical de territoire : ou comment rassembler, en une unité de lieu et de temps, des projets professionnels au départ non concertés.

Seuls l'échange, la concertation, la collaboration autorisent les professionnels d'un bassin de vie à se rassembler autour d'un projet de santé commun. C'est pourquoi, dans nombre des fiches-actions qui constituent le SROS ambulatoire de Poitou-Charentes, vous retrouverez des leviers d'action contribuant à l'échange et à la coopération.

Mais avant tout, c'est l'exercice du diagnostic partagé qui fertilise de tels échanges, les rend possibles, puis réels. Deux fiches-actions en particulier tentent de réunir les conditions propices au diagnostic partagé : la fiche Diagnostic propose d'élaborer le système d'observation et d'analyse de l'offre et des besoins, afin de faire entrer le système de santé dans une ère nouvelle, celle de l'information sincère et bien comprise. Quant à la fiche PAPS (Plateforme d'Appui aux Professionnels de Santé), elle élabore l'outil de la lisibilité et de la communication des informations : outil à l'interface entre les candidats à l'installation (dont on dit qu'ils se raréfient... mais n'est-ce pas plutôt une raréfaction de la lisibilité de leur avenir, qu'on leur offre ?), et les responsables des collectivités locales et des institutions, redevables devant leurs mandants d'une organisation des soins équitable (et qui, tout comme les professionnels, ont besoin d'un diagnostic clair, simple, partagé).

Méthodologie

La méthodologie employée pour l'élaboration des fiches-actions s'est réalisée en deux temps. Nous avons constitué autour de l'équipe projet de l'ARS, un groupe régional d'expertise (GRE - cf. liste

des membres en annexe) chargé de co-construire les bases du diagnostic partagé, l'ébauche d'un zonage cible et les priorités d'actions réunies en sept fiches-actions, déclinant les priorités énoncées dans le Plan Stratégique Régional de Santé (PSRS).

En amont de ce travail, nous avons utilisé la méthode Metaplan avec le groupe régional d'expertise, pour identifier les freins à l'action et les leviers. De la même manière, nous avons structuré la réflexion sur 2 champs : « Concilier projet professionnel et projet de territoire », et « Maisons et pôles de santé : vraie solution ? ». Les résultats de ces séances de réflexion partagée figurent en annexe.

Ce n'est qu'après ce temps de réflexion et d'échange sur les grandes thématiques proposées par le guide méthodologique du SROS ambulatoire et par le PSRS, que nous avons lancé la co-construction, à travers onze puis sept fiches-actions déclinant le PSRS.

L'élaboration de ces fiches a suivi un plan identique :

- S'appuyer sur des priorités d'action¹ partagées avec les PS libéraux et les élus, présents au sein du GRE.
- Cibler sur les zones fragiles, l'idée étant de consolider l'offre de premier recours, en élaborant des projets structurants (« FAR » : fidélisation, attractivité, regroupement).
- Indiquer l'état des lieux, l'analyse des besoins, le diagnostic partagé (besoins en implantations pour le 1^{er} recours, par territoires de santé/bassins de vie).
- Choisir des priorités d'action autour de 10/15 projets d'exercice fidélisé, attractif, regroupé.
- Proposer des actions² ciblées sur ces priorités (point 2), à mettre en œuvre dans des territoires où les besoins en implantations ne sont pas satisfaits (point 1)
- Enfin évaluer : préciser, lorsque c'est possible, les données de cadrage financier et les indicateurs de suivi.

-
1. Priorité d'action = projets de pôles de santé, Maisons de Santé Pluri Professionnelles (MSPP), d'organisation de médecins libéraux autour d'un hôpital local, centres de santé.etc.
 2. Action = mesure d'accompagnement du regroupement des PS, de fidélisation sur un territoire, de mobilisation autour des besoins de santé (à l'aide des leviers figurant dans la loi HPST ou encore le rapport d'E. Hubert).

Décloisonnement

Domaine stratégique

Amélioration de la qualité du système de santé

Priorités

Accroître la performance attendue du système de santé : soutenir les nouveaux processus relationnels entre les acteurs du système de santé, la démarche d'amélioration continue, l'humanisation de la prise en charge.

Objectif général

Décloisonner les différents processus de prise en charge et d'accompagnement ambulatoire, hospitalier et médico-social, gérer les interfaces et transmettre l'information au médecin traitant dans l'attente du Dossier Médical Partagé (DMP).

Rappel de la problématique / Contexte

Décloisonner l'exercice des professionnels de santé de proximité est un enjeu majeur de ce schéma. L'amélioration de la qualité des soins, les aspirations des professionnels à disposer de nouvelles possibilités d'évolution de leurs carrières, rencontrent l'évolution de la demande de soins tout comme la recherche d'efficacité et les enjeux démographiques.

Les progrès technologiques permettent d'apporter des réponses à cette confrontation, mais ils ne suffisent pas. Les freins juridiques, le cadre d'exercice, la formation des professionnels se devaient d'évoluer aussi. Le parcours, la trajectoire du patient au sein du système de santé doivent pouvoir en bénéficier, grâce à l'efficacité de ces nouveaux modes d'exercice.

A la suite de l'arrêté du 13 décembre 2004, des expérimentations de coopération et de délégation des tâches ont été suivies et évaluées. Si en 2005 seules deux expérimentations concernaient l'exercice ambulatoire, la coopération professionnelle est désormais opérationnelle : l'article 51 de la loi HPST offre enfin les conditions juridiques, économiques et de formation telles que souhaitées par la Haute Autorité de Santé (HAS) dans son rapport. Les premiers projets instruits par la HAS montrent que l'offre de soins de premier recours échappe encore à ce nouveau mode d'exercice.

Les objectifs opérationnels ci-dessous tentent d'installer en région Poitou-Charentes les conditions pérennes, partagées par les professionnels de santé ambulatoires, de ce decloisonnement.

Objectifs opérationnels

- Favoriser l'exercice en équipe, et la délégation de tâches en développant la protocolisation, la contractualisation avec les équipes de soins, et la mise en place de modes de rémunération adaptés ;
- Aider les professionnels de santé à diversifier leur exercice professionnel pour rompre l'isolement, dynamiser les parcours professionnels, maintenir voire accroître l'attractivité de l'exercice, et développer les coopérations pluri professionnelles ;
- Rompre l'isolement professionnel ;
- Mettre en place une analyse médico-économique comparative ou avant-après, de l'impact de la coopération professionnelle.

Transversalité / modalités d'articulation avec les autres SROS

Le Schéma Régional Directeur des Systèmes d'Information en Santé (SDRSI), pour sa réponse au besoin des professionnels à partager une information adaptée et pertinente (et non pas forcément toute l'information), lorsqu'un protocole de coopération est en place. Ces protocoles doivent élaborer cette partie du cahier des charges.

Le Schéma Régional des Ressources Humaines (SRRH) en santé pour le cursus de formation et les passerelles possibles entre différentes spécialités.

Le volet hospitalier du SROS pour les coopérations entre spécialités professionnelles (lien hôpital/ville pour télé expertise, lien ville/hôpital dans le cadre des réseaux de santé).

Le schéma régional de prévention (SRP), en particulier l'éducation thérapeutique du patient : l'ETP doit inscrire ses actions régionales au sein du système d'information en santé, afin d'offrir aux professionnels impliqués le retour d'information et la lisibilité des trajectoires des patients.

Lien également avec le programme régional de gestion du risque :

- DPC
- Promotion des bonnes pratiques

D'une manière générale, tous les outils de développement de l'efficacité du système de soins.

Action 1 : Favoriser la coopération professionnelle et le travail en équipe

Diffuser et promouvoir la protocolisation du travail en équipe de soins primaires auprès des professionnels exerçant en Maisons de Santé Pluridisciplinaires (MSP), et auprès des porteurs de projet de santé émergents, grâce à la plateforme d'appui aux professionnels de santé.

- Accompagner techniquement ces acteurs dans l'élaboration du travail en équipe protocolisé par la mise à disposition des facilitateurs de la FFMPs, professionnels exerçant en MSP missionnés pour réaliser des retours d'expérience légitimes sur le terrain.
- Diffuser et promouvoir les protocoles autorisés par la Haute Autorité de Santé lorsqu'ils entrent dans le champ ambulatoire (art.51), par l'actualisation automatisée de la plateforme d'appui aux professionnels de santé (PAPS) à partir de l'outil national <https://coopps.ars.sante.fr>

Action 2 : Rompre l'isolement et dynamiser les coopérations professionnelles

Mener les actions suivantes pour dynamiser l'exercice pluri professionnel :

- Intégrer dans le programme régional de Développement Professionnel Continu (DPC) des actions de formation décloisonnées entre ville/médico-social/hospitalier et entre type de professionnels. Des formations médecins généralistes/paramédicaux, généralistes/spécialités doivent être proposées dans le cadre de filières de prise en charge ou de trajectoires de soins des patients ;
- Permettre aux professionnels hospitaliers et salariés d'appuyer les structures ambulatoires (engagement 10 du Pacte Territoires Santé) : en signant des conventions avec les établissements hospitaliers, les centres de santé ou des organismes mutualistes, pour permettre aux praticiens hospitaliers et salariés d'appuyer les structures ambulatoires sur les territoires fragiles.

Indicateurs de suivi

- Nombre de professionnels de santé adhérant ou ayant adhéré à un protocole de coopération HAS
- Nombre de professionnels de santé en cours d'adhésion à un protocole de coopération HAS
- Taux de structures d'exercice regroupé bénéficiant des ENMR ou de rémunérations d'équipes
- Nombre de professionnels inclus dans des formations pluri professionnelles
- Evolution du nombre de groupes d'échange de pratiques, incluant toutes les formes d'échange confraternel
- Nombre de médecins salariés visés par les conventions d'appui en ambulatoire, signées par les ARS avec les établissements de santé, les centres de santé ou les organismes mutualistes.

Cadrage financier

- Fonds d'Intervention Régional (FIR)
- Expérimentation sur les Nouveaux modes de rémunération (ENMR)
- Règlement arbitral (arrêté du 23 février 2015) pour la mise en place des forfaits d'équipe
- Développement Professionnel Continu (DPC) /Formation continue

Action 3 : Accélérer l'installation de la fédération des URPS en vue d'assurer la Promotion des nouveaux modes d'exercices coordonnés et des nouveaux modes de rémunérations

Diagnostic

Domaine stratégique

Tous

Priorités

Permettre à toute personne de la région Poitou-Charentes d'accéder à une offre de premier recours en santé (prévention, médical, médico-social, pharmaceutique, paramédical et odontologique), quelle que soit sa situation géographique sur le territoire.

Objectif général

Améliorer le maillage territorial de l'offre de soins et des officines, sur la base d'un diagnostic partagé avec les acteurs de terrain.

Rappel de la problématique / Contexte

Certaines zones rurales (et dans une moindre mesure en Poitou-Charentes, urbaines) présentent un accès aux soins fragile voire insuffisant. Le temps médical disponible s'y amenuise, l'activité des professionnels de santé y est importante, et leur vieillissement n'est plus contrebalancé par le renouvellement et l'installation de jeunes générations de professionnels, peu attirés par des conditions d'exercice difficiles.

Dans le même temps, le vieillissement de la population (dans ces zones où la désertification des services est la règle), est un facteur d'accroissement de la demande de soins. Et cette population est souvent plus démunie et moins mobile.

L'effet ciseaux qui résulte de l'accroissement de la demande et de la diminution de l'offre, fait peser une perspective menaçante à brève échéance. Pour offrir des soins de qualité à tous, il faut à la fois repenser la notion de proximité par de nouvelles habitudes de déplacement et d'accès, et attirer, fidéliser, regrouper les professionnels sur ces territoires fragiles.

C'est sur la base d'un diagnostic local partagé entre collectivités locales et professionnels que se construira une nouvelle organisation des soins de premier recours.

La carte des 31 bassins de vie fragiles proposée dans l'état des lieux du volet ambulatoire du SROS, est un premier exercice en direction du diagnostic partagé. Il a pour seul objectif d'apporter un premier éclairage sur le ciblage des actions proposées par le SROS ambulatoire. Ce zonage SROS est construit à partir d'un indicateur synthétique rapprochant l'effectif médical et paramédical, l'activité des professionnels, leur âge, le solde cessation/installation, ainsi que les caractéristiques démographiques de la population.

Objectifs opérationnels

- Développer des outils dynamiques, simples et compréhensibles, sur l'offre de soins et les besoins de santé, partagés par l'ensemble des acteurs concernés (professionnels de santé, réseaux, associations, élus et institutions), sur la base d'un zonage régional : il s'agit ici d'identifier de manière continue et non plus figée, les territoires cibles des actions.

- Afin de ne pas se couper des réalités du terrain, cette identification sera large, pour permettre :
 - o soit une démarche anticipatrice : les territoires prioritaires sont repérés par l'algorithme du zonage en raison de leur plus grande fragilité,
 - o soit une démarche d'opportunité : les territoires dans lesquels la volonté des collectivités locales rencontre le désir des professionnels d'élaborer un projet de santé sont des cibles optimales pour les actions.

Transversalité / modalités d'articulation avec les autres SROS

Le système de santé s'organise autour du premier recours : c'est l'entrée principale dans la filière de soins. L'offre de premier recours est le pivot de l'offre de soins curatifs, de prévention, et des accompagnements médico-sociaux. Par conséquent l'articulation de l'objectif opérationnel est réalisée au sein :

- du Schéma Régional de Prévention (SRP) : décrire l'offre de soins, c'est décrire l'offre de soins curatifs et de prévention. L'accès aux soins de prévention repose sur l'accès au dépistage, au repérage, à l'information, à l'éducation thérapeutique : plusieurs de ces modalités reposent sur les professionnels de santé du premier recours (mais pas exclusivement) ;
- du volet hospitalier du SROS : la biologie médicale, la médecine d'urgence, l'imagerie, la périnatalité, la psychiatrie sont parmi les volets les plus articulés avec l'offre de soins ambulatoire. Ils devraient à ce titre, dans leur élaboration puis leur évolution, bénéficier de l'analyse de l'offre et des besoins qui fait ici l'objet de plusieurs actions ;
- du Schéma Régional d'Organisation Médico-Sociale Personnes Âgées (SROMS-PA) : le lieu de vie de la personne âgée (structures d'accueil ou domicile) est un enjeu fort pour la continuité des soins et la permanence des soins. En particulier, les EHPAD sont un élément structurant dans l'organisation de l'offre de soins de premier recours : dans l'analyse de l'offre, il est classique de prendre en compte ces structures ;
- du Schéma Directeur Régional des ressources Humaines en santé (SDRH) : dans une logique de description du temps paramédical, il est nécessaire que le SDRH puisse déterminer les différents temps dans les parcours professionnels, et l'activité qui leur correspond.

Action 1 : Construire une typologie de l'offre de soins (et des offreurs de soins) basée sur :

- Les effectifs et leurs caractéristiques sociodémographiques : âge/sexe/région d'origine/d'étude ;
- Le temps médical et paramédical : exercice exclusif ou mixte :
 - 1^{ère} sous-action : concevoir un indicateur permettant de passer d'une logique comptable du temps médical, à une logique de service médical rendu,
 - 2^{nde} sous-action (cf. la fiche Décloisonnement) : travail sur les passerelles d'exercice et la simplification fiscale.
- Les conditions d'exercice et les modes d'organisation :
 - évolution du % d'exercice isolé,
 - nombre de regroupements sous forme de cabinets de 3 et plus, ou de pôles, ou de MSPP, ou de centres de santé (et nombre de PS impliqués, rapportés à l'effectif sur le bassin de vie, et exprimé en termes de desserte médicale),
 - le temps de trajet moyen des professionnels entre lieu de vie et lieu de travail,
 - modalités et ressources de permanence des soins ambulatoires (PDSA),
 - descripteurs quantitatifs et qualitatifs (délai de prise de rendez-vous, secteur conventionnel) de l'offre des 4 spécialités traceuses de second recours, spécialités utiles à un exercice de la médecine générale réaliste et de qualité (IPCB : imagerie, psychiatrie, cardiologie, biologie).

Remarques

- Le sexe, variable démographique classique, n'est plus la variable explicative pure qu'on a cru responsable des changements de comportement. Car si on observe, en effet, un écart en termes de temps de travail hebdomadaire (50h chez la femme médecin contre 60h chez l'homme – cf. panel d'observation de la médecine générale, Aulagnier et al., 2007), c'est en réalité la pyramide des âges qui explique le temps médical. Et encore, n'y a-t-il pas de corrélation entre temps de travail et adéquation de l'offre aux besoins.
- L'âge reste la seule variable d'anticipation des départs en retraite. Le seuil des 55 ans permet d'obtenir un indicateur projetant la fragilité d'une zone à une échéance de 10 ans. Mais sur ces territoires qui seront en difficulté dans 10 ans, les professionnels ne sont pas en situation d'accepter une augmentation de l'offre. Il faut intervenir plus tard, avec des outils plus réactifs : le dispositif Praticien territorial de médecine générale (PTMG), le dispositif Contrat d'engagement de service public (CESP). C'est pourquoi la simulation de la fragilité annoncée, pourrait s'appuyer sur la variable « plus de 60 ans », qui ouvre le champ à des leviers plus réactifs, auprès de professionnels mieux disposés.
- On peut tenter la description de l'offre dans un bassin de vie, soit par l'indicateur APL (accessibilité potentielle localisée), soit par l'équivalent temps plein libéral : une semaine de médecin généraliste représente 33h de consultations et 22h de conseils, travail administratif, coordination, gestion de cabinet, astreintes (cf. l'enquête emploi INSEE de Breuil-Genier, 2005).
- Distinguer les différentes spécialités, les secteurs conventionnels, les actes traceurs pour l'accessibilité aux soins (tel qu'IVG).

Action 2 : Construire une typologie des besoins (en termes d'état de santé), basée sur :

- Les déterminants socio-économiques de la santé (âge, niveau socio-économique, gradient social, facteurs d'accessibilité sociale / financière à la prévention et aux soins (comme le taux de CMU, le PIB moyen par tête ou l'écart à la moyenne du PIB) ;
- A partir de ces déterminants, utiliser une matrice des besoins en offre de soins curatifs et de soins de prévention ;
- Principe de la continuité territoriale : se baser sur un choix national d'indicateurs (pour garantir la continuité territoriale entre régions).

Action 3 : A partir des actions 1 et 2, concevoir l'indicateur synthétique permettant d'identifier les territoires de proximité sensibles

- Afin d'y proposer prioritairement des projets de regroupement et d'incitation à l'installation (= zonage SROS Ambulatoire) ;
- Sur les zones contour, inclure l'offre des régions limitrophes pour vérifier qu'elles restent dans leur catégorie sensible ou non.

Action 4 : Suivre et faire évoluer l'indicateur synthétique

- En partenariat avec le Comité Régional de l'Observatoire National de la Démographie des Professions de Santé (CR ONDPS), et l'organe de gouvernance de la Plateforme d'Appui aux Professionnels de Santé (PAPS) (ces deux instances réunissant les acteurs, promoteurs et accompagnateurs).

Action 5 : Soutenir la réalisation de diagnostics santé-social

- Afin de couvrir l'ensemble du territoire de Poitou-Charentes, ces diagnostics servant utilement de base de réflexion aux projets de santé sur les territoires pour les acteurs locaux (professionnels de santé, réseaux, associations, élus, ...). Etablir un parallèle entre ces diagnostics et le résultat du zonage (zonage SROS ambulatoire).

Action 6 : Mettre à jour régulièrement la cartographie du zonage d'accompagnement prioritaire (ZAP), portée à l'échelle de la région Aquitaine Limousin Poitou-Charentes

Action 7 : en lien avec l'Assurance Maladie, mettre à jour le Zonage Conventionnel de manière à le faire entrer en cohérence avec le ZAP

Action 8 : Faire converger les méthodes de zonage existant actuellement dans les 3 régions d'origine

Action 9 : Réaliser un zonage pour les spécialités médicales ne faisant pas encore l'objet d'un tel exercice

Indicateurs de suivi

- Ceux du zonage SROS, et des travaux du CR ONDPS.
- Confrontation entre les résultats de l'indicateur synthétique et le diagnostic de territoire porté par les conférences de territoire
- Suivi des délais entre le signalement d'une fragilité et l'action correctrice

Cadrage financier

Etudes ORS – partenariat INSEE – travaux ARS/Cellule statistique

Pacte Territoire Santé

Domaine stratégique

Tous

Priorités

L'amélioration de la qualité du système de santé

Objectif général

Garantir un accès aux soins sur l'ensemble du territoire.

Rappel de la problématique / Contexte

L'accès de tous les Français sur l'ensemble du territoire à des soins de qualité est une priorité, alors même que la répartition des acteurs du soin primaire présente des disparités territoriales.

Pour réduire les inégalités entre les territoires, maîtriser les délais pour accéder à un médecin spécialiste, le choix a été fait de ne pas recourir à la coercition mais d'exploiter tous les leviers incitatifs.

Le « pacte territoire-santé » propose de mettre en œuvre 12 engagements articulés autour de 3 objectifs. Chaque mesure du pacte consolide les autres et propose des solutions en partant de l'identification des obstacles à l'installation des médecins dans le secteur ambulatoire :

1 - Changer la formation et faciliter l'installation des jeunes médecins

- Engagement 1- Un stage en médecine générale pour 100% des étudiants.
- Engagement 2- 1500 bourses d'engagement de service public d'ici 2017.
- Engagement 3- 200 praticiens territoriaux de médecine générale dès 2013.
- Engagement 4- Un « référent-installation » unique dans chaque région.

2 - Transformer les conditions d'exercice des professionnels de santé

- Engagement 5- Développer le travail en équipe.
- Engagement 6- Rapprocher les maisons de santé des universités.
- Engagement 7- Développer la télémédecine.
- Engagement 8- Accélérer les transferts de compétences.

3 - Investir dans les territoires isolés

- Engagement 9- Garantir un accès aux soins urgents en moins de 30 minutes d'ici 2015.
- Engagement 10- Permettre aux professionnels hospitaliers et salariés d'appuyer les structures ambulatoires.
- Engagement 11- Adapter les hôpitaux de proximité et responsabiliser les centres hospitaliers de niveau régional à l'égard de leur territoire.
- Engagement 12- Conforter les centres de santé.

Objectifs opérationnels

- Encourager l'exercice en ville et prolonger le processus d'élargissement des stages pour les internes de spécialités
- Renforcer la présence des professionnels de santé dans les territoires fragiles
- Sécuriser l'installation des jeunes médecins dans les territoires fragiles
- Faciliter l'installation et promouvoir les politiques publiques en matière d'installation et de répartition des professionnels de santé
- Transformer la structuration de l'offre de soins pour développer le travail en équipe
- Améliorer la prise en charge des patients par télémedecine : accès aux soins spécialisés, suivi des pathologies chroniques
- Réduire les délais d'attente pour les spécialités les plus critiques en accélérant la délégation de tâches
- Apporter une réponse aux besoins de soins urgents dans les territoires à plus de 30 min. d'accès aux soins urgents
- Permettre une coopération entre établissements de santé au sein des territoires
- Consolider les centres de santé pour leur permettre d'assurer de façon satisfaisante leurs missions de proximité.

Transversalité / modalités d'articulation avec les autres SROS

SROS Urgences et SDACR des SDIS, pour le déploiement des médecins correspondants du SAMU comme l'une des réponses à l'accès aux soins urgents en moins de 30 minutes

- .
- *Mise en place de 2 actions opérationnelles :*
 1. *Un dispositif de régulation transitoire de la continuité des soins à destination des patients venant de perdre leur médecin (= organisation de la réponse aux demandes de soins, en cas de cessation brutale d'activité).*

Un accompagnement à l'informatisation des dossiers de patients, pour les médecins partant à la retraite, afin d'augmenter les chances de reprise.

Action 1 : Poursuivre la mise en œuvre du pacte territoire santé. Mettre en œuvre les nouveaux dispositifs issus du pacte territoire santé : le contrat de praticien territorial en médecine ambulatoire et le contrat de praticien isolé ou à activité fluctuante.

Action 2 : Poursuivre le déploiement des Contrat d'engagement de service public (CESP)

Identifier les lieux d'installation future pour les CESP : dans les 31 bassins de vie éligibles au dispositif, contacter les médecins, les cabinets, les maisons et pôles de santé pour repérer les lieux où l'installation d'un CESP est souhaitée et attendue.

Action 4 : Poursuivre le déploiement du dispositif des médecins correspondants du Samu (MCS)

En lien avec les SAMU et les SDIS, et par une réflexion interrégionale, déployer les MCS sur les territoires isolés en mettant en œuvre 3 axes de travail :

- donner de la lisibilité aux acteurs sur le dispositif,
- sécuriser leurs conditions d'intervention,
- harmoniser leurs formations, ainsi que le contenu des matériels et médicaments mis à leur disposition

La région ne bénéficie pas d'un historique pour cette mission. Ce que montrent les expériences extrapolables (comme en Indre), c'est qu'il faut constituer un collectif, en constituant un réseau de MCS grâce aux médecins identifiés par chaque SAMU. Il s'agit le plus souvent de médecins déjà formés à la médecine d'urgence, ou encore connus pour leur intérêt dans cette activité.

Les médecins sapeurs-pompiers (MSP) sont également des professionnels a priori concernés par cette mission. En lien avec les SDIS, le Pôle Ambulatoire élaborera les principes de passerelles entre ces 2 activités, de manière à respecter les organisations en place et éviter toute mise en concurrence.

Une démarche pragmatique consiste, dans un premier temps, à partir des zones blanches où nous dénombrons 108 médecins, soit environ 20 à 25 par département. En identifiant approximativement 5 médecins candidats par département, les SAMU devraient être en mesure de créer ce collectif attendu.

L'action de déploiement s'appuie sur plusieurs outils, pour certains déjà en développement :

- élaboration du cahier des charges régional du dispositif MCS
- élaboration d'une convention-type tripartite SAMU/ARS/MCS
- inscription du dispositif dans les conventions SAMU/ATSU et SAMU/SDIS
- intégration de la thématique en comité régional de suivi de la PDSA
- intégration de la thématique en CODAMUPS
- établissement des règles de passerelle entre les activités de MSP et de MCS, avec l'aide des SDIS et des SAMU

Action 5 : Expérimenter un dispositif de sage-femme correspondant du Samu (SFCS)

Indicateurs de suivi

- Ceux mis en œuvre dans le cadre du suivi régional et national du Pacte Territoire Santé, notamment le nb de MCS mis en œuvre, et la taille de la population couverte

Plateforme d'Appui aux Professionnels de Santé (PAPS)

Domaine stratégique

Tous

Priorités

- Permettre à toute personne de la région Poitou-Charentes d'accéder à une offre de premier recours en santé (prévention, médical, médico-social, pharmaceutique, paramédical et odontologique), quelle que soit sa situation géographique sur le territoire ;
- L'amélioration de la qualité du système de santé ;
- Gestion des ressources humaines.

Objectifs généraux

Faire évoluer la plateforme d'appui aux professionnels de santé vers sa version, V2 « je me forme, je m'installe, j'exerce », afin de les accompagner dans l'élaboration de leur projet professionnel, leur projet d'installation et leur mode d'exercice.

Rappel de la problématique / Contexte

L'article L.1431-2 du code de la santé publique définit le service unique d'aide à l'installation des professionnels de santé : il s'agit d'orienter et d'organiser, notamment en concertation avec les professionnels de santé, l'offre de services de santé, de manière à répondre aux besoins en matière de soins et de services médico-sociaux, et à garantir l'efficacité du système de santé. Son appellation est désormais officielle : il s'agit de la Plateforme d'Appui aux Professionnels de Santé (PAPS).

La PAPS a vocation à répondre à des attentes exprimées par les professionnels de santé en exercice et en formation :

- les différentes enquêtes menées auprès des étudiants et des internes montrent une méconnaissance des conditions d'exercice en libéral, des aides à l'installation existantes et la difficulté à identifier le bon interlocuteur ;
- les professionnels de santé qui s'installent, ou qui ont un projet de regroupement font également l'expérience d'une offre de services à l'installation éclatée entre de nombreux acteurs (Conseil départemental de l'ordre des médecins - CDOM, Caisse primaire d'assurance maladie - CPAM, l'Union régionale des professionnels de santé - URPS...) et variable selon les régions.

La Plateforme doit permettre une meilleure orientation du professionnel parmi les informations et services proposés par les acteurs locaux et nationaux. A ce titre, la Plateforme est un outil de facilitation, de « mise en réseau » qui doit permettre de rendre l'offre de services mise à disposition des professionnels cohérente, compréhensible et accessible.

La PAPS doit permettre d'accompagner les professionnels dans les moments clés de leurs carrières :

- Présenter les formations initiales des futurs professionnels de santé : sensibilisation des étudiants aux différents modes d'exercice (promotion des stages et de la filière ambulatoire, information sur les aides et les bourses disponibles etc.) et notamment délivrer une information

sur le Contrat d'Engagement de Service Public (CESP) ;

- Aider au choix du mode d'exercice de tous les professionnels de santé : étude préalable, présentation du volet ambulatoire du SROS, des zones d'installation prioritaires et des aides disponibles, promotion de l'exercice coordonné, facilitation des démarches administratives, etc ;
- Faire émerger et accompagner les projets d'exercice coordonné : accompagnement des porteurs de projet (étude de faisabilité, présentation des financements possibles...), promotion du travail pluridisciplinaire et des protocoles de coopération, etc ;
- Suivre le développement des professionnels et leurs projets : organisation de formations et d'échanges entre personnels des maisons de santé pluri professionnelles, suivi des contrats pluriannuels d'objectifs et de moyens, information des professionnels (changements d'orientation professionnelle et évolution de carrière), suivi du Développement Professionnel Continu - (DPC), etc.
- En résumé, la PAPS doit contribuer à rendre lisible et visible pour les professionnels la politique régionale de santé, notamment en matière de répartition des professionnels sur le territoire (cartographie des professionnels, mise en œuvre du SROS ambulatoire...).

Objectifs opérationnels

- Accompagner précocement les étudiants dans leur projet professionnel ;
- Offrir une tribune exhaustive et attrayante des offres de services et des aides, en direction des professionnels candidats à l'installation ;
- Améliorer l'accès aux informations sur les zones déficitaires (avoir une meilleure visibilité géographique par cartographie) ;
- Améliorer l'accès au remplacement ;
- Faciliter l'émergence de projets de santé collectifs (« fertilisation du terrain ») ;
- Attirer les jeunes vers l'exercice en zone fragile ;
- Fidéliser l'exercice en zone fragile ;
- Améliorer les conditions de travail et de protection sociale des professionnels libéraux ;
- S'assurer de l'application des principes de la PDSA régionale, particulièrement en secteur fragile, au besoin en renforçant le dispositif grâce à la mixité des effecteurs ;
- S'appuyer sur les outils de télémédecine pour créer des cliniques virtuelles et rendre l'expertise plus facilement accessible;
- Accompagner le dispositif des Contrats d'Engagement de Service Public ;
- Favoriser les passerelles d'exercice à l'échelle d'un bassin de vie.

Action 1 : Communiquer afin de mettre en avant les bénéfices de la PAPS

Une communication sur la PAPS sera prévue dès mise en ligne du site, entièrement rénové (version 2 de la plateforme) afin de rendre l'outil plus lisible et plus attractif grâce à :

- une meilleure structuration pour **aller plus vite à l'essentiel** et répondre aux attentes
- un style plus **convivial** et plus **adapté** aux professionnels de santé
- un graphisme plus **accrocheur** et plus chaleureux
- des contenus plus **pratiques** et **dynamiques**

Action 2 : Apporter la PAPS au plus près, et au bon moment, pour permettre au candidat à l'installation de découvrir facilement et rapidement les lieux où il est attendu et où son projet personnel peut rencontrer son professionnel

- Condenser l'information sur l'attractivité du territoire, les conditions d'exercice, les aides, les possibilités connues d'installation : là où l'on se trouve (par exemple en stage ambulatoire), découvrir rapidement les conditions d'exercice et les lieux d'installation disponibles alentour, et les points clés du territoire (services, vie sociale, immobilier).
- Et utiliser les nouveaux supports pour diffuser ces informations condensées
- Créer un espace dédié de type « petites annonces » afin de rapprocher les besoins en professionnels et les recherches de lieu d'installation.
- Communiquer vis-à-vis des professionnels de santé (futurs et en exercice) afin de faire connaître le site.

Indicateurs de suivi

- Statistiques de fréquentation/d'utilisation/de téléchargement du site internet de la PAPS et des supports dérivés.

Permanence Des Soins Ambulatoires (PDSA)

Domaine stratégique

Amélioration de la qualité du système de santé

Priorités

Accroître la performance attendue du système de santé : soutenir les nouveaux processus relationnels entre les acteurs du système de santé, la démarche d'amélioration continue, l'humanisation de la prise en charge.

Objectif général

Organiser la permanence des soins ambulatoires.

Rappel de la problématique / Contexte

La région Poitou-Charentes comporte actuellement 49 secteurs de permanence des soins ambulatoires (PDSA). Des disparités sur le terrain demeurent : certains secteurs sont extrêmement fragilisés en raison du très faible nombre de praticiens disponibles, se concrétisant par une récurrence d'astreintes mal supportées et une activité très réduite (ces secteurs étant faiblement habités) : double repoussoir, par manque d'attrait pour des gardes trop fréquentes et qui ont perdu leur utilité. C'est l'attractivité de tous ces secteurs qui est en jeu.

Les modalités d'effecton, jusque-là différentes d'un département à l'autre et même au sein d'un même département, entre secteurs, sont harmonisées, avec en particulier l'arrêt de l'astreinte à minuit, le relai étant assuré ensuite par le médecin régulateur libéral au Centre 15, qui bénéficie dorénavant de nouveaux outils (notamment la télé prescription) pour prendre en charge les soins non urgents.

Pour les patients qui ne peuvent se déplacer par leurs propres moyens, de nouvelles modalités de transport vers les lieux fixes de consultation (maison médicale de garde ou cabinet du médecin d'astreinte, voire service d'accueil des urgences en nuit profonde) sont en déploiement. La régulation est le pivot du dispositif : son renforcement est prévu lors des périodes de grande activité, notamment estivale pour les secteurs du littoral.

Les procédures et l'outil informatique de gestion des tableaux de PDSA sont désormais harmonisés, afin de faciliter le suivi régional du dispositif et de permettre aux médecins une gestion plus simple et une rémunération plus rapide. Le renforcement de la pratique du conseil médical téléphonique et de la prescription téléphonique sont avérés : l'analyse de l'activité des régulateurs montre une progression constante de ce type de décision de régulation. Cette pratique se fait en lien avec les pharmaciens de garde selon les recommandations de la Haute Autorité de Santé, quant aux modalités, conditions et limites dans le cadre de la régulation médicale (renforcement de la formation). Pour améliorer la lisibilité du dispositif, l'appel unique au centre 15 a été mis en place.

Enfin, à côté de la nécessaire harmonisation régionale (qui tiendra compte des particularités départementales et de l'historique des dispositifs), l'autre priorité est l'information des usagers : il est apparu évident que les tensions sur le terrain, comme les dysfonctionnements, provenaient pour une large part du mésusage de la permanence des soins : une communication large sur le bon usage de la PDSA est venue étayer la mise en route du nouveau dispositif.

Objectifs opérationnels

- Achever la migration vers une mise en cohérence régionale, à travers le cahier des charges régional ;
- Promouvoir le bon usage de la PDSA ;
- Etudier l'intérêt de la mixité des acteurs et des structures dans les secteurs fragiles où une PDSA attractive ne peut être maintenue;
- Promouvoir l'effectif en point fixe de consultation ;
- Informer et former le personnel intervenant en EHPAD aux horaires de PDSA et en nuit profonde ;
- Etudier les conditions de mise en place d'une mutualisation de la régulation libérale en nuit profonde.

Transversalité / modalités d'articulation avec les autres SROS

- **SROS hospitalier – volet Urgences**

Action 1 : Evaluer l'impact de l'utilisation, en régulation, de l'arbre décisionnel en soins odontologiques urgents

Action 2 : Piloter la sectorisation et les modalités d'effectif (horaires, point de consultation), en fonction de l'évolution de la démographie médicale du secteur, et de son activité de Permanence des soins, en partenariat étroit avec les coordonnateurs de secteur et les conseils de l'Ordre départementaux.

Action 3 : Evaluer et promouvoir l'expérimentation de dispositifs permettant d'éviter le recours aux urgences des personnes âgées résident en EHPAD, aux horaires de la PDSA.

Action 4 : Eu égard aux résultats satisfaisants, étudier les conditions de sortie du mode expérimental de prise en charge des constats de décès aux horaires de PDSA, pour en alléger la gestion administrative par le 15 et assouplir l'effet seuil des critères d'éligibilité.

Action 5 : Renouveler la communication auprès du public, sur le bon usage du numéro d'appel unique au centre 15 et des autres numéros (18, 112) d'appel urgent.

Indicateurs de suivi

- Suivi de l'effectif des médecins volontaires participant à la PDSA, dans chaque secteur
- Activité de régulation et modalités de réponses par les centres 15
- Activité des secteurs aux horaires de PDSA
- Activité des services des urgences aux heures de PDSA, et activité des transporteurs sanitaires
- Nombre de constats de décès pris en charge dans et hors du dispositif expérimental, et évolution du nombre des incidents rapportés à propos de cette prise en charge

Cadrage financier

- FIR

Regroupement professionnel

Domaine stratégique

Tous

Priorités

L'amélioration de la qualité du système de santé

Objectif général

- Favoriser les coopérations entre les établissements de santé et les professionnels de santé ;
- Promouvoir les modes d'exercice regroupé, coordonné et leurs modes de rémunération spécifiques.

Rappel de la problématique / Contexte

Sous la pression de la démographie médicale et des aspirations des plus jeunes, le regroupement des professionnels de santé devient le choix électif du cadre d'exercice. Pour autant, ce regroupement doit être accompagné. Regroupement de professionnels de disciplines différentes, regroupement de médecins et de paramédicaux, regroupement de générations différentes : les facettes sont multiples et rendent complexe un cadre d'exercice.

Les enjeux sont nombreux : exercer de manière regroupée, c'est pouvoir mettre en œuvre un projet de santé partagé et se donner les moyens d'une meilleure coordination. C'est aussi optimiser les déplacements des usagers. L'exercice pluri professionnel en pôles, en maisons de santé, ou en centre de santé réunit au sein d'un cadre rénové d'organisation au travail, toutes ces conditions.

Dans le même temps, afin de combattre l'apparition de zones blanches en termes d'offre de soins de premier recours, mais aussi afin de rénover l'exercice pour accroître son attractivité, de nouvelles modalités de rémunération, de nouveaux dispositifs conventionnels voient le jour : l'incitation reste la modalité de choix pour attirer les nouvelles générations de professionnels de santé. L'innovation dans la réglementation doit aussi offrir les conditions de cette attractivité : l'exercice en multisite doit être facilité.

C'est par l'amélioration des conditions de travail et les dispositifs incitatifs (quand on les compare aux autres modes d'exercice, notamment hospitalier), que nous favorisons l'installation des professionnels de santé.

L'appel à projets annuel des Maisons de Santé Pluriprofessionnelles permet à un nombre croissant d'équipes de trouver un écho à leurs aspirations, et de proposer aux jeunes candidats à l'installation des lieux d'installation attractifs car rénovés et organisés. C'est l'occasion pour les professionnels de santé porteurs de projet d'obtenir la **labellisation de leur structure** qui traduit la validation du projet de santé au regard des critères inscrits dans le cahier des charges des maisons et pôles de santé.

Les nouveaux modes de rémunération ont été pérennisés par la mise en place de **forfaits d'équipe** (règlement arbitral arrêté le 23 février 2015). Cette évolution permet d'ouvrir à de nouvelles structures (maisons, pôles et centres de santé) ce mode de financement favorisant l'exercice coordonné. La coordination pourra prendre la forme notamment d'un système d'information partagé à la structure ou encore d'un coordonateur en soins primaires.

Il reste à promouvoir d'une manière plus large l'exercice regroupé, notamment au travers des pôles de santé, qui constituent bien souvent la première étape de l'exercice coordonné : élaborés à partir de la mise en commun d'un projet médical de territoire, ces pôles aident les professionnels à prendre en charge, de manière collective, organisée, donc optimale, les problématiques de santé publique de leur bassin de vie. Et la qualité de vie au travail n'est alors pas le moindre des bénéfices qu'ils en retirent.

C'est également en zone périurbaine, voire urbaine (comme les quartiers prioritaires de la politique de la ville), que l'accompagnement des professionnels pour élaborer un projet de santé doit être renforcé. Ces zones peuvent elles aussi présenter le visage de la fragilité démographique de l'offre de soins, et nécessitent de travailler à l'amélioration de l'attrait pour l'exercice ambulatoire sous toutes les facettes que la loi HPST offre désormais. C'est la raison pour laquelle l'ARS accompagne la réflexion des professionnels et des collectivités.

Objectifs opérationnels

- Faciliter l'émergence de projets de santé en cohérence avec le zonage du SROS ambulatoire ;
- Instaurer la culture de l'analyse des besoins de santé d'un territoire, par les professionnels de santé y exerçant : développer une politique contractuelle autour d'objectifs de santé publique ;
- Mettre en place le partenariat avec l'assurance maladie relatif, à la mise en œuvre du tout nouveau règlement arbitral (NMR) ;
- Développer les outils (managériaux, organisationnels et techniques) de prise en charge globale et coordonnée des patients ; et notamment accompagner la mise en œuvre de la toute récente formation de coordonnateur en soins primaires ;
- Accompagner le montage juridique du regroupement pluri professionnel ;
- Poursuivre l'accompagnement à la mise en place d'un système d'information, grâce au partenariat de l'ARS avec le GCS e-santé
- Installer le réseau des MSPP, Pôles et Centres de Santé dans la sectorisation de l'effectif de PDSA et dans le maintien de la continuité des soins (expérimentation de la mutualisation des Samedis matins en Deux-Sèvres avec le Conseil de l'Ordre des Médecins) ;
- Mettre en place une analyse médico-économique comparative ou avant-après, de l'impact du regroupement professionnel ;
- Expérimenter l'exercice en multisite, dans les zones prioritaires cibles, en proposant un cadre réglementaire et fiscal attractif, et un cahier des charges de cet exercice multisite ;

Transversalité / modalités d'articulation avec les autres SROS

Schéma directeur des systèmes d'information dans le cadre du partage de données de santé : pour le déploiement du DMP, le développement de la télémédecine, le développement des services de l'Espace Numérique Régional en Santé.

Action 1 : Expérimenter la forfaitisation de l'indemnisation du temps de trajet des professionnels.

Pour améliorer l'attractivité de l'exercice en zone éloignée/en multisite, ou en zone à sujétion particulière.

Action 2 : Proposer (via un cahier des charges) aux professionnels la possibilité d'un exercice multisite attractif dans son mode d'organisation comme dans les charges en résultant.

Par exemple, en expérimentant un forfait « multisite » fiscalement attractif ou avantageux au niveau des charges sociales, via le zonage conventionnel s'il le permet.

Action 3 : Créer un « forum itinérant du regroupement professionnel » et un colloque d'information régionale pour :

- Susciter la réflexion au sein des communautés professionnelles de territoire, apporter les éléments de discussion qui mènent à terme à un projet de santé commun, diffuser les recommandations de bonne pratique en matière de coordination des soins, ou encore le guide MSP / Pôles de santé ;
- Utiliser le portail de la Plateforme d'Appui aux Professionnels de Santé (PAPS) pour la diffusion. La PAPS et son organe de gouvernance piloteront les actions Forum et Colloque.

Action 4 : Permettre à la nouvelle fédération régionale des MSP et Pôles de santé en Poitou-Charentes de :

- Former et animer une équipe de facilitateurs chargés d'accompagner les porteurs de projet de regroupement
- Contractualiser avec l'Agence aux fins de mettre à disposition ces facilitateurs, auprès des équipes de soins et des professionnels souhaitant développer un projet de santé dans l'optique d'un regroupement pluri-professionnel

Lien avec le programme régional de gestion du risque

DPC

Indicateurs de suivi

- Ceux de l'appel à projet
- Nombre de projets de santé pluri professionnels proposés en région
- Evolution de la desserte (nombre de patients par médecin, par infirmier...) des regroupements professionnels

Cadrage financier

- Appel à projet (FIR)
- Convention médicale et mesures incitatives d'installation en zone fragile (zonage national CNAMTS)
- Assurance Maladie (forfaitisation de la structure et du temps de partage de l'exercice multisite)

Réseaux

Domaine stratégique

Amélioration de la qualité du système de santé

Priorités

Accroître la performance attendue du système de santé : soutenir les nouveaux processus relationnels entre les acteurs du système de santé, la démarche d'amélioration continue, l'humanisation de la prise en charge.

Objectif général

Améliorer la coordination des soins et favoriser, les regroupements en réseau et filière, pour une meilleure qualité de la prise en charge des patients et une meilleure efficacité.

Rappel de la problématique / Contexte

Reconnus officiellement par la loi du 4 mars 2002¹, les réseaux de santé constituent l'un des principaux dispositifs de coordination des soins. Après des années d'expérimentation, leur bilan apparaît cependant contrasté : leur activité est très hétérogène, du fait de leur spécialisation par pathologie ou par population, et leur efficacité très variable au regard du nombre de patients inclus et des coûts de fonctionnement. En outre, des changements importants sont intervenus, ces dix dernières années, dans l'environnement des réseaux : affirmation par la réforme de l'assurance maladie de 2004² du rôle pivot du médecin traitant, appelé à coordonner le parcours de soins de ses patients, développement de la coordination des soins de proximité, notamment dans les structures d'exercice coordonné (maisons et pôles de santé), création des maisons pour l'autonomie et l'intégration des malades d'Alzheimer (MAIA)... Pour autant, le besoin d'appui à la coordination pour les effecteurs de soins de premier recours est réel et la nécessité de décloisonner le système de santé toujours nécessaire.

Dans ce contexte, le guide de la DGOS, publié en octobre 2012³, préconise de faire évoluer les réseaux vers l'appui aux effecteurs de soins de premier recours et de renforcer leur polyvalence, afin de favoriser une approche globale du parcours des patients en situation complexe, sans critère d'âge.

Dans cette logique, les objectifs opérationnels ci-dessous visent à garantir, à travers une mission de coordination des soins renouvelée, les conditions pérennes, soutenables et partagées par les professionnels des secteurs ambulatoire, hospitalier et médico-social, d'un système de santé décloisonné.

Objectifs opérationnels

- Améliorer la coordination des soins, en apportant un appui aux effecteurs de premier recours pour les patients en situation complexe.
- Renforcer la couverture territoriale des réseaux, et en priorité celle des réseaux gérontologiques

¹ Loi n° 2002-303 du 4 mars 2002 relative aux droits des malades et à la qualité du système de santé.

² Loi n° 2004-810 du 13 août 2004 relative à l'assurance maladie.

³ Guide méthodologique « *Améliorer la coordination des soins : comment faire évoluer les réseaux de santé* », Direction générale de l'offre de soins, octobre 2012.

et/ou polyvalents ;

- Favoriser la mutualisation et l'harmonisation des pratiques, ainsi que les regroupements, pour une meilleure efficacité ;
- Construire et valoriser des trajectoires de soins en privilégiant une approche globale du parcours de santé ;
- Poursuivre l'accompagnement des réseaux gérontologiques d'une part vers la « polyvalence », d'autre part vers un maillage exhaustif du territoire ;
- Introduire, dans l'évaluation interne et externe des réseaux et dans leur mode de management, des indicateurs d'adéquation de la réponse aux besoins de la population et des besoins des professionnels du 1er recours
- Travailler sur les parcours en associant les professionnels de santé et veiller au rôle pivot du médecin traitant (Pour la personne âgée : CLIC, réseaux, MAIA) ;
- Développer des plates-formes territoriales d'appui (PTA) à la coordination, à destination des professionnels, en s'appuyant sur le réseau des MSP et des pôles de santé

Transversalité / modalités d'articulation avec les autres schémas

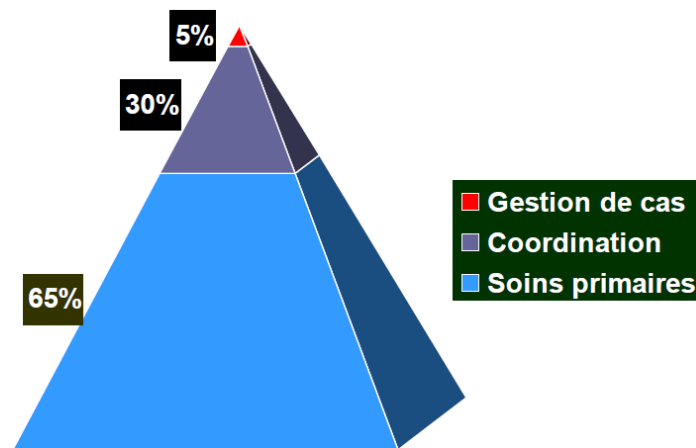
Le SDRSIS pour le déploiement du DMP, le développement de la télémédecine, le développement des services de l'Espace Numérique Régional en Santé.

Le Schéma Régional de Prévention, pour que les thématiques bénéficiant d'un renforcement de la coordination et de la coopération répondent aux objectifs régionaux de prévention comme de soins curatifs

Le volet hospitalier du SROS, qui doit tenir compte de l'offre des réseaux de santé dans son régime d'autorisations.

Action 1 : Améliorer la coordination des soins, en apportant un appui aux effecteurs de premier recours pour les patients en situation complexe :

- Recentrer l'activité des réseaux, qui n'ont pas vocation à se substituer aux effecteurs de soins, sur l'appui à la coordination qui recouvre, selon la DGOS, les trois missions principales suivantes :
 - Organiser, planifier le parcours de santé et orienter la prise en charge du patient en situation complexe, sous la responsabilité du médecin généraliste de premier recours ;
 - Apporter un appui aux différents intervenants (professionnels de santé de premier recours, sociaux, médico-sociaux, familles) auprès du patient ;
 - Favoriser la bonne articulation entre la ville et l'hôpital (entrée-sortie d'hôpital) et avec les intervenants des secteurs sanitaire, médico-social et social.



Action 2 : Renforcer la couverture territoriale des réseaux, et en priorité celle des réseaux gérontologiques et/ou polyvalents :

- Revoir, en cohérence avec le schéma régional d'organisation médico-social (SROSMS), l'organisation territoriale et fonctionnelle actuelle des réseaux gérontologiques, afin de couvrir les zones ne disposant pas de réseau ;
- Orienter les moyens et étendre la couverture géographique des services offerts par les réseaux efficaces qui s'inscrivent dans les orientations nationales et régionales ;

Action 3 : Favoriser la mutualisation et l'harmonisation des pratiques, ainsi que les regroupements, pour une meilleure efficacité :

- S'appuyer sur la fédération régionale des réseaux, maisons, pôles et autres dispositifs de santé (FREMAPOSE) avec laquelle l'ARS a passé d'une convention pour développer l'harmonisation des pratiques, la mutualisation et l'homogénéisation des coûts;
- Faire progresser la culture de l'évaluation. Introduire, dans l'évaluation interne et externe des réseaux et dans leur mode de management, des indicateurs d'adéquation de la réponse aux besoins de la population et des besoins des professionnels du 1er recours

Action 4 : Poursuivre l'accompagnement des réseaux gérontologiques d'une part vers la « polyvalence », d'autre part vers un maillage exhaustif du territoire, afin que toute personne atteinte d'une maladie chronique grave et évolutive, toute personne en situation de perte d'autonomie permanente ou temporaire, toute personne en situation jugée complexe par les professionnels de santé, puisse bénéficier d'une coordination d'appui

Lien avec le programme régional de gestion du risque

- DPC
- Promotion des bonnes pratiques
- D'une manière générale, tous outils d'efficacité du système de soins (cf. place des réseaux)

Indicateurs de suivi

- Couverture territoriale des réseaux de santé ;
- File active et coûts comparés des réseaux ;

Cadrement financier

- FIR

- NMR
- Appels à projet Maisons de Santé Pluriprofessionnelles
- DPC/Formation continue

Transports

Domaine stratégique

Tous

Priorités

Permettre à toute personne de la région Poitou-Charentes d'accéder à une offre de premier recours en santé (prévention, médical, médico-social, pharmaceutique, paramédical et odontologique), quelle que soit sa situation géographique sur le territoire.

Objectif général

Repenser le transport des usagers du système de soins.

Rappel de la problématique / Contexte

La réduction du temps médical disponible, la raréfaction des plateaux techniques, déplacent vers l'utilisateur du système de soins une part croissante de la charge de transport. L'accès aux soins ne peut plus trouver une réponse dans la seule mobilité des professionnels. Les patients dépendants, le retour de plus en plus précoce au domicile, les familles recomposées, les patients âgés ou les plus démunis doivent, plus encore que les autres, faire face à des soins de plus en plus distants.

L'enjeu n'est ni plus ni moins que celui de l'aménagement du territoire : même en dehors des cas socialement ou médicalement reconnus, la qualité des voies de communication pèse fortement sur l'accès aux soins. Dans ces conditions tendues (la démographie médicale d'un côté, la croissance de la demande de l'autre), une rénovation du transport à motif médical vers les professionnels de santé est nécessaire. Par transport sanitaire, il convient désormais de voir un champ large d'intervention : le déplacement du patient, mais aussi le déplacement de l'information.

Depuis les transports collectifs et intercommunaux aux horaires d'ouverture des cabinets, jusqu'au transport en Véhicule Sanitaire Léger (VSL) pour amener le patient vers l'effecteur en horaires de permanence des soins (et le ramener en passant par la pharmacie de garde), les pistes de cette rénovation existent. La télémédecine, à la fois par la télé expertise (qui rapproche l'acteur du soin de premier recours et le médecin spécialiste), la télé prescription (notamment par le médecin régulateur de la permanence des soins), et la télé consultation (modèle encore balbutiant en raison des freins juridiques) doivent nous aider à répondre à ces enjeux, chacun en ce qui les concerne, sans tomber dans le fantasme d'une médecine dématérialisée. Nous évoquons ici des réponses nécessairement circonscrites à des situations particulières, décrites avec précision (le développement de ces outils devrait bénéficier des mêmes étapes, des mêmes méthodes qui ont concouru à l'avènement de la coopération professionnelle).

Et il ne serait pas responsable, dans cette réflexion, d'omettre les problématiques de coût des transports : l'accidentologie, la raréfaction des énergies fossiles, le bilan carbone du transport sanitaire doivent, désormais, être pris en compte et nous conduire à une réorganisation de l'usage du système de soins français.

Objectifs opérationnels

- Transporter le patient plutôt que déplacer l'acteur de soins ;
- Transporter l'information médicale, plutôt que de transporter le patient vers l'expert ;

- Réorganiser l'offre de transports sanitaires ;
- Faciliter la création de cliniques virtuelles, permettant l'accès à une expertise pour le médecin traitant en vue d'éviter certains déplacements de patients ;
- Introduire les VSL et les taxis privés dans le transport sanitaire en horaire de PDSA.

Action 1 : Transporter le patient plutôt que déplacer l'acteur de soins.

Avec les collectivités territoriales dans les milieux ruraux comme en ville, expérimenter des modes de transports collectifs optimisés aux horaires d'ouverture des cabinets médicaux, qui amènent le patient vers des points fixes de consultations (transports collectifs, transports individuels, consultations programmées) et passent, sur le trajet du retour, par les officines.

Action 2 : Réorganiser l'offre de transports sanitaires (voir l'expérimentation régionale sur les transports sanitaires dans le cadre du Programme Régional de Gestion du Risque (PRGDR)).

Une nouvelle structuration des entreprises de transports sanitaires est nécessaire au regard du contexte économique du système de santé. Le fonctionnement des entreprises n'est plus adapté à la situation économique actuelle.

Ce changement est primordial pour pérenniser le système du transport des usagers du système de soins (voir le rapport Eyssartier de septembre 2010). Cette réforme associe autant les transporteurs sanitaires (ambulances, VSL) que les taxis, les établissements publics et privés, les Caisses d'Assurance Maladie.

Quatre pistes d'évolution sont étudiées :

- l'urgence pré-hospitalière car elle ne convient plus (ni aux établissements, ni aux transporteurs, ni aux malades),
- les sorties hospitalières,
- le transport itératif : favoriser l'organisation du transport partagé,
- la logistique des transporteurs sanitaires.

Action 3 : Transporter l'information médicale, plutôt que de transporter le patient vers l'expert.

Expérimenter, sur l'Ile d'Oléron, l'apport de la télé radiologie et à terme de la télé biologie, d'abord aux horaires de permanence des soins (expérimentation de la « clinique virtuelle » : mise à disposition d'une télé expertise en radiologie, auprès des médecins effecteurs de la permanence des soins, compte tenu des particularités de la pathologie rencontrée, notamment en période estivale, et de l'éloignement au centre d'expertise).

Action 4 : Introduire les VSL et les taxis privés dans le transport sanitaire en horaire de PDSA

Expérimenter, sur un secteur où la PDSA est fragile (nombre de médecins effecteurs inférieur à 15 par exemple), le transport A/R des usagers vers le point fixe de consultation, par une contractualisation multipartite entre le conseil général et/ou la collectivité locale, la CPAM, et les professionnels du transport.

Le transport aller et retour des patients démunis de moyens de transport, soit en raison de leur situation sociale, soit en raison de leur dépendance/ de leur âge, doit pouvoir être proposé lors d'un appel au centre 15, sur la base d'un recensement annuel des personnes présentant les critères sociaux et/ou médicaux d'éligibilité au dispositif (tel celui des personnes âgées du plan Canicule, ou encore le fichier des Maisons Départementales des Personnes Handicapées (MDPH).

Lien avec le Programme Régional de Gestion Du Risque (PRGDR)

Lien avec le thème « transports » du programme qui prévoit l'expérimentation de nouvelles organisations de transports et la possibilité de contractualisation avec les établissements de santé sur ce thème.

Articulation avec le Schéma Départemental d'Analyse et de Couverture des Risques des SDIS :

- Interopérabilité des plateformes « 15 » et « 18 »
- Assurer la complémentarité des réponses SAMU-ambulanciers et SAMU-SDIS par la mise en place des protocoles chapeau réglant les 2 conventions de transport
- Expérimentation des dispositifs VLI (en 17 et 86)

Indicateurs de suivi

Activité, coûts évités en transport (action 3)

Cadrage financier

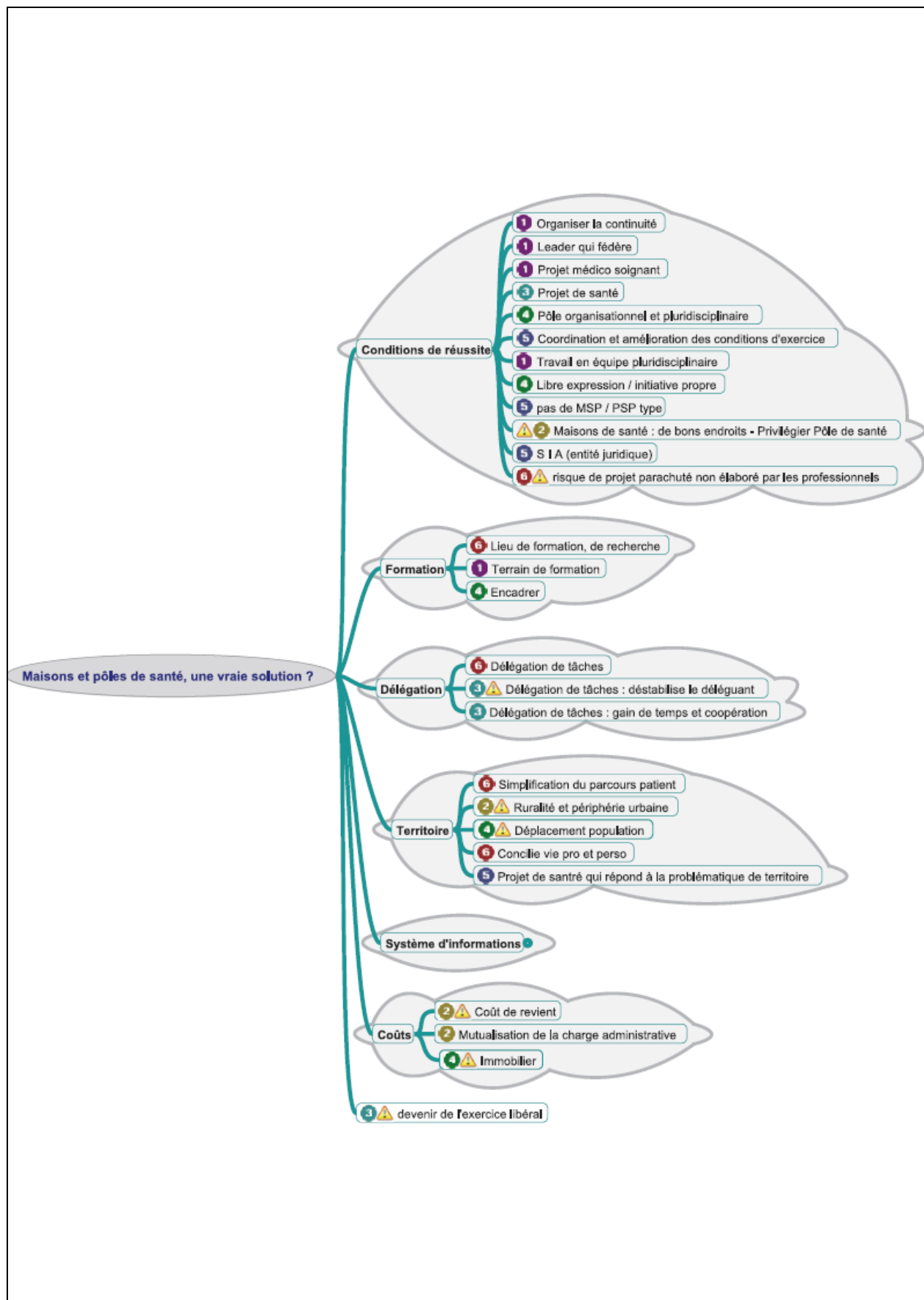
Expérimentation avec l'Assurance Maladie, les assurances complémentaires, la CMU complémentaire, CNSA, communautés de communes, conseils généraux et régional (action 4)

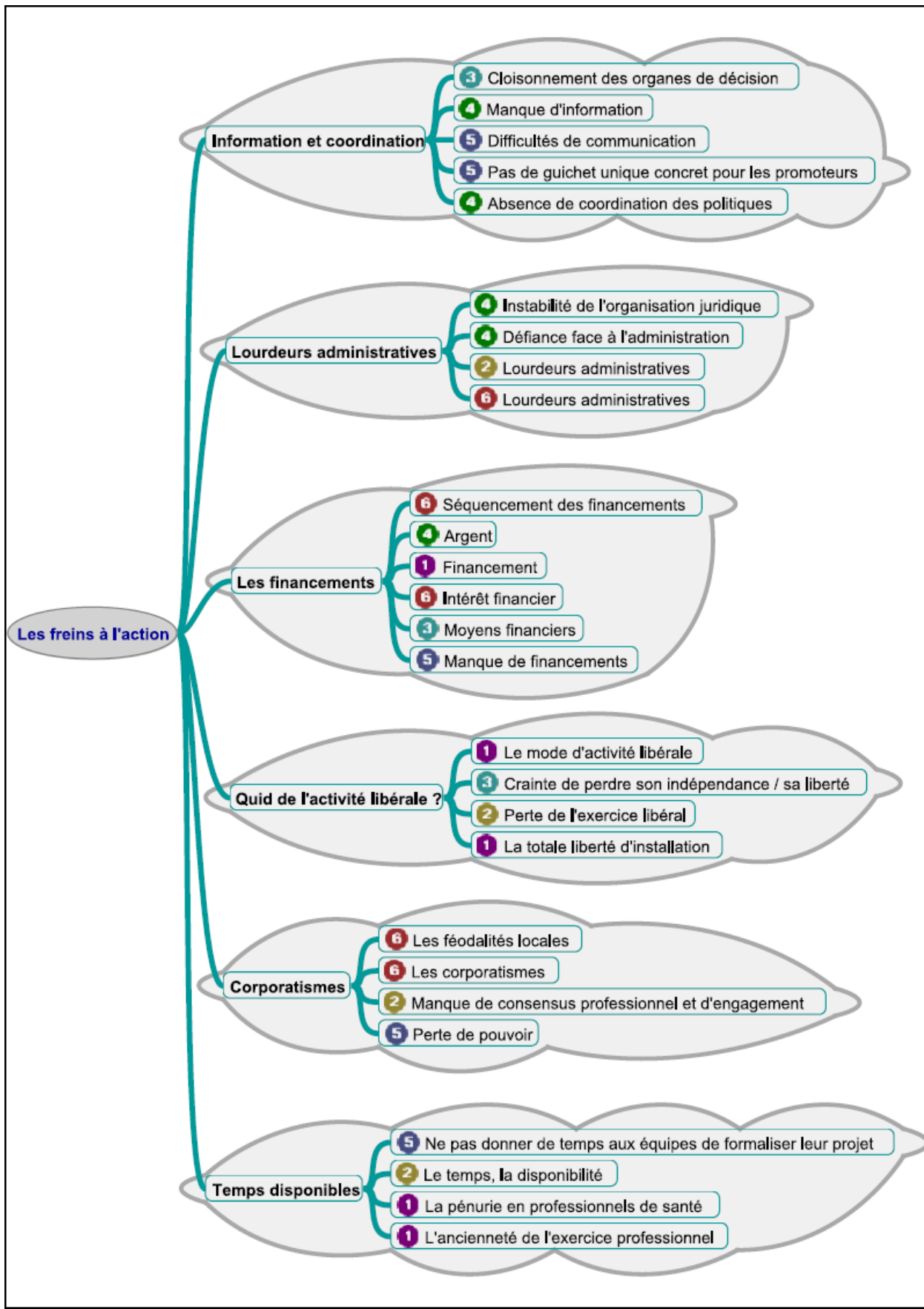
ANNEXES

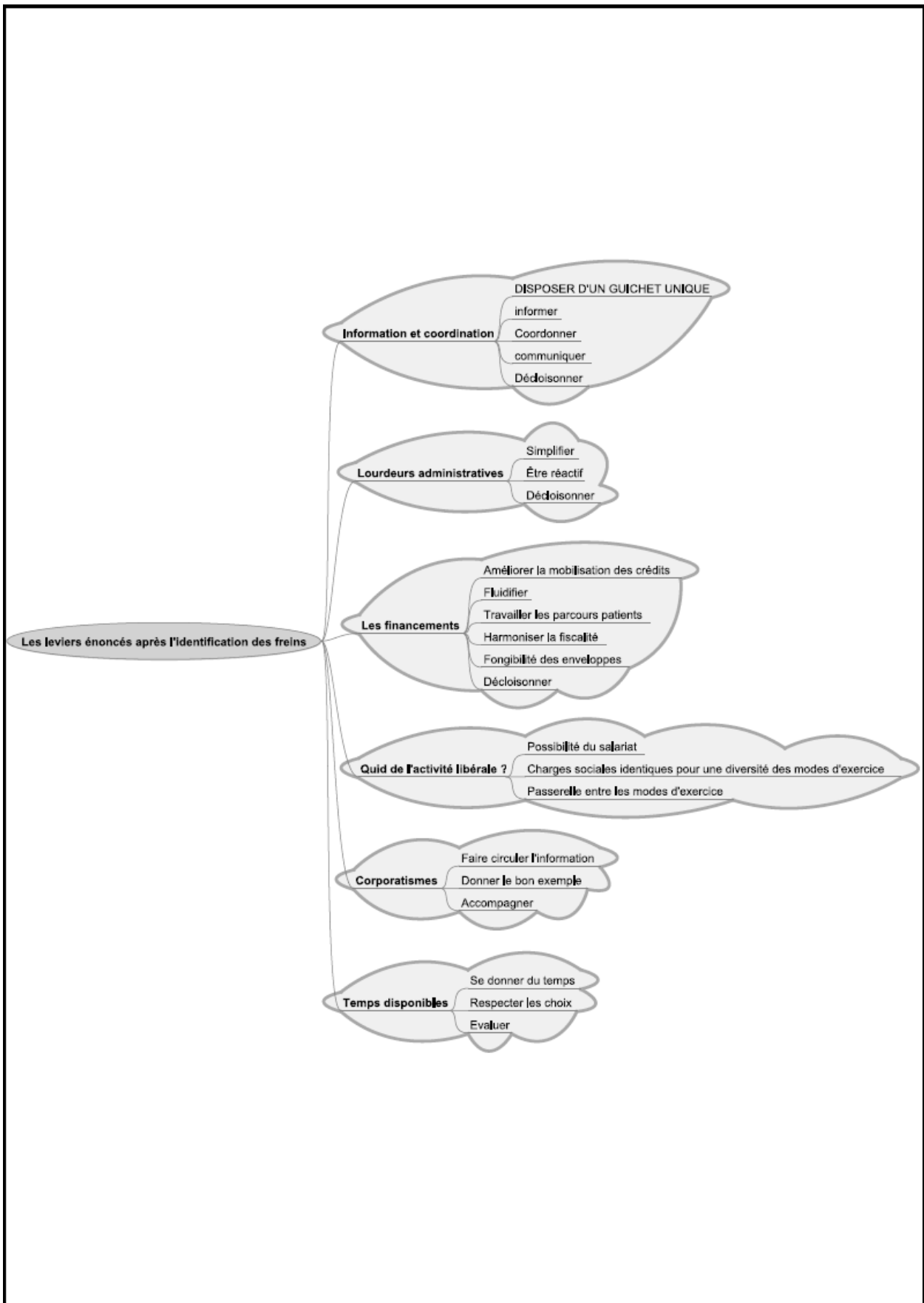
1 •Groupe régional d'expertise (nom des participants en 2011)

NOM	ORGANISME
Michel BEY	FNEHAD - Fédération Nationale des Etablissements d'Hospitalisation à Domicile
Thierry BETIN	Conseil Régional de l'ordre des infirmiers
Elisabeth BIAIS CANHOYEA	Conseil Régional de l'ordre des infirmiers
Dr Matthieu BOISSON	Syndicat des internes en Médecine de Poitiers
Dr Stéphane BOUGES	ARS POITOU-CHARENTES
Pascal CHAUVET	Fédération nationale des maisons et pôles de santé
Véronique CARRENO	ARS POITOU-CHARENTES
Edwige DELHEURE	ARS POITOU-CHARENTES Délégée Territoriale des DEUX SEVRES
Michel DELORD	ARS POITOU-CHARENTES
Dr Jean DESMAISON	C.N.S.D. (Confédération Nationale des Syndicats Dentaires) 79
Jacques DESSE	Conseil Régional de l'Ordre des Masseurs-Kinésithérapeutes
Dr Jean-Pierre DEWITTE	Direction du CHU de Poitiers FHF - Fédération Hospitalière de France
Jean-François DUPOUY	ARS POITOU-CHARENTES
DR Serge DURIVault	Maison Médicale de THOUARS - Médecin Généraliste
Dr François-Xavier FARISY	ARS POITOU-CHARENTES
Dr Philippe BOUTTIN	Médecin URPS
Professeur Bernard GAVID	Faculté de Médecine
NOM	ORGANISME
DR Thierry GODEAU	FHF - Fédération Hospitalière de France
Dr Bernard LEBRUN	Médecin URPS
Gilbert LE PICHON	FEHAP - Fédération des Etablissements Hospitaliers et d'Aide à la
Xavier LE SCOUR	Conseil Régional de l'Ordre des MASSEURS KINE
Jean-René MARTIN	ARS POITOU-CHARENTES
Hélène MARTIN	Conseil Régional POITOU-CHARENTES
Dr Jacques MASSONAUD	Conseil Régional de l'Ordre des Chirurgiens Dentistes
Sylvie MERLIERE	ARS POITOU-CHARENTES
Danièle METAIS	Fédération des réseaux
Pr Michel MORICHAU-BEAUCHANT	Faculté de Médecine et de Pharmacie de POITIERS
Eric PEZENNEC	SNIIL - Syndicat National des Infirmières et Infirmiers Libéraux
DR Daniel PICAUD	Conseil Régional de l'Ordre des médecins
Professeur Pascal ROBLOT	CHU POITIERS
Dr Jean-Louis RICHARD	Fédération des réseaux
Anne ROUSSEL	ARS POITOU-CHARENTES
Claude SICARD	Conseil Régional de l'Ordre des Pharmaciens
Alain TEXIER	FHP - Fédération de l'Hospitalisation Privée
Dr Marie-Laure TISSANDIER	Conseil Régional POITOU-CHARENTES
Patrice THOMAS	ARS POITOU-CHARENTES
Isabelle VARLET	FNI - Fédération Nationale des Infirmiers
Estelle VIGO	des Professions Libérales de santé Poitou- Charentes

2 • Résultats des séances Metaplan







3 Le zonage comme outil de partage diagnostic et de détermination géographique des priorités

Il convient de distinguer deux démarches :

- la première, dite zonage d'accompagnement prioritaire (ZAP), est structurelle au SROS ambulatoire. Elle consiste à cibler les territoires sur lesquels la déclinaison des mesures du SROS pourra permettre le maintien d'une offre de soins de premier recours ;
- La seconde, dite zonage conventionnel opposable (ZCO), est élaborée entre les partenaires de l'Assurance Maladie. Elle s'adresse à une profession de santé et consiste à déterminer les territoires fragiles pour la profession considérée, puis à proposer des mesures d'incitation au maintien de l'exercice ou à l'installation.

L'utilisation d'une méthode pluri professionnelle pour le zonage conventionnel des médecins, s'explique par leur nécessité, pour exercer dans des conditions satisfaisantes de qualité des soins, d'avoir à leur disposition toute la palette d'intervention du premier recours.

Nous allons d'abord décrire le zonage d'accompagnement prioritaire du SROS, puis les zonages conventionnels.

Les pharmacies d'officine, réparties sur le territoire en fonction d'un numerus-clausus, ne seront abordées dans cette partie relative au zonage d'accompagnement prioritaire et aux zonages conventionnels.

3.1 Le zonage d'accompagnement prioritaire

Il s'agit d'un zonage pluriprofessionnel qui a pour objectif de cibler les zones prioritaires où décliner les actions énumérées dans les fiches précédentes. Lors de l'élaboration et de la concertation du SROS ambulatoire, le choix a été fait de réaliser un zonage axé sur les territoires les plus fragiles, au moyen d'utiliser un indicateur synthétique compilant 25 variables de démographie médicale, d'activité et de population.

Ce choix méthodologique a d'ores et déjà conduit à désigner les bassins de vie les plus fragiles, la fragilité étant évaluée dans toutes les composantes du premier recours.

Ces territoires se révèlent d'autant plus fragiles que plusieurs professions sont sous tension. Ils nécessitent un accompagnement immédiat pour conserver un maillage satisfaisant de l'offre de soins de proximité. Cette approche pluri professionnelle se prête donc particulièrement bien aux actions de type regroupement professionnel ou exercice coordonné, tels qu'on les retrouve dans les MSP ou pôles de santé, par exemple.

À l'issue des travaux a ainsi été élaboré un zonage d'accompagnement prioritaire basé sur les bassins de vie.

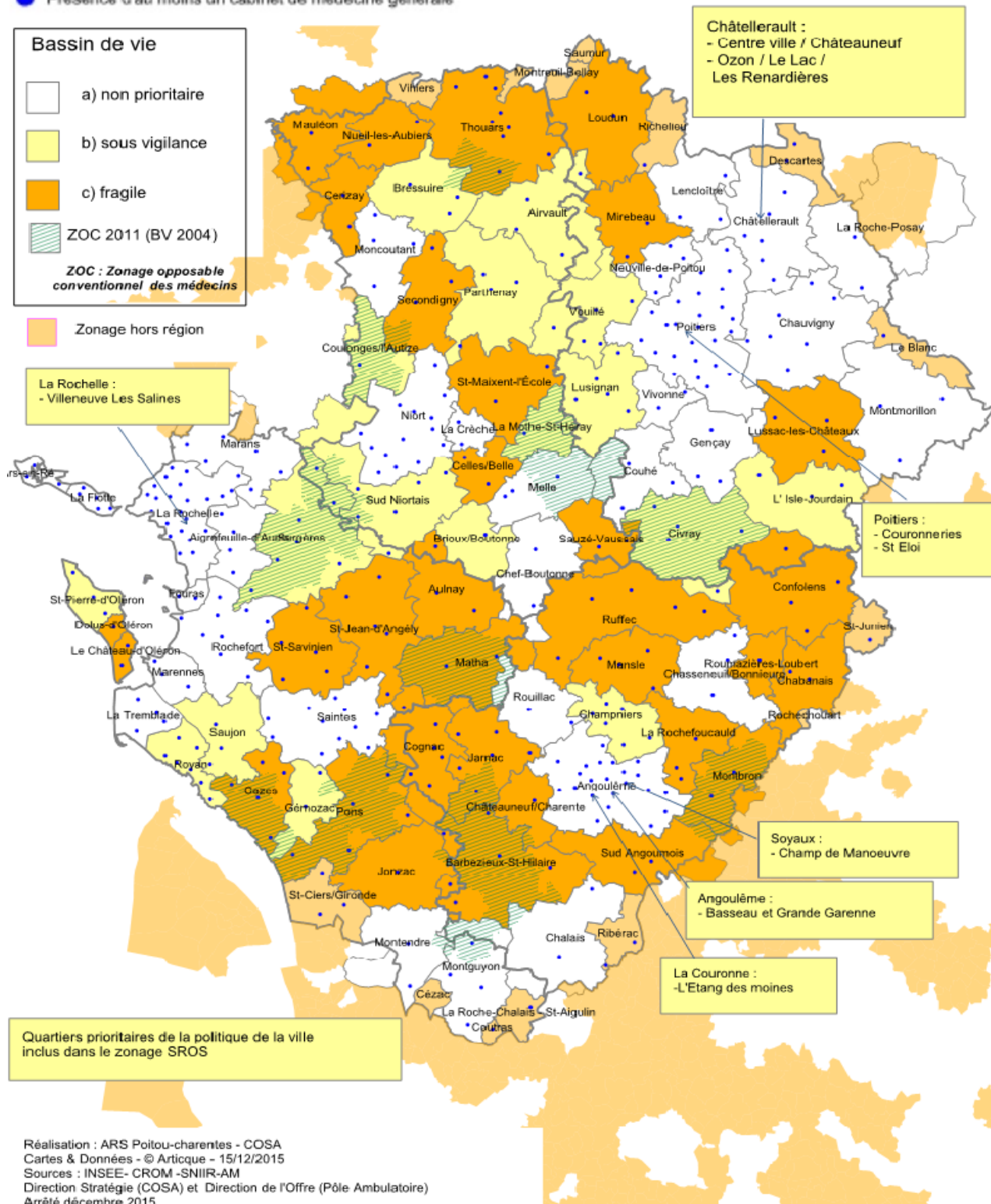
Le zonage d'accompagnement prioritaire a été révisé en 2013 (cf. carte page suivante). Il couvre 28 zones, soit 20 % de la population.

Les mesures du Pacte territoire santé mobilisables en ZAP sont les suivantes :

- Le contrat d'engagement de service public (bourse aux études en échange d'une installation en zone fragile d'une durée équivalente).
- Le contrat de Praticien Territorial de Médecine Générale (PTMG). Ce contrat garantit un revenu minimum pendant les 2 première années pour une installation dans une zone fragile (aide maximale : 3105 euros brut mensuels) et une protection sociale accrue (congé maladie, congé maternité).
- L'accompagnement à la création de maisons de santé pluriprofessionnelles.

ZONES D'ACCOMPAGNEMENT PRIORITAIRE 2016 MEDECINE GENERALE

● Présence d'au moins un cabinet de médecine générale



Liste des communes des zones d'accompagnement prioritaire déterminées par l'ARS en 2014

Par département et bassin de vie

Dpt	Code GEO	Commune	ZAP 2015	Code bassin de vie	Nom bassin de vie	Code zone	Libellé de zone	ZOC 2011
16	16001	Abzac	très fragile	16106	Confolens	16106	Confolens	
16	16002	Les Adjots	fragile	16292	Ruffec	16292	Ruffec	
16	16003	Agris	très fragile	16281	La Rochefoucauld	16281	La Rochefoucauld	
16	16004	Aignes-et-Puypéroux	très fragile	16015	Angoulême	16015b	Sud Angoumois	
16	16005	Aigre	fragile	16292	Ruffec	16292	Ruffec	
16	16007	Alloue	très fragile	16106	Confolens	16106	Confolens	
16	16008	Ambérac	fragile	16206	Mansle	16206	Mansle	
16	16009	Ambernac	très fragile	16106	Confolens	16106	Confolens	
16	16010	Ambleville	fragile	16028	Barbezieux-Saint-Hilaire	16028	Barbezieux-Saint-Hilaire	ZOC 2011
16	16011	Anais	Sous vigilance	16078	Champniers	16078	Champniers	
16	16012	Angeac-Champagne	fragile	16102	Cognac	16102	Cognac	
16	16013	Angeac-Charente	fragile	16090	Châteauneuf-sur-Charente	16090	Châteauneuf-sur-Charente	
16	16014	Angezac	fragile	16028	Barbezieux-Saint-Hilaire	16028	Barbezieux-Saint-Hilaire	ZOC 2011
16	16015	Angoulême	non prioritaire	16015	Angoulême	16015a	Angoulême	
16	16016	Ansac-sur-Vienne	très fragile	16106	Confolens	16106	Confolens	
16	16017	Anville	non prioritaire	16286	Rouillac	16286	Rouillac	
16	16018	Ars	fragile	16102	Cognac	16102	Cognac	
16	16019	Asnières-sur-Nouère	non prioritaire	16015	Angoulême	16015a	Angoulême	
16	16020	Aubeterre-sur-Dronne		24352	Ribérac	24352	Ribérac	
16	16021	Aubeville	fragile	16028	Barbezieux-Saint-Hilaire	16028	Barbezieux-Saint-Hilaire	
16	16023	Aunac	fragile	16206	Mansle	16206	Mansle	
16	16024	Aussac-Vadalle	fragile	16206	Mansle	16206	Mansle	
16	16025	Baignes-Sainte-Radegonde	fragile	16028	Barbezieux-Saint-Hilaire	16028	Barbezieux-Saint-Hilaire	

16	16026	Balzac	non prioritaire	16015	Angoulême	16015a	Angoulême	
16	16027	Barbezières	fragile	17224	Matha	17224	Matha	
16	16028	Barbezieux-Saint-Hilaire	fragile	16028	Barbezieux-Saint-Hilaire	16028	Barbezieux-Saint-Hilaire	ZOC 2011
16	16029	Bardenac	non prioritaire	16073	Chalais	16073	Chalais	
16	16030	Barret	fragile	16028	Barbezieux-Saint-Hilaire	16028	Barbezieux-Saint-Hilaire	ZOC 2011
16	16031	Barro	fragile	16292	Ruffec	16292	Ruffec	
16	16032	Bassac	très fragile	16167	Jarnac	16167	Jarnac	
16	16033	Bayers	fragile	16206	Mansle	16206	Mansle	
16	16034	Bazac	non prioritaire	16073	Chalais	16073	Chalais	
16	16035	Beaulieu-sur-Sonnette	non prioritaire	16085	Chasseneuil-sur-Bonnieure	16085	Chasseneuil-sur-Bonnieure	
16	16036	Bécheresse	très fragile	16015	Angoulême	16015b	Sud Angoumois	
16	16037	Bellon	non prioritaire	16073	Chalais	16073	Chalais	
16	16038	Benest	Sous vigilance	86078	Civray	86078	Civray	
16	16039	Bernac	fragile	16292	Ruffec	16292	Ruffec	
16	16040	Berneuil	fragile	16028	Barbezieux-Saint-Hilaire	16028	Barbezieux-Saint-Hilaire	ZOC 2011
16	16041	Bessac	fragile	16028	Barbezieux-Saint-Hilaire	16028	Barbezieux-Saint-Hilaire	
16	16042	Bessé	fragile	16292	Ruffec	16292	Ruffec	
16	16043	Bignac	Sous vigilance	16078	Champniers	16078	Champniers	
16	16044	Bioussac	fragile	16292	Ruffec	16292	Ruffec	
16	16045	Birac	fragile	16090	Châteauneuf-sur-Charente	16090	Châteauneuf-sur-Charente	
16	16046	Blanzac-Porcheresse	fragile	16028	Barbezieux-Saint-Hilaire	16028	Barbezieux-Saint-Hilaire	
16	16047	Blanzaguet-Saint-Cybard	très fragile	16015	Angoulême	16015b	Sud Angoumois	
16	16048	Boisbreteau	non prioritaire	17241	Montguyon	17241	Montguyon	ZOC 2011
16	16049	Bonnes	non prioritaire	16073	Chalais	16073	Chalais	
16	16050	Bonneuil	fragile	16090	Châteauneuf-sur-Charente	16090	Châteauneuf-sur-Charente	
16	16051	Bonneville	non prioritaire	16286	Rouillac	16286	Rouillac	
16	16052	Bors (Canton de Montmoreau-Saint-Cybard)		24352	Ribérac	24352	Ribérac	
16	16053	Bors (Canton de Baignes-Sainte-Radegonde)	non prioritaire	17241	Montguyon	17241	Montguyon	ZOC 2011
16	16054	Le Bouchage	Sous vigilance	86078	Civray	86078	Civray	

16	16055	Bouëx	non prioritaire	16015	Angoulême	16015a	Angoulême	
16	16056	Bourg-Charente	très fragile	16167	Jarnac	16167	Jarnac	
16	16057	Bouteville	fragile	16090	Châteauneuf-sur-Charente	16090	Châteauneuf-sur-Charente	
16	16058	Boutiers-Saint-Trojan	fragile	16102	Cognac	16102	Cognac	
16	16059	Brettes	fragile	16292	Ruffec	16292	Ruffec	
16	16060	Bréville	fragile	17224	Matha	17224	Matha	
16	16061	Brie	Sous vigilance	16078	Champniers	16078	Champniers	
16	16062	Brie-sous-Barbezieux	fragile	16028	Barbezieux-Saint-Hilaire	16028	Barbezieux-Saint-Hilaire	ZOC 2011
16	16063	Brie-sous-Chalais	non prioritaire	16073	Chalais	16073	Chalais	
16	16064	Brigueuil		87154	Saint-Junien	87154	Saint-Junien	
16	16065	Brillac	très fragile	16106	Confolens	16106	Confolens	
16	16066	Brossac	non prioritaire	16073	Chalais	16073	Chalais	
16	16067	Bunzac	très fragile	16281	La Rochefoucauld	16281	La Rochefoucauld	
16	16068	Cellefrouin	non prioritaire	16085	Chasseneuil-sur-Bonnieure	16085	Chasseneuil-sur-Bonnieure	
16	16069	Cellettes	fragile	16206	Mansle	16206	Mansle	
16	16070	Chabanais	fragile	16070	Chabanais	16070	Chabanais	
16	16071	Chabrac	fragile	16070	Chabanais	16070	Chabanais	
16	16072	Chadurie	très fragile	16015	Angoulême	16015b	Sud Angoumois	
16	16073	Chalais	non prioritaire	16073	Chalais	16073	Chalais	
16	16074	Chalignac	fragile	16028	Barbezieux-Saint-Hilaire	16028	Barbezieux-Saint-Hilaire	ZOC 2011
16	16075	Champagne-Vigny	très fragile	16015	Angoulême	16015b	Sud Angoumois	
16	16076	Champagne-Mouton	fragile	16292	Ruffec	16292	Ruffec	
16	16077	Champmillon	non prioritaire	16015	Angoulême	16015a	Angoulême	
16	16078	Champniers	Sous vigilance	16078	Champniers	16078	Champniers	
16	16079	Chantillac	non prioritaire	17241	Montguyon	17241	Montguyon	ZOC 2011
16	16081	La Chapelle	Sous vigilance	16078	Champniers	16078	Champniers	
16	16082	Charmant	très fragile	16015	Angoulême	16015b	Sud Angoumois	
16	16083	Charmé	fragile	16292	Ruffec	16292	Ruffec	
16	16084	Charras	très fragile	16015	Angoulême	16015b	Sud Angoumois	ZOC 2011
16	16085	Chasseneuil-sur-Bonnieure	non prioritaire	16085	Chasseneuil-sur-Bonnieure	16085	Chasseneuil-sur-Bonnieure	

16	16086	Chassenon	fragile	16070	Chabanais	16070	Chabanais	
16	16087	Chassiecq	fragile	16292	Ruffec	16292	Ruffec	
16	16088	Chassors	très fragile	16167	Jarnac	16167	Jarnac	
16	16089	Châteaubernard	fragile	16102	Cognac	16102	Cognac	
16	16090	Châteauneuf-sur-Charente	fragile	16090	Châteauneuf-sur-Charente	16090	Châteauneuf-sur-Charente	
16	16091	Châtignac	non prioritaire	16073	Chalais	16073	Chalais	
16	16092	Chavenat	très fragile	16015	Angoulême	16015b	Sud Angoumois	
16	16093	Chazelles	très fragile	16281	La Rochefoucauld	16281	La Rochefoucauld	
16	16094	Chenommet	fragile	16206	Mansle	16206	Mansle	
16	16095	Chenon	fragile	16206	Mansle	16206	Mansle	
16	16096	Cherves-Châtelars	non prioritaire	16085	Chasseneuil-sur-Bonnieure	16085	Chasseneuil-sur-Bonnieure	
16	16097	Cherves-Richemont	fragile	16102	Cognac	16102	Cognac	
16	16098	La Chèvrerie	fragile	16292	Ruffec	16292	Ruffec	
16	16099	Chillac	non prioritaire	16073	Chalais	16073	Chalais	ZOC 2011
16	16100	Chirac	fragile	16070	Chabanais	16070	Chabanais	
16	16101	Claix	non prioritaire	16015	Angoulême	16015a	Angoulême	
16	16102	Cognac	fragile	16102	Cognac	16102	Cognac	
16	16103	Combiers	très fragile	16015	Angoulême	16015b	Sud Angoumois	
16	16104	Condac	fragile	16292	Ruffec	16292	Ruffec	
16	16105	Condéon	fragile	16028	Barbezieux-Saint-Hilaire	16028	Barbezieux-Saint-Hilaire	ZOC 2011
16	16106	Confolens	très fragile	16106	Confolens	16106	Confolens	
16	16107	Coulgens	très fragile	16281	La Rochefoucauld	16281	La Rochefoucauld	
16	16108	Coulonges	Sous vigilance	16078	Champniers	16078	Champniers	
16	16109	Courbillac	très fragile	16167	Jarnac	16167	Jarnac	
16	16110	Courcôme	fragile	16292	Ruffec	16292	Ruffec	
16	16111	Courgeac	non prioritaire	16073	Chalais	16073	Chalais	
16	16112	Courlac	non prioritaire	16073	Chalais	16073	Chalais	
16	16113	La Couronne	non prioritaire	16015	Angoulême	16015a	Angoulême	
16	16114	Couture	fragile	16206	Mansle	16206	Mansle	
16	16115	Cressac-Saint-Genis	fragile	16028	Barbezieux-Saint-Hilaire	16028	Barbezieux-Saint-Hilaire	

16	16116	Criteuil-la-Magdeleine	fragile	16028	Barbezieux-Saint-Hilaire	16028	Barbezieux-Saint-Hilaire	ZOC 2011
16	16117	Curac	non prioritaire	16073	Chalais	16073	Chalais	
16	16118	Deviat	fragile	16028	Barbezieux-Saint-Hilaire	16028	Barbezieux-Saint-Hilaire	ZOC 2011
16	16119	Dignac	non prioritaire	16015	Angoulême	16015a	Angoulême	
16	16120	Dirac	non prioritaire	16015	Angoulême	16015a	Angoulême	
16	16121	Douzat	non prioritaire	16015	Angoulême	16015a	Angoulême	
16	16122	Ébréon	fragile	16292	Ruffec	16292	Ruffec	
16	16123	Échallat	non prioritaire	16286	Rouillac	16286	Rouillac	
16	16124	Écuras	fragile	16223	Montbron	16223	Montbron	ZOC 2011
16	16125	Édon	très fragile	16015	Angoulême	16015b	Sud Angoumois	
16	16127	Empuré	fragile	16292	Ruffec	16292	Ruffec	
16	16128	Épenède	très fragile	16106	Confolens	16106	Confolens	
16	16129	Éraille	fragile	16090	Châteauneuf-sur-Charente	16090	Châteauneuf-sur-Charente	
16	16130	Les Essards	non prioritaire	16073	Chalais	16073	Chalais	
16	16131	Esse	très fragile	16106	Confolens	16106	Confolens	
16	16132	Étagnac	fragile	16070	Chabanais	16070	Chabanais	
16	16133	Étriac	fragile	16090	Châteauneuf-sur-Charente	16090	Châteauneuf-sur-Charente	
16	16134	Exideuil	fragile	16070	Chabanais	16070	Chabanais	
16	16135	Eymouthiers	fragile	16223	Montbron	16223	Montbron	ZOC 2011
16	16136	La Faye	fragile	16292	Ruffec	16292	Ruffec	
16	16137	Feuillade	fragile	16223	Montbron	16223	Montbron	ZOC 2011
16	16138	Fléac	non prioritaire	16015	Angoulême	16015a	Angoulême	
16	16139	Fleurac	très fragile	16167	Jarnac	16167	Jarnac	
16	16140	Fontclaireau	fragile	16206	Mansle	16206	Mansle	
16	16141	Fontenille	fragile	16206	Mansle	16206	Mansle	
16	16142	La Forêt-de-Tessé	fragile	79307	Sauzé-Vaussais	79307	Sauzé-Vaussais	
16	16143	Fouquebrune	très fragile	16015	Angoulême	16015b	Sud Angoumois	
16	16144	Fouqueure	fragile	16206	Mansle	16206	Mansle	
16	16145	Foussignac	très fragile	16167	Jarnac	16167	Jarnac	
16	16146	Garat	non prioritaire	16015	Angoulême	16015a	Angoulême	

16	16147	Gardes-le-Pontaroux	très fragile	16015	Angoulême	16015b	Sud Angoumois	
16	16148	Genac	non prioritaire	16286	Rouillac	16286	Rouillac	
16	16149	Genouillac	fragile	16192	Roumazières-Loubert	16192	Roumazières-Loubert	
16	16150	Gensac-la-Pallue	très fragile	16167	Jarnac	16167	Jarnac	
16	16151	Genté	fragile	16102	Cognac	16102	Cognac	
16	16152	Gimeux	fragile	16102	Cognac	16102	Cognac	
16	16153	Gondeville	très fragile	16167	Jarnac	16167	Jarnac	
16	16154	Gond-Pontouvre	non prioritaire	16015	Angoulême	16015a	Angoulême	
16	16155	Les Gours	non prioritaire	79083	Chef-Boutonne	79083	Chef-Boutonne	
16	16156	Gourville	non prioritaire	16286	Rouillac	16286	Rouillac	
16	16157	Le Grand-Madieu	non prioritaire	16085	Chasseneuil-sur-Bonnieure	16085	Chasseneuil-sur-Bonnieure	
16	16158	Grassac	fragile	16223	Montbron	16223	Montbron	ZOC 2011
16	16160	Guimps	fragile	16028	Barbezieux-Saint-Hilaire	16028	Barbezieux-Saint-Hilaire	ZOC 2011
16	16161	Guizengeard	non prioritaire	17241	Montguyon	17241	Montguyon	
16	16162	Gurat	très fragile	16015	Angoulême	16015b	Sud Angoumois	
16	16163	Hiersac	non prioritaire	16015	Angoulême	16015a	Angoulême	
16	16164	Hiesse	très fragile	16106	Confolens	16106	Confolens	
16	16165	Houlette	très fragile	16167	Jarnac	16167	Jarnac	
16	16166	L'Isle-d'Espagnac	non prioritaire	16015	Angoulême	16015a	Angoulême	
16	16167	Jarnac	très fragile	16167	Jarnac	16167	Jarnac	
16	16168	Jauldes	Sous vigilance	16078	Champniers	16078	Champniers	
16	16169	Javrezac	fragile	16102	Cognac	16102	Cognac	
16	16170	Juignac	non prioritaire	16073	Chalais	16073	Chalais	
16	16171	Juillac-le-Coq	très fragile	16167	Jarnac	16167	Jarnac	ZOC 2011
16	16172	Juillaguet	très fragile	16015	Angoulême	16015b	Sud Angoumois	
16	16173	Juillé	fragile	16206	Mansle	16206	Mansle	
16	16174	Julienne	très fragile	16167	Jarnac	16167	Jarnac	
16	16175	Jurignac	fragile	16090	Châteauneuf-sur-Charente	16090	Châteauneuf-sur-Charente	
16	16176	Lachaise	fragile	16028	Barbezieux-Saint-Hilaire	16028	Barbezieux-Saint-Hilaire	ZOC 2011
16	16177	Ladiville	fragile	16090	Châteauneuf-sur-Charente	16090	Châteauneuf-sur-Charente	ZOC 2011

16	16178	Lagarde-sur-le-Né	fragile	16028	Barbezieux-Saint-Hilaire	16028	Barbezieux-Saint-Hilaire	ZOC 2011
16	16179	Lamérac	fragile	16028	Barbezieux-Saint-Hilaire	16028	Barbezieux-Saint-Hilaire	ZOC 2011
16	16180	Laprade		24352	Ribérac	24352	Ribérac	
16	16181	Lessac	très fragile	16106	Confolens	16106	Confolens	
16	16182	Lesterps	très fragile	16106	Confolens	16106	Confolens	
16	16183	Lésignac-Durand	fragile	16070	Chabanais	16070	Chabanais	
16	16184	Lichères	fragile	16206	Mansle	16206	Mansle	
16	16185	Ligné	fragile	16206	Mansle	16206	Mansle	
16	16186	Lignières-Sonneville	fragile	16028	Barbezieux-Saint-Hilaire	16028	Barbezieux-Saint-Hilaire	ZOC 2011
16	16187	Linars	non prioritaire	16015	Angoulême	16015a	Angoulême	
16	16188	Le Lindois	fragile	16223	Montbron	16223	Montbron	
16	16189	Londigny	fragile	79307	Sauzé-Vaussais	79307	Sauzé-Vaussais	
16	16190	Longré	fragile	16292	Ruffec	16292	Ruffec	
16	16191	Lonnes	fragile	16206	Mansle	16206	Mansle	
16	16192	Roumazières-Loubert	fragile	16192	Roumazières-Loubert	16192	Roumazières-Loubert	
16	16193	Louzac-Saint-André	fragile	16102	Cognac	16102	Cognac	
16	16194	Lupsault	non prioritaire	79083	Chef-Boutonne	79083	Chef-Boutonne	
16	16195	Lussac	non prioritaire	16085	Chasseneuil-sur-Bonnieure	16085	Chasseneuil-sur-Bonnieure	
16	16196	Luxé	fragile	16206	Mansle	16206	Mansle	
16	16197	La Magdeleine	fragile	16292	Ruffec	16292	Ruffec	
16	16198	Magnac-Lavalette-Villars	très fragile	16015	Angoulême	16015b	Sud Angoumois	
16	16199	Magnac-sur-Touvre	non prioritaire	16015	Angoulême	16015a	Angoulême	
16	16200	Maine-de-Boixe	fragile	16206	Mansle	16206	Mansle	
16	16201	Mainfonds	très fragile	16015	Angoulême	16015b	Sud Angoumois	
16	16202	Mainxe	très fragile	16167	Jarnac	16167	Jarnac	ZOC 2011
16	16203	Mainzac	fragile	16223	Montbron	16223	Montbron	ZOC 2011
16	16204	Malaville	fragile	16090	Châteauneuf-sur-Charente	16090	Châteauneuf-sur-Charente	
16	16205	Manot	fragile	16192	Roumazières-Loubert	16192	Roumazières-Loubert	
16	16206	Mansle	fragile	16206	Mansle	16206	Mansle	
16	16207	Marcillac-Lanville	fragile	16292	Ruffec	16292	Ruffec	

16	16208	Mareuil	non prioritaire	16286	Rouillac	16286	Rouillac	
16	16209	Marillac-le-Franc	très fragile	16281	La Rochefoucauld	16281	La Rochefoucauld	
16	16210	Marsac	non prioritaire	16015	Angoulême	16015a	Angoulême	
16	16211	Marthon	fragile	16223	Montbron	16223	Montbron	ZOC 2011
16	16212	Massignac	fragile	16070	Chabanais	16070	Chabanais	
16	16213	Mazerolles	fragile	16223	Montbron	16223	Montbron	
16	16214	Mazières	fragile	16192	Roumazières-Loubert	16192	Roumazières-Loubert	
16	16215	Médillac	non prioritaire	16073	Chalais	16073	Chalais	
16	16216	Mérignac	très fragile	16167	Jarnac	16167	Jarnac	
16	16217	Merpins	fragile	16102	Cognac	16102	Cognac	
16	16218	Mesnac	fragile	16102	Cognac	16102	Cognac	
16	16220	Les Métairies	très fragile	16167	Jarnac	16167	Jarnac	
16	16221	Mons	fragile	16292	Ruffec	16292	Ruffec	
16	16222	Montboyer	non prioritaire	16073	Chalais	16073	Chalais	
16	16223	Montbron	fragile	16223	Montbron	16223	Montbron	ZOC 2011
16	16224	Montchaude	fragile	16028	Barbezieux-Saint-Hilaire	16028	Barbezieux-Saint-Hilaire	ZOC 2011
16	16225	Montemboeuf	non prioritaire	16085	Chasseneuil-sur-Bonnieure	16085	Chasseneuil-sur-Bonnieure	
16	16226	Montignac-Charente	Sous vigilance	16078	Champniers	16078	Champniers	
16	16227	Montignac-le-Coq		24352	Ribérac	24352	Ribérac	
16	16228	Montigné	non prioritaire	16286	Rouillac	16286	Rouillac	
16	16229	Montjean	fragile	79307	Sauzé-Vaussais	79307	Sauzé-Vaussais	
16	16230	Montmoreau-Saint-Cybard	non prioritaire	16073	Chalais	16073	Chalais	
16	16231	Montrollet		87154	Saint-Junien	87154	Saint-Junien	
16	16232	Mornac	non prioritaire	16015	Angoulême	16015a	Angoulême	
16	16233	Mosnac	fragile	16090	Châteauneuf-sur-Charente	16090	Châteauneuf-sur-Charente	
16	16234	Moulidars	non prioritaire	16015	Angoulême	16015a	Angoulême	
16	16236	Mouthiers-sur-Boëme	non prioritaire	16015	Angoulême	16015a	Angoulême	
16	16237	Mouton	fragile	16206	Mansle	16206	Mansle	
16	16238	Moutonneau	fragile	16206	Mansle	16206	Mansle	
16	16239	Mouzon	non prioritaire	16085	Chasseneuil-sur-Bonnieure	16085	Chasseneuil-sur-Bonnieure	

16	16240	Nabinaud		24352	Ribérac	24352	Ribérac	
16	16241	Nanclars	fragile	16206	Mansle	16206	Mansle	
16	16242	Nanteuil-en-Vallée	fragile	16292	Ruffec	16292	Ruffec	
16	16243	Nercillac	très fragile	16167	Jarnac	16167	Jarnac	
16	16244	Nersac	non prioritaire	16015	Angoulême	16015a	Angoulême	
16	16245	Nieuil	fragile	16192	Roumazières-Loubert	16192	Roumazières-Loubert	
16	16246	Nonac	fragile	16028	Barbezieux-Saint-Hilaire	16028	Barbezieux-Saint-Hilaire	
16	16247	Nonaville	fragile	16028	Barbezieux-Saint-Hilaire	16028	Barbezieux-Saint-Hilaire	ZOC 2011
16	16248	Oradour	fragile	16292	Ruffec	16292	Ruffec	
16	16249	Oradour-Fanais	très fragile	16106	Confolens	16106	Confolens	
16	16250	Orgedeuil	fragile	16223	Montbron	16223	Montbron	ZOC 2011
16	16251	Oriolles	fragile	16028	Barbezieux-Saint-Hilaire	16028	Barbezieux-Saint-Hilaire	ZOC 2011
16	16252	Orival	non prioritaire	16073	Chalais	16073	Chalais	
16	16253	Paizay-Naudouin-Embourie	fragile	16292	Ruffec	16292	Ruffec	
16	16254	Palluau		24352	Ribérac	24352	Ribérac	
16	16255	Parzac	non prioritaire	16085	Chasseneuil-sur-Bonnieure	16085	Chasseneuil-sur-Bonnieure	
16	16256	Passirac	non prioritaire	16073	Chalais	16073	Chalais	
16	16257	Péreuil	fragile	16028	Barbezieux-Saint-Hilaire	16028	Barbezieux-Saint-Hilaire	
16	16258	Pérignac	fragile	16028	Barbezieux-Saint-Hilaire	16028	Barbezieux-Saint-Hilaire	
16	16259	La Péruse	fragile	16192	Roumazières-Loubert	16192	Roumazières-Loubert	
16	16260	Pillac		24352	Ribérac	24352	Ribérac	
16	16261	Les Pins	non prioritaire	16085	Chasseneuil-sur-Bonnieure	16085	Chasseneuil-sur-Bonnieure	
16	16262	Plaizac	non prioritaire	16286	Rouillac	16286	Rouillac	
16	16263	Plassac-Rouffiac	très fragile	16015	Angoulême	16015b	Sud Angoumois	
16	16264	Pleuville	très fragile	16106	Confolens	16106	Confolens	
16	16267	Poullignac	fragile	16028	Barbezieux-Saint-Hilaire	16028	Barbezieux-Saint-Hilaire	ZOC 2011
16	16268	Poursac	fragile	16292	Ruffec	16292	Ruffec	
16	16269	Pranzac	très fragile	16281	La Rochefoucauld	16281	La Rochefoucauld	
16	16270	Pressignac	fragile	16070	Chabanais	16070	Chabanais	
16	16271	Puymoyen	non prioritaire	16015	Angoulême	16015a	Angoulême	

16	16272	Puyréaux	fragile	16206	Mansle	16206	Mansle	
16	16273	Raix	fragile	16292	Ruffec	16292	Ruffec	
16	16274	Rancogne	très fragile	16281	La Rochefoucauld	16281	La Rochefoucauld	
16	16275	Ranville-Breuillaud	fragile	17224	Matha	17224	Matha	
16	16276	Reignac	fragile	16028	Barbezieux-Saint-Hilaire	16028	Barbezieux-Saint-Hilaire	ZOC 2011
16	16277	Réparsac	très fragile	16167	Jarnac	16167	Jarnac	
16	16279	Rioux-Martin	non prioritaire	16073	Chalais	16073	Chalais	
16	16280	Rivières	très fragile	16281	La Rochefoucauld	16281	La Rochefoucauld	
16	16281	La Rochefoucauld	très fragile	16281	La Rochefoucauld	16281	La Rochefoucauld	
16	16282	La Rochette	très fragile	16281	La Rochefoucauld	16281	La Rochefoucauld	
16	16283	Ronsenac	très fragile	16015	Angoulême	16015b	Sud Angoumois	
16	16284	Rouffiac	non prioritaire	16073	Chalais	16073	Chalais	
16	16285	Rougnac	très fragile	16015	Angoulême	16015b	Sud Angoumois	
16	16286	Rouillac	non prioritaire	16286	Rouillac	16286	Rouillac	
16	16287	Rouillet-Saint-Estèphe	non prioritaire	16015	Angoulême	16015a	Angoulême	
16	16289	Roussines	fragile	16223	Montbron	16223	Montbron	
16	16290	Rouzède	fragile	16223	Montbron	16223	Montbron	ZOC 2011
16	16291	Ruelle-sur-Touvre	non prioritaire	16015	Angoulême	16015a	Angoulême	
16	16292	Ruffec	fragile	16292	Ruffec	16292	Ruffec	
16	16293	Saint-Adjutory	très fragile	16281	La Rochefoucauld	16281	La Rochefoucauld	
16	16294	Saint-Amant	non prioritaire	16073	Chalais	16073	Chalais	
16	16295	Saint-Amant-de-Boixe	Sous vigilance	16078	Champniers	16078	Champniers	
16	16296	Saint-Amant-de-Bonnieure	fragile	16206	Mansle	16206	Mansle	
16	16297	Graves-Saint-Amant	fragile	16090	Châteauneuf-sur-Charente	16090	Châteauneuf-sur-Charente	
16	16298	Saint-Amant-de-Nouère	non prioritaire	16286	Rouillac	16286	Rouillac	
16	16300	Saint-Angeau	fragile	16206	Mansle	16206	Mansle	
16	16301	Saint-Aulais-la-Chapelle	fragile	16028	Barbezieux-Saint-Hilaire	16028	Barbezieux-Saint-Hilaire	ZOC 2011
16	16302	Saint-Avit	non prioritaire	16073	Chalais	16073	Chalais	
16	16303	Saint-Bonnet	fragile	16028	Barbezieux-Saint-Hilaire	16028	Barbezieux-Saint-Hilaire	ZOC 2011
16	16304	Saint-Brice	fragile	16102	Cognac	16102	Cognac	

16	16306	Saint-Christophe		87154	Saint-Junien	87154	Saint-Junien	
16	16307	Saint-Ciers-sur-Bonnieure	fragile	16206	Mansle	16206	Mansle	
16	16308	Saint-Claud	non prioritaire	16085	Chasseneuil-sur-Bonnieure	16085	Chasseneuil-sur-Bonnieure	
16	16309	Sainte-Colombe	non prioritaire	16085	Chasseneuil-sur-Bonnieure	16085	Chasseneuil-sur-Bonnieure	
16	16310	Saint-Coutant	fragile	16292	Ruffec	16292	Ruffec	
16	16312	Saint-Cybardeaux	non prioritaire	16286	Rouillac	16286	Rouillac	
16	16314	Saint-Eutrope	non prioritaire	16073	Chalais	16073	Chalais	
16	16315	Saint-Félix	non prioritaire	16073	Chalais	16073	Chalais	
16	16316	Saint-Fort-sur-le-Né	fragile	16102	Cognac	16102	Cognac	
16	16317	Saint-Fraigne	fragile	16292	Ruffec	16292	Ruffec	
16	16318	Saint-Front	fragile	16206	Mansle	16206	Mansle	
16	16320	Saint-Genis-d'Hiersac	non prioritaire	16286	Rouillac	16286	Rouillac	
16	16321	Saint-Georges	fragile	16292	Ruffec	16292	Ruffec	
16	16322	Saint-Germain-de-Confolens	très fragile	16106	Confolens	16106	Confolens	
16	16323	Saint-Germain-de-Montbron	fragile	16223	Montbron	16223	Montbron	ZOC 2011
16	16325	Saint-Gourson	fragile	16292	Ruffec	16292	Ruffec	
16	16326	Saint-Groux	fragile	16206	Mansle	16206	Mansle	
16	16328	Saint-Laurent-de-Belzagot	non prioritaire	16073	Chalais	16073	Chalais	
16	16329	Saint-Laurent-de-Céris	non prioritaire	16085	Chasseneuil-sur-Bonnieure	16085	Chasseneuil-sur-Bonnieure	
16	16330	Saint-Laurent-de-Cognac	fragile	16102	Cognac	16102	Cognac	
16	16331	Saint-Laurent-des-Combes	non prioritaire	16073	Chalais	16073	Chalais	
16	16332	Saint-Léger	fragile	16028	Barbezieux-Saint-Hilaire	16028	Barbezieux-Saint-Hilaire	
16	16334	Saint-Martial	non prioritaire	16073	Chalais	16073	Chalais	
16	16335	Saint-Martin-du-Clocher	fragile	16292	Ruffec	16292	Ruffec	
16	16336	Saint-Mary	non prioritaire	16085	Chasseneuil-sur-Bonnieure	16085	Chasseneuil-sur-Bonnieure	
16	16337	Saint-Maurice-des-Lions	très fragile	16106	Confolens	16106	Confolens	
16	16338	Saint-Médard	fragile	16028	Barbezieux-Saint-Hilaire	16028	Barbezieux-Saint-Hilaire	ZOC 2011
16	16339	Auge-Saint-Médard	non prioritaire	16286	Rouillac	16286	Rouillac	
16	16340	Saint-Même-les-Carières	très fragile	16167	Jarnac	16167	Jarnac	
16	16341	Saint-Michel	non prioritaire	16015	Angoulême	16015a	Angoulême	

16	16342	Saint-Palais-du-Né	fragile	16028	Barbezieux-Saint-Hilaire	16028	Barbezieux-Saint-Hilaire	ZOC 2011
16	16343	Saint-Preuil	très fragile	16167	Jarnac	16167	Jarnac	ZOC 2011
16	16344	Saint-Projet-Saint-Constant	très fragile	16281	La Rochefoucauld	16281	La Rochefoucauld	
16	16345	Saint-Quentin-sur-Charente	fragile	16070	Chabanais	16070	Chabanais	
16	16346	Saint-Quentin-de-Chalais	non prioritaire	16073	Chalais	16073	Chalais	
16	16347	Saint-Romain	non prioritaire	16073	Chalais	16073	Chalais	
16	16348	Saint-Saturnin	non prioritaire	16015	Angoulême	16015a	Angoulême	
16	16349	Sainte-Sévère	très fragile	16167	Jarnac	16167	Jarnac	
16	16350	Saint-Séverin		24352	Ribérac	24352	Ribérac	
16	16351	Saint-Simeux	fragile	16090	Châteauneuf-sur-Charente	16090	Châteauneuf-sur-Charente	
16	16352	Saint-Simon	fragile	16090	Châteauneuf-sur-Charente	16090	Châteauneuf-sur-Charente	
16	16353	Saint-Sornin	fragile	16223	Montbron	16223	Montbron	ZOC 2011
16	16354	Sainte-Souline	non prioritaire	16073	Chalais	16073	Chalais	
16	16355	Saint-Sulpice-de-Cognac	fragile	16102	Cognac	16102	Cognac	
16	16356	Saint-Sulpice-de-Ruffec	fragile	16206	Mansle	16206	Mansle	
16	16357	Saint-Vallier	non prioritaire	16073	Chalais	16073	Chalais	
16	16358	Saint-Yrieix-sur-Charente	non prioritaire	16015	Angoulême	16015a	Angoulême	
16	16359	Salles-d'Angles	fragile	16102	Cognac	16102	Cognac	
16	16360	Salles-de-Barbezieux	fragile	16028	Barbezieux-Saint-Hilaire	16028	Barbezieux-Saint-Hilaire	ZOC 2011
16	16361	Salles-de-Villefagnan	fragile	16292	Ruffec	16292	Ruffec	
16	16362	Salles-Lavalette		24352	Ribérac	24352	Ribérac	
16	16363	Saulgond	fragile	16070	Chabanais	16070	Chabanais	
16	16364	Sauvagnac	fragile	16070	Chabanais	16070	Chabanais	
16	16365	Sauvignac	non prioritaire	16073	Chalais	16073	Chalais	
16	16366	Segonzac	très fragile	16167	Jarnac	16167	Jarnac	ZOC 2011
16	16368	Sers	non prioritaire	16015	Angoulême	16015a	Angoulême	
16	16369	Sigogne	très fragile	16167	Jarnac	16167	Jarnac	
16	16370	Sireuil	non prioritaire	16015	Angoulême	16015a	Angoulême	
16	16371	Sonneville	non prioritaire	16286	Rouillac	16286	Rouillac	
16	16372	Souffrignac	fragile	16223	Montbron	16223	Montbron	ZOC 2011

16	16373	Souvigné	fragile	16292	Ruffec	16292	Ruffec	
16	16374	Soyaux	non prioritaire	16015	Angoulême	16015a	Angoulême	
16	16375	Suaux	non prioritaire	16085	Chasseneuil-sur-Bonnieure	16085	Chasseneuil-sur-Bonnieure	
16	16376	Suris	fragile	16070	Chabanais	16070	Chabanais	
16	16377	La Tâche	non prioritaire	16085	Chasseneuil-sur-Bonnieure	16085	Chasseneuil-sur-Bonnieure	
16	16378	Taizé-Aizie	fragile	16292	Ruffec	16292	Ruffec	
16	16379	Taponnat-Fleurignac	très fragile	16281	La Rochefoucauld	16281	La Rochefoucauld	
16	16380	Le Tâtre	fragile	16028	Barbezieux-Saint-Hilaire	16028	Barbezieux-Saint-Hilaire	
16	16381	Theil-Rabier	fragile	16292	Ruffec	16292	Ruffec	
16	16382	Torsac	non prioritaire	16015	Angoulême	16015a	Angoulême	
16	16383	Tourriers	Sous vigilance	16078	Champniers	16078	Champniers	
16	16384	Touvérac	fragile	16028	Barbezieux-Saint-Hilaire	16028	Barbezieux-Saint-Hilaire	
16	16385	Touvre	non prioritaire	16015	Angoulême	16015a	Angoulême	
16	16386	Touzac	fragile	16028	Barbezieux-Saint-Hilaire	16028	Barbezieux-Saint-Hilaire	ZOC 2011
16	16387	Triac-Lautrait	très fragile	16167	Jarnac	16167	Jarnac	
16	16388	Trois-Palis	non prioritaire	16015	Angoulême	16015a	Angoulême	
16	16389	Turgon	fragile	16292	Ruffec	16292	Ruffec	
16	16390	Tusson	fragile	16292	Ruffec	16292	Ruffec	
16	16391	Tuzie	fragile	16292	Ruffec	16292	Ruffec	
16	16392	Valence	fragile	16206	Mansle	16206	Mansle	
16	16393	Vars	Sous vigilance	16078	Champniers	16078	Champniers	
16	16394	Vaux-Lavalette	très fragile	16015	Angoulême	16015b	Sud Angoumois	
16	16395	Vaux-Rouillac	non prioritaire	16286	Rouillac	16286	Rouillac	
16	16396	Ventouse	fragile	16206	Mansle	16206	Mansle	
16	16397	Verdille	fragile	17224	Matha	17224	Matha	
16	16398	Verneuil		87126	Rochechouart	87126	Rochechouart	
16	16399	Verrières	très fragile	16167	Jarnac	16167	Jarnac	ZOC 2011
16	16400	Verteuil-sur-Charente	fragile	16292	Ruffec	16292	Ruffec	
16	16401	Vervant	fragile	16206	Mansle	16206	Mansle	
16	16402	Vibrac	fragile	16090	Châteauneuf-sur-Charente	16090	Châteauneuf-sur-Charente	

16	16403	Le Vieux-Cérier	fragile	16292	Ruffec	16292	Ruffec	
16	16404	Vieux-Ruffec	fragile	16292	Ruffec	16292	Ruffec	
16	16405	Vignolles	fragile	16028	Barbezieux-Saint-Hilaire	16028	Barbezieux-Saint-Hilaire	ZOC 2011
16	16406	Vilhonneur	fragile	16223	Montbron	16223	Montbron	
16	16408	Villebois-Lavalette	très fragile	16015	Angoulême	16015b	Sud Angoumois	
16	16409	Villefagnan	fragile	16292	Ruffec	16292	Ruffec	
16	16410	Villegats	fragile	16292	Ruffec	16292	Ruffec	
16	16411	Villejésus	fragile	16292	Ruffec	16292	Ruffec	
16	16412	Villejoubert	Sous vigilance	16078	Champniers	16078	Champniers	
16	16413	Villiers-le-Roux	fragile	16292	Ruffec	16292	Ruffec	
16	16414	Villognon	fragile	16206	Mansle	16206	Mansle	
16	16415	Vindelle	non prioritaire	16015	Angoulême	16015a	Angoulême	
16	16416	Vitrac-Saint-Vincent	non prioritaire	16085	Chasseneuil-sur-Bonnieure	16085	Chasseneuil-sur-Bonnieure	
16	16417	Viville	fragile	16028	Barbezieux-Saint-Hilaire	16028	Barbezieux-Saint-Hilaire	ZOC 2011
16	16418	Voeuil-et-Giget	non prioritaire	16015	Angoulême	16015a	Angoulême	
16	16419	Vouharte	Sous vigilance	16078	Champniers	16078	Champniers	
16	16420	Voulgézac	très fragile	16015	Angoulême	16015b	Sud Angoumois	
16	16421	Vouthon	fragile	16223	Montbron	16223	Montbron	ZOC 2011
16	16422	Vouzan	non prioritaire	16015	Angoulême	16015a	Angoulême	
16	16423	Xambes	Sous vigilance	16078	Champniers	16078	Champniers	
16	16424	Yviers	non prioritaire	16073	Chalais	16073	Chalais	
16	16425	Yvrac-et-Malleyrand	très fragile	16281	La Rochefoucauld	16281	La Rochefoucauld	
17	17002	Agudelle	fragile	17197	Jonzac	17197	Jonzac	
17	17003	Aigrefeuille-d'Aunis	non prioritaire	17003	Aigrefeuille-d'Aunis	17003	Aigrefeuille-d'Aunis	
17	17004	Île-d'Aix	non prioritaire	17168	Fouras	17168	Fouras	
17	17005	Allas-Bocage	fragile	17197	Jonzac	17197	Jonzac	
17	17006	Allas-Champagne	fragile	17197	Jonzac	17197	Jonzac	
17	17007	Anais	non prioritaire	17003	Aigrefeuille-d'Aunis	17003	Aigrefeuille-d'Aunis	
17	17008	Andilly	non prioritaire	17218	Marans	17218	Marans	
17	17009	Angliers	non prioritaire	17300	La Rochelle	17300	La Rochelle	

17	17010	Angoulins	non prioritaire	17300	La Rochelle	17300	La Rochelle	
17	17011	Annepont	très fragile	17397	Saint-Savinien	17397	Saint-Savinien	
17	17012	Annezay	Sous vigilance	17434	Surgères	17434	Surgères	
17	17013	Antezant-la-Chapelle	fragile	17347	Saint-Jean-d'Angély	17347	Saint-Jean-d'Angély	
17	17015	Arces	fragile	17131	Cozes	17131	Cozes	ZOC 2011
17	17016	Archiac	fragile	16028	Barbezieux-Saint-Hilaire	16028	Barbezieux-Saint-Hilaire	
17	17017	Archingeay	très fragile	17397	Saint-Savinien	17397	Saint-Savinien	
17	17018	Ardillières	non prioritaire	17003	Aigrefeuille-d'Aunis	17003	Aigrefeuille-d'Aunis	
17	17019	Ars-en-Ré	non prioritaire	17019	Ars-en-Ré	17019	Ars-en-Ré	
17	17020	Arthenac	fragile	17197	Jonzac	17197	Jonzac	
17	17021	Arvert	non prioritaire	17452	La Tremblade	17452	La Tremblade	
17	17022	Asnières-la-Giraud	fragile	17347	Saint-Jean-d'Angély	17347	Saint-Jean-d'Angély	
17	17023	Aujac	fragile	17224	Matha	17224	Matha	ZOC 2011
17	17024	Aulnay	fragile	17024	Aulnay	17024	Aulnay	
17	17025	Aumagne	fragile	17224	Matha	17224	Matha	ZOC 2011
17	17026	Authon-Ébéon	fragile	17224	Matha	17224	Matha	ZOC 2011
17	17027	Avy	très fragile	17283	Pons	17283	Pons	ZOC 2011
17	17028	Aytré	non prioritaire	17300	La Rochelle	17300	La Rochelle	
17	17029	Bagnizeau	fragile	17224	Matha	17224	Matha	ZOC 2011
17	17030	Balanzac	Sous vigilance	17421	Saujon	17421	Saujon	
17	17031	Ballans	fragile	17224	Matha	17224	Matha	ZOC 2011
17	17032	Ballon	non prioritaire	17003	Aigrefeuille-d'Aunis	17003	Aigrefeuille-d'Aunis	
17	17033	La Barde		24354	La Roche-Chalais - Saint-Aigulin	24354	La Roche-Chalais - Saint-Aigulin	
17	17034	Barzan	fragile	17131	Cozes	17131	Cozes	ZOC 2011
17	17035	Bazauges	fragile	17224	Matha	17224	Matha	ZOC 2011
17	17036	Beaugeay	non prioritaire	17299	Rochefort	17299	Rochefort	
17	17037	Beauvais-sur-Matha	fragile	17224	Matha	17224	Matha	ZOC 2011
17	17038	Bedenac		33123	Cézac	33123	Cézac	
17	17039	Belluire	très fragile	17283	Pons	17283	Pons	ZOC 2011

17	17040	La Benâte	fragile	17347	Saint-Jean-d'Angély	17347	Saint-Jean-d'Angély	
17	17041	Benon	Sous vigilance	17434	Surgères	17434	Surgères	
17	17042	Bercloux	fragile	17347	Saint-Jean-d'Angély	17347	Saint-Jean-d'Angély	
17	17043	Bernay-Saint-Martin	Sous vigilance	17434	Surgères	17434	Surgères	
17	17044	Berneuil	très fragile	17283	Pons	17283	Pons	
17	17045	Beurlay	très fragile	17397	Saint-Savinien	17397	Saint-Savinien	
17	17046	Bignay	fragile	17347	Saint-Jean-d'Angély	17347	Saint-Jean-d'Angély	
17	17047	Biron	très fragile	17283	Pons	17283	Pons	ZOC 2011
17	17048	Blanzac-lès-Matha	fragile	17224	Matha	17224	Matha	ZOC 2011
17	17049	Blanzay-sur-Boutonne	fragile	17347	Saint-Jean-d'Angély	17347	Saint-Jean-d'Angély	
17	17050	Bois	très fragile	17283	Pons	17283	Pons	ZOC 2011
17	17051	Le Bois-Plage-en-Ré	non prioritaire	17161	La Flotte	17161	La Flotte	
17	17052	Boisredon		33389	Saint-Ciers-sur-Gironde	33389	Saint-Ciers-sur-Gironde	
17	17053	Bords	très fragile	17397	Saint-Savinien	17397	Saint-Savinien	
17	17054	Boresse-et-Martron	non prioritaire	17241	Montguyon	17241	Montguyon	
17	17055	Boscamnant		24354	La Roche-Chalais - Saint-Aigulin	24354	La Roche-Chalais - Saint-Aigulin	
17	17056	Bougneau	très fragile	17283	Pons	17283	Pons	ZOC 2011
17	17057	Bouhet	non prioritaire	17003	Aigrefeuille-d'Aunis	17003	Aigrefeuille-d'Aunis	
17	17058	Bourcefranc-le-Chapus	non prioritaire	17219	Marennes	17219	Marennes	
17	17059	Bourgneuf	non prioritaire	17300	La Rochelle	17300	La Rochelle	
17	17060	Boutenac-Touvent	Sous vigilance	17172	Gémozac	17172	Gémozac	ZOC 2011
17	17061	Bran	fragile	16028	Barbezieux-Saint-Hilaire	16028	Barbezieux-Saint-Hilaire	
17	17062	Bresdon	non prioritaire	16286	Rouillac	16286	Rouillac	ZOC 2011
17	17063	Breuil-la-Réorte	Sous vigilance	17434	Surgères	17434	Surgères	ZOC 2011
17	17064	Breuillet	Sous vigilance	17306	Royan	17306	Royan	
17	17065	Breuil-Magné	non prioritaire	17299	Rochefort	17299	Rochefort	
17	17066	Brie-sous-Archiac	fragile	17197	Jonzac	17197	Jonzac	ZOC 2011
17	17067	Brie-sous-Matha	fragile	17224	Matha	17224	Matha	ZOC 2011
17	17068	Brie-sous-Mortagne	Sous vigilance	17172	Gémozac	17172	Gémozac	ZOC 2011

17	17069	Brives-sur-Charente	fragile	16102	Cognac	16102	Cognac	ZOC 2011
17	17070	Brizambourg	fragile	17347	Saint-Jean-d'Angély	17347	Saint-Jean-d'Angély	
17	17071	La Brousse	fragile	17224	Matha	17224	Matha	ZOC 2011
17	17072	Burie	fragile	16102	Cognac	16102	Cognac	
17	17073	Bussac-sur-Charente	non prioritaire	17415	Saintes	17415	Saintes	
17	17074	Bussac-Forêt	non prioritaire	17240	Montendre	17240	Montendre	
17	17075	Cabariot	non prioritaire	17299	Rochefort	17299	Rochefort	
17	17076	Celles	fragile	16102	Cognac	16102	Cognac	
17	17077	Cercoux	non prioritaire	17241	Montguyon	17241	Montguyon	
17	17078	Chadenac	très fragile	17283	Pons	17283	Pons	ZOC 2011
17	17079	Chaillevette	non prioritaire	17452	La Tremblade	17452	La Tremblade	
17	17080	Chambon	Sous vigilance	17434	Surgères	17434	Surgères	ZOC 2011
17	17081	Chamouillac	non prioritaire	17240	Montendre	17240	Montendre	
17	17082	Champagnac	fragile	17197	Jonzac	17197	Jonzac	
17	17083	Champagne	non prioritaire	17299	Rochefort	17299	Rochefort	
17	17084	Champagnolles	très fragile	17283	Pons	17283	Pons	ZOC 2011
17	17085	Champdolent	très fragile	17397	Saint-Savinien	17397	Saint-Savinien	
17	17086	Chaniers	non prioritaire	17415	Saintes	17415	Saintes	
17	17087	Chantemerle-sur-la-Soie	fragile	17347	Saint-Jean-d'Angély	17347	Saint-Jean-d'Angély	
17	17089	La Chapelle-des-Pots	non prioritaire	17415	Saintes	17415	Saintes	
17	17091	Charron	non prioritaire	17218	Marans	17218	Marans	
17	17092	Chartuzac	non prioritaire	17240	Montendre	17240	Montendre	
17	17093	Le Château-d'Oléron	fragile	17093	Le Château-d'Oléron	17093	Le Château-d'Oléron	
17	17094	Châtelailon-Plage	non prioritaire	17300	La Rochelle	17300	La Rochelle	
17	17095	Chatenet	non prioritaire	17240	Montendre	17240	Montendre	ZOC 2011
17	17096	Chaunac	non prioritaire	17240	Montendre	17240	Montendre	
17	17097	Le Chay	Sous vigilance	17421	Saujon	17421	Saujon	
17	17098	Chenac-Saint-Seurin-d'Uzet	fragile	17131	Cozes	17131	Cozes	ZOC 2011
17	17099	Chepniers	non prioritaire	17240	Montendre	17240	Montendre	
17	17100	Chérac	fragile	16102	Cognac	16102	Cognac	

17	17101	Cherbonnières	fragile	17024	Aulnay	17024	Aulnay	
17	17102	Chermignac	non prioritaire	17415	Saintes	17415	Saintes	
17	17103	Chervettes	Sous vigilance	17434	Surgères	17434	Surgères	ZOC 2011
17	17104	Chevanceaux	non prioritaire	17241	Montguyon	17241	Montguyon	ZOC 2011
17	17105	Chives	fragile	17224	Matha	17224	Matha	
17	17106	Cierzac	fragile	16102	Cognac	16102	Cognac	
17	17107	Ciré-d'Aunis	non prioritaire	17003	Aigrefeuille-d'Aunis	17003	Aigrefeuille-d'Aunis	
17	17108	Clam	fragile	17197	Jonzac	17197	Jonzac	
17	17109	Clavette	non prioritaire	17300	La Rochelle	17300	La Rochelle	
17	17110	Clérac	non prioritaire	17241	Montguyon	17241	Montguyon	
17	17111	Clion	fragile	17197	Jonzac	17197	Jonzac	
17	17112	La Clisse	non prioritaire	17415	Saintes	17415	Saintes	
17	17113	La Clotte		33138	Coutras	33138	Coutras	
17	17114	Coivert	fragile	17347	Saint-Jean-d'Angély	17347	Saint-Jean-d'Angély	
17	17115	Colombiers	très fragile	17283	Pons	17283	Pons	ZOC 2011
17	17116	Consac	fragile	17197	Jonzac	17197	Jonzac	
17	17117	Contré	fragile	17024	Aulnay	17024	Aulnay	
17	17118	Corignac	non prioritaire	17240	Montendre	17240	Montendre	
17	17119	Corme-Écluse	Sous vigilance	17421	Saujon	17421	Saujon	
17	17120	Corme-Royal	non prioritaire	17415	Saintes	17415	Saintes	
17	17121	La Couarde-sur-Mer	non prioritaire	17019	Ars-en-Ré	17019	Ars-en-Ré	
17	17122	Coulonges	très fragile	17283	Pons	17283	Pons	
17	17124	Courant	fragile	17347	Saint-Jean-d'Angély	17347	Saint-Jean-d'Angély	
17	17125	Courcelles	fragile	17347	Saint-Jean-d'Angély	17347	Saint-Jean-d'Angély	
17	17126	Courcerac	fragile	17224	Matha	17224	Matha	ZOC 2011
17	17127	Courçon	non prioritaire	17218	Marans	17218	Marans	
17	17128	Courcoury	non prioritaire	17415	Saintes	17415	Saintes	
17	17129	Courpignac	non prioritaire	17240	Montendre	17240	Montendre	
17	17130	Coux	non prioritaire	17240	Montendre	17240	Montendre	
17	17131	Cozes	fragile	17131	Cozes	17131	Cozes	ZOC 2011

17	17132	Cramchaban	Sous vigilance	17434	Surgères	17434	Surgères	ZOC 2011
17	17133	Cravans	Sous vigilance	17172	Gémozac	17172	Gémozac	
17	17134	Crazannes	très fragile	17397	Saint-Savinien	17397	Saint-Savinien	
17	17135	Cressé	fragile	17224	Matha	17224	Matha	ZOC 2011
17	17136	Croix-Chapeau	non prioritaire	17300	La Rochelle	17300	La Rochelle	
17	17137	La Croix-Comtesse	fragile	17347	Saint-Jean-d'Angély	17347	Saint-Jean-d'Angély	
17	17138	Dampierre-sur-Boutonne	fragile	17024	Aulnay	17024	Aulnay	
17	17139	Doeuil-sur-le-Mignon	Sous vigilance	79191	Niort	79191b	Sud Niortais	
17	17140	Dolus-d'Oléron	fragile	17140	Dolus-d'Oléron	17140	Dolus-d'Oléron	
17	17141	Dompierre-sur-Charente	non prioritaire	17415	Saintes	17415	Saintes	
17	17142	Dompierre-sur-Mer	non prioritaire	17300	La Rochelle	17300	La Rochelle	
17	17143	Le Douhet	non prioritaire	17415	Saintes	17415	Saintes	
17	17145	Échebrune	très fragile	17283	Pons	17283	Pons	ZOC 2011
17	17146	Échillais	non prioritaire	17299	Rochefort	17299	Rochefort	
17	17147	Écoyeux	non prioritaire	17415	Saintes	17415	Saintes	
17	17148	Écurat	non prioritaire	17415	Saintes	17415	Saintes	
17	17149	Les Éduts	fragile	17024	Aulnay	17024	Aulnay	
17	17150	Les Églises-d'Argenteuil	fragile	17347	Saint-Jean-d'Angély	17347	Saint-Jean-d'Angély	
17	17151	L'Éguille	Sous vigilance	17421	Saujon	17421	Saujon	
17	17152	Épargnes	fragile	17131	Cozes	17131	Cozes	ZOC 2011
17	17153	Esnandes	non prioritaire	17300	La Rochelle	17300	La Rochelle	
17	17154	Les Essards	non prioritaire	17415	Saintes	17415	Saintes	
17	17155	Étaules	non prioritaire	17452	La Tremblade	17452	La Tremblade	
17	17156	Expiremont	non prioritaire	17240	Montendre	17240	Montendre	
17	17157	Fenioux	très fragile	17397	Saint-Savinien	17397	Saint-Savinien	
17	17158	Ferrières	non prioritaire	17218	Marans	17218	Marans	
17	17159	Fléac-sur-Seugne	très fragile	17283	Pons	17283	Pons	ZOC 2011
17	17160	Floirac	Sous vigilance	17172	Gémozac	17172	Gémozac	ZOC 2011
17	17161	La Flotte	non prioritaire	17161	La Flotte	17161	La Flotte	
17	17162	Fontaine-Chalendray	fragile	17224	Matha	17224	Matha	

17	17163	Fontaines-d'Ozillac	fragile	17197	Jonzac	17197	Jonzac	
17	17164	Fontcouverte	non prioritaire	17415	Saintes	17415	Saintes	
17	17165	Fontenet	fragile	17347	Saint-Jean-d'Angély	17347	Saint-Jean-d'Angély	
17	17166	Forges	non prioritaire	17003	Aigrefeuille-d'Aunis	17003	Aigrefeuille-d'Aunis	
17	17167	Le Fouilloux	non prioritaire	17241	Montguyon	17241	Montguyon	
17	17168	Fouras	non prioritaire	17168	Fouras	17168	Fouras	
17	17169	La Frédière	très fragile	17397	Saint-Savinien	17397	Saint-Savinien	
17	17171	Geay	très fragile	17397	Saint-Savinien	17397	Saint-Savinien	
17	17172	Gémozac	Sous vigilance	17172	Gémozac	17172	Gémozac	
17	17173	La Genétouze	non prioritaire	16073	Chalais	16073	Chalais	
17	17174	Genouillé	Sous vigilance	17434	Surgères	17434	Surgères	ZOC 2011
17	17175	Germignac	fragile	16102	Cognac	16102	Cognac	
17	17176	Gibourne	fragile	17224	Matha	17224	Matha	ZOC 2011
17	17177	Le Gicq	fragile	17224	Matha	17224	Matha	ZOC 2011
17	17178	Givrezac	Sous vigilance	17172	Gémozac	17172	Gémozac	
17	17179	Les Gonds	non prioritaire	17415	Saintes	17415	Saintes	
17	17180	Gourvillette	fragile	17224	Matha	17224	Matha	ZOC 2011
17	17181	Grandjean	très fragile	17397	Saint-Savinien	17397	Saint-Savinien	
17	17182	La Grève-sur-Mignon	Sous vigilance	17434	Surgères	17434	Surgères	
17	17183	Grézac	fragile	17131	Cozes	17131	Cozes	ZOC 2011
17	17184	La Gripperie-Saint-Symphorien	non prioritaire	17299	Rochefort	17299	Rochefort	
17	17185	Le Gua	Sous vigilance	17421	Saujon	17421	Saujon	
17	17186	Le Gué-d'Alléré	non prioritaire	17218	Marans	17218	Marans	
17	17187	Guitinières	fragile	17197	Jonzac	17197	Jonzac	
17	17188	Haimps	fragile	17224	Matha	17224	Matha	ZOC 2011
17	17189	Hiers-Brouage	non prioritaire	17219	Marennes	17219	Marennes	
17	17190	L'Houmeau	non prioritaire	17300	La Rochelle	17300	La Rochelle	
17	17191	La Jard	très fragile	17283	Pons	17283	Pons	
17	17192	Jarnac-Champagne	très fragile	17283	Pons	17283	Pons	
17	17193	La Jarne	non prioritaire	17300	La Rochelle	17300	La Rochelle	

17	17194	La Jarrie	non prioritaire	17300	La Rochelle	17300	La Rochelle	
17	17195	La Jarrie-Audouin	fragile	17347	Saint-Jean-d'Angély	17347	Saint-Jean-d'Angély	
17	17196	Jazennes	Sous vigilance	17172	Gémozac	17172	Gémozac	
17	17197	Jonzac	fragile	17197	Jonzac	17197	Jonzac	
17	17198	Juicq	fragile	17347	Saint-Jean-d'Angély	17347	Saint-Jean-d'Angély	
17	17199	Jussas	non prioritaire	17240	Montendre	17240	Montendre	
17	17200	Lagord	non prioritaire	17300	La Rochelle	17300	La Rochelle	
17	17201	La Laigne	Sous vigilance	17434	Surgères	17434	Surgères	
17	17202	Landes	fragile	17347	Saint-Jean-d'Angély	17347	Saint-Jean-d'Angély	
17	17203	Landrais	non prioritaire	17003	Aigrefeuille-d'Aunis	17003	Aigrefeuille-d'Aunis	
17	17204	Léoville	fragile	17197	Jonzac	17197	Jonzac	
17	17205	Loire-les-Marais	non prioritaire	17299	Rochefort	17299	Rochefort	
17	17206	Loiré-sur-Nie	fragile	17024	Aulnay	17024	Aulnay	
17	17207	Loix	non prioritaire	17019	Ars-en-Ré	17019	Ars-en-Ré	
17	17208	Longèves	non prioritaire	17300	La Rochelle	17300	La Rochelle	
17	17209	Lonzac	fragile	16102	Cognac	16102	Cognac	
17	17210	Lorignac	très fragile	17283	Pons	17283	Pons	ZOC 2011
17	17211	Loulay	fragile	17347	Saint-Jean-d'Angély	17347	Saint-Jean-d'Angély	
17	17212	Louzignac	fragile	17224	Matha	17224	Matha	ZOC 2011
17	17213	Lozay	fragile	17347	Saint-Jean-d'Angély	17347	Saint-Jean-d'Angély	
17	17214	Luchat	non prioritaire	17415	Saintes	17415	Saintes	
17	17215	Lussac	fragile	17197	Jonzac	17197	Jonzac	
17	17216	Lussant	non prioritaire	17299	Rochefort	17299	Rochefort	
17	17217	Macqueville	fragile	17224	Matha	17224	Matha	ZOC 2011
17	17218	Marans	non prioritaire	17218	Marans	17218	Marans	
17	17219	Marennes	non prioritaire	17219	Marennes	17219	Marennes	
17	17220	Marignac	très fragile	17283	Pons	17283	Pons	ZOC 2011
17	17221	Marsais	Sous vigilance	17434	Surgères	17434	Surgères	ZOC 2011
17	17222	Marsilly	non prioritaire	17300	La Rochelle	17300	La Rochelle	
17	17223	Massac	fragile	17224	Matha	17224	Matha	ZOC 2011

17	17224	Matha	fragile	17224	Matha	17224	Matha	ZOC 2011
17	17225	Les Mathes	non prioritaire	17452	La Tremblade	17452	La Tremblade	
17	17226	Mazeray	fragile	17347	Saint-Jean-d'Angély	17347	Saint-Jean-d'Angély	
17	17227	Mazerolles	très fragile	17283	Pons	17283	Pons	ZOC 2011
17	17228	Médis	Sous vigilance	17421	Saujon	17421	Saujon	
17	17229	Mérignac	non prioritaire	17240	Montendre	17240	Montendre	
17	17230	Meschers-sur-Gironde	Sous vigilance	17306	Royan	17306	Royan	
17	17231	Messac	non prioritaire	17240	Montendre	17240	Montendre	
17	17232	Meursac	fragile	17131	Cozes	17131	Cozes	
17	17233	Meux	fragile	17197	Jonzac	17197	Jonzac	
17	17234	Migré	Sous vigilance	17434	Surgères	17434	Surgères	
17	17235	Migron	fragile	16102	Cognac	16102	Cognac	
17	17236	Mirambeau		33389	Saint-Ciers-sur-Gironde	33389	Saint-Ciers-sur-Gironde	
17	17237	Moëze	non prioritaire	17299	Rochefort	17299	Rochefort	
17	17238	Moings	fragile	17197	Jonzac	17197	Jonzac	
17	17239	Mons	fragile	17224	Matha	17224	Matha	ZOC 2011
17	17240	Montendre	non prioritaire	17240	Montendre	17240	Montendre	
17	17241	Montguyon	non prioritaire	17241	Montguyon	17241	Montguyon	
17	17242	Montils	très fragile	17283	Pons	17283	Pons	ZOC 2011
17	17243	Montlieu-la-Garde	non prioritaire	17241	Montguyon	17241	Montguyon	
17	17244	Montpellier-de-Médillan	fragile	17131	Cozes	17131	Cozes	
17	17245	Montroy	non prioritaire	17300	La Rochelle	17300	La Rochelle	
17	17246	Moragne	non prioritaire	17299	Rochefort	17299	Rochefort	
17	17247	Mornac-sur-Seudre	Sous vigilance	17306	Royan	17306	Royan	
17	17248	Mortagne-sur-Gironde	fragile	17131	Cozes	17131	Cozes	ZOC 2011
17	17249	Mortiers	fragile	17197	Jonzac	17197	Jonzac	
17	17250	Mosnac	très fragile	17283	Pons	17283	Pons	
17	17252	Le Mung	très fragile	17397	Saint-Savinien	17397	Saint-Savinien	
17	17253	Muron	Sous vigilance	17434	Surgères	17434	Surgères	ZOC 2011
17	17254	Nachamps	fragile	17347	Saint-Jean-d'Angély	17347	Saint-Jean-d'Angély	

17	17255	Nancras	Sous vigilance	17421	Saujon	17421	Saujon	
17	17256	Nantillé	fragile	17347	Saint-Jean-d'Angély	17347	Saint-Jean-d'Angély	
17	17257	Néré	fragile	17024	Aulnay	17024	Aulnay	
17	17258	Neuillac	fragile	17197	Jonzac	17197	Jonzac	
17	17259	Neulles	fragile	17197	Jonzac	17197	Jonzac	
17	17260	Neuvicq	non prioritaire	17241	Montguyon	17241	Montguyon	
17	17261	Neuvicq-le-Château	non prioritaire	16286	Rouillac	16286	Rouillac	ZOC 2011
17	17262	Nieul-lès-Saintes	non prioritaire	17415	Saintes	17415	Saintes	
17	17263	Nieul-le-Virouil	fragile	17197	Jonzac	17197	Jonzac	
17	17264	Nieul-sur-Mer	non prioritaire	17300	La Rochelle	17300	La Rochelle	
17	17265	Nieulle-sur-Seudre	Sous vigilance	17421	Saujon	17421	Saujon	
17	17266	Les Nouillers	très fragile	17397	Saint-Savinien	17397	Saint-Savinien	
17	17267	Nuaillé-d'Aunis	non prioritaire	17300	La Rochelle	17300	La Rochelle	
17	17268	Nuaillé-sur-Boutonne	fragile	17024	Aulnay	17024	Aulnay	
17	17269	Orignolles	non prioritaire	17241	Montguyon	17241	Montguyon	
17	17270	Ozillac	fragile	17197	Jonzac	17197	Jonzac	
17	17271	Paillé	fragile	17024	Aulnay	17024	Aulnay	
17	17272	Péré	Sous vigilance	17434	Surgères	17434	Surgères	ZOC 2011
17	17273	Pérignac	très fragile	17283	Pons	17283	Pons	ZOC 2011
17	17274	Périgny	non prioritaire	17300	La Rochelle	17300	La Rochelle	
17	17275	Pessines	non prioritaire	17415	Saintes	17415	Saintes	
17	17276	Le Pin	non prioritaire	17241	Montguyon	17241	Montguyon	
17	17277	Saint-Denis-du-Pin	fragile	17347	Saint-Jean-d'Angély	17347	Saint-Jean-d'Angély	
17	17278	Pisany	non prioritaire	17415	Saintes	17415	Saintes	
17	17279	Plassac	très fragile	17283	Pons	17283	Pons	ZOC 2011
17	17280	Plassay	très fragile	17397	Saint-Savinien	17397	Saint-Savinien	
17	17281	Polignac	non prioritaire	17240	Montendre	17240	Montendre	
17	17282	Pommiers-Moulons	non prioritaire	17240	Montendre	17240	Montendre	
17	17283	Pons	très fragile	17283	Pons	17283	Pons	ZOC 2011
17	17284	Pont-l'Abbé-d'Arnoult	non prioritaire	17299	Rochefort	17299	Rochefort	

17	17285	Port-d'Envaux	très fragile	17397	Saint-Savinien	17397	Saint-Savinien	
17	17286	Les Portes-en-Ré	non prioritaire	17019	Ars-en-Ré	17019	Ars-en-Ré	
17	17287	Pouillac	non prioritaire	17241	Montguyon	17241	Montguyon	
17	17288	Poursay-Garnaud	fragile	17347	Saint-Jean-d'Angély	17347	Saint-Jean-d'Angély	
17	17289	Préguillac	non prioritaire	17415	Saintes	17415	Saintes	
17	17290	Prignac	fragile	17224	Matha	17224	Matha	ZOC 2011
17	17291	Puilboreau	non prioritaire	17300	La Rochelle	17300	La Rochelle	
17	17292	Puy-du-Lac	très fragile	17397	Saint-Savinien	17397	Saint-Savinien	
17	17293	Puyravault	Sous vigilance	17434	Surgères	17434	Surgères	ZOC 2011
17	17294	Puyrolland	Sous vigilance	17434	Surgères	17434	Surgères	
17	17295	Réaux	fragile	17197	Jonzac	17197	Jonzac	
17	17296	Rétaud	non prioritaire	17415	Saintes	17415	Saintes	
17	17297	Rivedoux-Plage	non prioritaire	17161	La Flotte	17161	La Flotte	
17	17298	Rioux	Sous vigilance	17172	Gémozac	17172	Gémozac	
17	17299	Rochefort	non prioritaire	17299	Rochefort	17299	Rochefort	
17	17300	La Rochelle	non prioritaire	17300	La Rochelle	17300	La Rochelle	
17	17301	Romazières	fragile	17024	Aulnay	17024	Aulnay	
17	17302	Romegoux	très fragile	17397	Saint-Savinien	17397	Saint-Savinien	
17	17303	La Ronde	non prioritaire	17218	Marans	17218	Marans	
17	17304	Rouffiac	très fragile	17283	Pons	17283	Pons	
17	17305	Rouffignac	non prioritaire	17240	Montendre	17240	Montendre	
17	17306	Royan	Sous vigilance	17306	Royan	17306	Royan	
17	17307	Sablanceaux	Sous vigilance	17421	Saujon	17421	Saujon	
17	17308	Saint-Agnant	non prioritaire	17299	Rochefort	17299	Rochefort	
17	17309	Saint-Aigulin		24354	La Roche-Chalais - Saint-Aigulin	24354	La Roche-Chalais - Saint-Aigulin	
17	17310	Saint-André-de-Lidon	fragile	17131	Cozes	17131	Cozes	
17	17311	Saint-Augustin	Sous vigilance	17306	Royan	17306	Royan	
17	17312	Saint-Bonnet-sur-Gironde		33389	Saint-Ciers-sur-Gironde	33389	Saint-Ciers-sur-Gironde	
17	17313	Saint-Bris-des-Bois	non prioritaire	17415	Saintes	17415	Saintes	

17	17314	Saint-Césaire	non prioritaire	17415	Saintes	17415	Saintes	
17	17315	Saint-Christophe	non prioritaire	17003	Aigrefeuille-d'Aunis	17003	Aigrefeuille-d'Aunis	
17	17316	Saint-Ciers-Champagne	fragile	17197	Jonzac	17197	Jonzac	
17	17317	Saint-Ciers-du-Taillon		33389	Saint-Ciers-sur-Gironde	33389	Saint-Ciers-sur-Gironde	
17	17318	Saint-Clément-des-Baleines	non prioritaire	17019	Ars-en-Ré	17019	Ars-en-Ré	
17	17319	Sainte-Colombe	non prioritaire	17241	Montguyon	17241	Montguyon	ZOC 2011
17	17320	Saint-Coutant-le-Grand	très fragile	17397	Saint-Savinien	17397	Saint-Savinien	
17	17321	Saint-Crépin	Sous vigilance	17434	Surgères	17434	Surgères	
17	17322	Saint-Cyr-du-Doret	non prioritaire	17218	Marans	17218	Marans	
17	17323	Saint-Denis-d'Oléron	Sous vigilance	17385	Saint-Pierre-d'Oléron	17385	Saint-Pierre-d'Oléron	
17	17324	Saint-Dizant-du-Bois	fragile	17197	Jonzac	17197	Jonzac	
17	17325	Saint-Dizant-du-Gua	très fragile	17283	Pons	17283	Pons	ZOC 2011
17	17326	Saint-Eugène	fragile	16028	Barbezieux-Saint-Hilaire	16028	Barbezieux-Saint-Hilaire	
17	17327	Saint-Félix	Sous vigilance	17434	Surgères	17434	Surgères	ZOC 2011
17	17328	Saint-Fort-sur-Gironde	très fragile	17283	Pons	17283	Pons	ZOC 2011
17	17329	Saint-Froult	non prioritaire	17299	Rochefort	17299	Rochefort	
17	17330	Sainte-Gemme	Sous vigilance	17421	Saujon	17421	Saujon	
17	17331	Saint-Genis-de-Saintonge	très fragile	17283	Pons	17283	Pons	ZOC 2011
17	17332	Saint-Georges-Antignac	fragile	17197	Jonzac	17197	Jonzac	
17	17333	Saint-Georges-de-Didonne	Sous vigilance	17306	Royan	17306	Royan	
17	17334	Saint-Georges-de-Longuepierre	fragile	17024	Aulnay	17024	Aulnay	
17	17335	Saint-Georges-des-Agoûts		33389	Saint-Ciers-sur-Gironde	33389	Saint-Ciers-sur-Gironde	
17	17336	Saint-Georges-des-Coteaux	non prioritaire	17415	Saintes	17415	Saintes	
17	17337	Saint-Georges-d'Oléron	Sous vigilance	17385	Saint-Pierre-d'Oléron	17385	Saint-Pierre-d'Oléron	
17	17338	Saint-Georges-du-Bois	Sous vigilance	17434	Surgères	17434	Surgères	ZOC 2011
17	17339	Saint-Germain-de-Lusignan	fragile	17197	Jonzac	17197	Jonzac	
17	17340	Saint-Germain-de-Marencennes	Sous vigilance	17434	Surgères	17434	Surgères	ZOC 2011
17	17341	Saint-Germain-de-Vibrac	fragile	17197	Jonzac	17197	Jonzac	
17	17342	Saint-Germain-du-Seudre	Sous vigilance	17172	Gémozac	17172	Gémozac	

17	17343	Saint-Grégoire-d'Ardennes	très fragile	17283	Pons	17283	Pons	
17	17344	Saint-Hilaire-de-Villefranche	fragile	17347	Saint-Jean-d'Angély	17347	Saint-Jean-d'Angély	
17	17345	Saint-Hilaire-du-Bois	fragile	17197	Jonzac	17197	Jonzac	
17	17346	Saint-Hippolyte	non prioritaire	17299	Rochefort	17299	Rochefort	
17	17347	Saint-Jean-d'Angély	fragile	17347	Saint-Jean-d'Angély	17347	Saint-Jean-d'Angély	
17	17348	Saint-Jean-d'Angle	non prioritaire	17299	Rochefort	17299	Rochefort	
17	17349	Saint-Jean-de-Liversay	non prioritaire	17218	Marans	17218	Marans	
17	17350	Saint-Julien-de-l'Escap	fragile	17347	Saint-Jean-d'Angély	17347	Saint-Jean-d'Angély	
17	17351	Saint-Just-Luzac	non prioritaire	17219	Marennes	17219	Marennes	
17	17352	Saint-Laurent-de-la-Barrière	Sous vigilance	17434	Surgères	17434	Surgères	ZOC 2011
17	17353	Saint-Laurent-de-la-Prée	non prioritaire	17168	Fouras	17168	Fouras	
17	17354	Saint-Léger	très fragile	17283	Pons	17283	Pons	ZOC 2011
17	17355	Sainte-Lheurine	fragile	17197	Jonzac	17197	Jonzac	
17	17356	Saint-Loup	fragile	17347	Saint-Jean-d'Angély	17347	Saint-Jean-d'Angély	
17	17357	Saint-Maigrin	fragile	16028	Barbezieux-Saint-Hilaire	16028	Barbezieux-Saint-Hilaire	
17	17358	Saint-Mandé-sur-Brédoire	fragile	17024	Aulnay	17024	Aulnay	
17	17359	Saint-Mard	Sous vigilance	17434	Surgères	17434	Surgères	ZOC 2011
17	17360	Sainte-Marie-de-Ré	non prioritaire	17161	La Flotte	17161	La Flotte	
17	17361	Saint-Martial	fragile	17347	Saint-Jean-d'Angély	17347	Saint-Jean-d'Angély	
17	17362	Saint-Martial-de-Mirambeau		33389	Saint-Ciers-sur-Gironde	33389	Saint-Ciers-sur-Gironde	
17	17363	Saint-Martial-de-Vitaterne	fragile	17197	Jonzac	17197	Jonzac	
17	17364	Saint-Martial-sur-Né	fragile	16102	Cognac	16102	Cognac	
17	17365	Saint-Martin-d'Ary	non prioritaire	17241	Montguyon	17241	Montguyon	
17	17366	Saint-Martin-de-Coux		24354	La Roche-Chalais - Saint-Aigulin	24354	La Roche-Chalais - Saint-Aigulin	
17	17367	Saint-Martin-de-Juillers	fragile	17024	Aulnay	17024	Aulnay	
17	17369	Saint-Martin-de-Ré	non prioritaire	17161	La Flotte	17161	La Flotte	
17	17371	Saint-Maurice-de-Tavernole	fragile	17197	Jonzac	17197	Jonzac	
17	17372	Saint-Médard	fragile	17197	Jonzac	17197	Jonzac	
17	17373	Saint-Médard-d'Aunis	non prioritaire	17003	Aigrefeuille-d'Aunis	17003	Aigrefeuille-d'Aunis	

17	17374	Sainte-Même	fragile	17347	Saint-Jean-d'Angély	17347	Saint-Jean-d'Angély	
17	17375	Saint-Nazaire-sur-Charente	non prioritaire	17299	Rochefort	17299	Rochefort	
17	17376	Saint-Ouen-d'Aunis	non prioritaire	17300	La Rochelle	17300	La Rochelle	
17	17377	Saint-Ouen	fragile	17224	Matha	17224	Matha	ZOC 2011
17	17378	Saint-Palais-de-Négrignac	non prioritaire	17241	Montguyon	17241	Montguyon	ZOC 2011
17	17379	Saint-Palais-de-Phiolin	très fragile	17283	Pons	17283	Pons	ZOC 2011
17	17380	Saint-Palais-sur-Mer	Sous vigilance	17306	Royan	17306	Royan	
17	17381	Saint-Pardoult	fragile	17347	Saint-Jean-d'Angély	17347	Saint-Jean-d'Angély	
17	17382	Saint-Pierre-d'Amilly	Sous vigilance	17434	Surgères	17434	Surgères	ZOC 2011
17	17383	Saint-Pierre-de-Juillers	fragile	17024	Aulnay	17024	Aulnay	
17	17384	Saint-Pierre-de-l'Isle	fragile	17347	Saint-Jean-d'Angély	17347	Saint-Jean-d'Angély	
17	17385	Saint-Pierre-d'Oléron	Sous vigilance	17385	Saint-Pierre-d'Oléron	17385	Saint-Pierre-d'Oléron	
17	17386	Saint-Pierre-du-Palais	non prioritaire	17241	Montguyon	17241	Montguyon	
17	17387	Saint-Porchaire	très fragile	17397	Saint-Savinien	17397	Saint-Savinien	
17	17388	Saint-Quantin-de-Rançanne	très fragile	17283	Pons	17283	Pons	ZOC 2011
17	17389	Sainte-Radegonde	non prioritaire	17299	Rochefort	17299	Rochefort	
17	17390	Sainte-Ramée		33389	Saint-Ciers-sur-Gironde	33389	Saint-Ciers-sur-Gironde	
17	17391	Saint-Rogatien	non prioritaire	17300	La Rochelle	17300	La Rochelle	
17	17392	Saint-Romain-sur-Gironde	très fragile	17283	Pons	17283	Pons	ZOC 2011
17	17393	Saint-Romain-de-Benet	Sous vigilance	17421	Saujon	17421	Saujon	
17	17394	Saint-Saturnin-du-Bois	Sous vigilance	17434	Surgères	17434	Surgères	ZOC 2011
17	17395	Saint-Sauvant	non prioritaire	17415	Saintes	17415	Saintes	
17	17396	Saint-Sauveur-d'Aunis	non prioritaire	17218	Marans	17218	Marans	
17	17397	Saint-Savinien	très fragile	17397	Saint-Savinien	17397	Saint-Savinien	
17	17398	Saint-Seurin-de-Palenne	très fragile	17283	Pons	17283	Pons	ZOC 2011
17	17400	Saint-Sever-de-Saintonge	non prioritaire	17415	Saintes	17415	Saintes	
17	17401	Saint-Séverin-sur-Boutonne	fragile	17024	Aulnay	17024	Aulnay	
17	17402	Saint-Sigismond-de-Clermont	fragile	17197	Jonzac	17197	Jonzac	
17	17403	Saint-Simon-de-Bordes	fragile	17197	Jonzac	17197	Jonzac	
17	17404	Saint-Simon-de-Pellouaille	Sous vigilance	17172	Gémozac	17172	Gémozac	

17	17405	Saint-Sorlin-de-Conac		33389	Saint-Ciers-sur-Gironde	33389	Saint-Ciers-sur-Gironde	
17	17406	Saint-Sornin	Sous vigilance	17421	Saujon	17421	Saujon	
17	17407	Sainte-Soulle	non prioritaire	17300	La Rochelle	17300	La Rochelle	
17	17408	Saint-Sulpice-d'Arnoult	non prioritaire	17299	Rochefort	17299	Rochefort	
17	17409	Saint-Sulpice-de-Royan	Sous vigilance	17306	Royan	17306	Royan	
17	17410	Saint-Thomas-de-Conac		33389	Saint-Ciers-sur-Gironde	33389	Saint-Ciers-sur-Gironde	
17	17411	Saint-Trojan-les-Bains	fragile	17093	Le Château-d'Oléron	17093	Le Château-d'Oléron	
17	17412	Saint-Vaize	très fragile	17397	Saint-Savinien	17397	Saint-Savinien	
17	17413	Saint-Vivien	non prioritaire	17300	La Rochelle	17300	La Rochelle	
17	17414	Saint-Xandre	non prioritaire	17300	La Rochelle	17300	La Rochelle	
17	17415	Saintes	non prioritaire	17415	Saintes	17415	Saintes	
17	17416	Saignes	fragile	17024	Aulnay	17024	Aulnay	
17	17417	Salignac-de-Mirambeau	non prioritaire	17240	Montendre	17240	Montendre	
17	17418	Salignac-sur-Charente	fragile	16102	Cognac	16102	Cognac	
17	17420	Salles-sur-Mer	non prioritaire	17300	La Rochelle	17300	La Rochelle	
17	17421	Saujon	Sous vigilance	17421	Saujon	17421	Saujon	
17	17422	Seigné	fragile	17024	Aulnay	17024	Aulnay	
17	17423	Semillac		33389	Saint-Ciers-sur-Gironde	33389	Saint-Ciers-sur-Gironde	
17	17424	Semoussac		33389	Saint-Ciers-sur-Gironde	33389	Saint-Ciers-sur-Gironde	
17	17425	Semussac	fragile	17131	Cozes	17131	Cozes	ZOC 2011
17	17426	Le Seure	fragile	17224	Matha	17224	Matha	
17	17427	Siecq	fragile	17224	Matha	17224	Matha	ZOC 2011
17	17428	Sonnac	fragile	17224	Matha	17224	Matha	ZOC 2011
17	17429	Soubise	non prioritaire	17299	Rochefort	17299	Rochefort	
17	17430	Soubran		33389	Saint-Ciers-sur-Gironde	33389	Saint-Ciers-sur-Gironde	
17	17431	Soulignonne	non prioritaire	17415	Saintes	17415	Saintes	
17	17432	Souméras	non prioritaire	17240	Montendre	17240	Montendre	
17	17433	Sousmoulins	non prioritaire	17240	Montendre	17240	Montendre	
17	17434	Surgères	Sous vigilance	17434	Surgères	17434	Surgères	ZOC 2011
17	17435	Taillant	très fragile	17397	Saint-Savinien	17397	Saint-Savinien	

17	17436	Taillebourg	très fragile	17397	Saint-Savinien	17397	Saint-Savinien	
17	17437	Talmont-sur-Gironde	fragile	17131	Cozes	17131	Cozes	ZOC 2011
17	17438	Tanzac	Sous vigilance	17172	Gémozac	17172	Gémozac	
17	17439	Taugon	non prioritaire	17218	Marans	17218	Marans	
17	17440	Ternant	fragile	17347	Saint-Jean-d'Angély	17347	Saint-Jean-d'Angély	
17	17441	Tesson	Sous vigilance	17172	Gémozac	17172	Gémozac	
17	17442	Thaims	fragile	17131	Cozes	17131	Cozes	ZOC 2011
17	17443	Thairé	non prioritaire	17300	La Rochelle	17300	La Rochelle	
17	17444	Thénac	non prioritaire	17415	Saintes	17415	Saintes	
17	17445	Thézac	fragile	17131	Cozes	17131	Cozes	
17	17446	Thors	fragile	17224	Matha	17224	Matha	ZOC 2011
17	17447	Le Thou	non prioritaire	17003	Aigrefeuille-d'Aunis	17003	Aigrefeuille-d'Aunis	
17	17448	Tonnay-Boutonne	très fragile	17397	Saint-Savinien	17397	Saint-Savinien	
17	17449	Tonnay-Charente	non prioritaire	17299	Rochefort	17299	Rochefort	
17	17450	Torxé	fragile	17347	Saint-Jean-d'Angély	17347	Saint-Jean-d'Angély	
17	17451	Les Touches-de-Périgny	fragile	17224	Matha	17224	Matha	ZOC 2011
17	17452	La Tremblade	non prioritaire	17452	La Tremblade	17452	La Tremblade	
17	17453	Trizay	non prioritaire	17299	Rochefort	17299	Rochefort	
17	17454	Tugéras-Saint-Maurice	non prioritaire	17240	Montendre	17240	Montendre	
17	17455	La Vallée	non prioritaire	17299	Rochefort	17299	Rochefort	
17	17457	Vandré	Sous vigilance	17434	Surgères	17434	Surgères	ZOC 2011
17	17458	Vanzac	non prioritaire	17240	Montendre	17240	Montendre	
17	17459	Varaize	fragile	17347	Saint-Jean-d'Angély	17347	Saint-Jean-d'Angély	
17	17460	Varzay	non prioritaire	17415	Saintes	17415	Saintes	
17	17461	Vaux-sur-Mer	Sous vigilance	17306	Royan	17306	Royan	
17	17462	Vénérand	non prioritaire	17415	Saintes	17415	Saintes	
17	17463	Vergeroux	non prioritaire	17299	Rochefort	17299	Rochefort	
17	17464	Vergné	fragile	17347	Saint-Jean-d'Angély	17347	Saint-Jean-d'Angély	
17	17465	La Vergne	fragile	17347	Saint-Jean-d'Angély	17347	Saint-Jean-d'Angély	
17	17466	Vérines	non prioritaire	17300	La Rochelle	17300	La Rochelle	

17	17467	Vervant	fragile	17347	Saint-Jean-d'Angély	17347	Saint-Jean-d'Angély	
17	17468	Vibrac	non prioritaire	17240	Montendre	17240	Montendre	
17	17469	Villars-en-Pons	Sous vigilance	17172	Gémozac	17172	Gémozac	ZOC 2011
17	17470	Villars-les-Bois	fragile	16102	Cognac	16102	Cognac	
17	17471	La Villedieu	fragile	17024	Aulnay	17024	Aulnay	
17	17472	Villedoux	non prioritaire	17300	La Rochelle	17300	La Rochelle	
17	17473	Villemorin	fragile	17024	Aulnay	17024	Aulnay	
17	17474	Villeneuve-la-Comtesse	Sous vigilance	79191	Niort	79191b	Sud Niortais	
17	17476	Villexavier	fragile	17197	Jonzac	17197	Jonzac	
17	17477	Villiers-Couture	non prioritaire	79083	Chef-Boutonne	79083	Chef-Boutonne	
17	17478	Vinax	fragile	17024	Aulnay	17024	Aulnay	
17	17479	Viollet	Sous vigilance	17172	Gémozac	17172	Gémozac	
17	17480	Virson	non prioritaire	17003	Aigrefeuille-d'Aunis	17003	Aigrefeuille-d'Aunis	
17	17481	Voissay	fragile	17347	Saint-Jean-d'Angély	17347	Saint-Jean-d'Angély	
17	17482	Vouhé	Sous vigilance	17434	Surgères	17434	Surgères	ZOC 2011
17	17483	Yves	non prioritaire	17300	La Rochelle	17300	La Rochelle	
17	17484	Port-des-Barques	non prioritaire	17299	Rochefort	17299	Rochefort	
17	17485	Le Grand-Village-Plage	fragile	17093	Le Château-d'Oléron	17093	Le Château-d'Oléron	
17	17486	La Brée-les-Bains	Sous vigilance	17385	Saint-Pierre-d'Oléron	17385	Saint-Pierre-d'Oléron	
79	79001	L'Absie	non prioritaire	79179	Moncoutant	79179	Moncoutant	
79	79002	Adilly	Sous vigilance	79202	Parthenay	79202	Parthenay	
79	79003	Aiffres	non prioritaire	79191	Niort	79191a	Niort	
79	79004	Aigonnay	non prioritaire	79048	La Crèche	79048	La Crèche	
79	79005	Airvault	Sous vigilance	79005	Airvault	79005	Airvault	
79	79006	Les Alleuds	non prioritaire	79083	Chef-Boutonne	79083	Chef-Boutonne	
79	79007	Allonne	très fragile	79311	Secondigny	79311	Secondigny	
79	79008	Amailoux	Sous vigilance	79202	Parthenay	79202	Parthenay	
79	79009	Amuré	Sous vigilance	79191	Niort	79191b	Sud Niortais	
79	79010	Arçais	Sous vigilance	79191	Niort	79191b	Sud Niortais	
79	79011	Ardilleux	non prioritaire	79083	Chef-Boutonne	79083	Chef-Boutonne	

79	79012	Ardin	Sous vigilance	79101	Coulonges-sur-l'Autize	79101	Coulonges-sur-l'Autize	ZOC 2011
79	79013	Argenton-les-Vallées	très fragile	79195	Nueil-les-Aubiers	79195	Nueil-les-Aubiers	
79	79014	Argenton-l'Église	fragile	79329	Thouars	79329	Thouars	
79	79015	Asnières-en-Poitou	Sous vigilance	79057	Brioux-sur-Boutonne	79057	Brioux-sur-Boutonne	
79	79016	Assais-les-Jumeaux	Sous vigilance	79005	Airvault	79005	Airvault	
79	79018	Aubigné	non prioritaire	79083	Chef-Boutonne	79083	Chef-Boutonne	
79	79019	Aubigny	Sous vigilance	79005	Airvault	79005	Airvault	
79	79020	Augé	fragile	79270	Saint-Maixent-l'École	79270	Saint-Maixent-l'École	
79	79022	Availles-Thouarsais	Sous vigilance	79005	Airvault	79005	Airvault	
79	79023	Avon	Sous vigilance	86139	Lusignan	86139	Lusignan	ZOC 2011
79	79024	Azay-le-Brûlé	fragile	79270	Saint-Maixent-l'École	79270	Saint-Maixent-l'École	
79	79025	Azay-sur-Thouet	très fragile	79311	Secondigny	79311	Secondigny	
79	79027	La Bataille	non prioritaire	79083	Chef-Boutonne	79083	Chef-Boutonne	
79	79029	Beaulieu-sous-Parthenay	Sous vigilance	79202	Parthenay	79202	Parthenay	
79	79030	Beaussais-Vitré	très fragile	79061	Celles-sur-Belle	79061	Celles-sur-Belle	
79	79031	Beauvoir-sur-Niort	Sous vigilance	79191	Niort	79191b	Sud Niortais	
79	79032	Béceleuf	Sous vigilance	79101	Coulonges-sur-l'Autize	79101	Coulonges-sur-l'Autize	ZOC 2011
79	79033	Belleville	Sous vigilance	79191	Niort	79191b	Sud Niortais	
79	79034	Bessines	non prioritaire	79191	Niort	79191a	Niort	
79	79035	Le Beugnon	très fragile	79311	Secondigny	79311	Secondigny	
79	79038	Boismé	Sous vigilance	79049	Bressuire	79049	Bressuire	
79	79039	Boisserolles	Sous vigilance	79191	Niort	79191b	Sud Niortais	
79	79040	La Boissière-en-Gâtine	très fragile	79311	Secondigny	79311	Secondigny	
79	79042	Bougon	Sous vigilance	79184	La Mothe-Saint-Héray	79184	La Mothe-Saint-Héray	ZOC 2011
79	79043	Bouillé-Loretz	fragile	79329	Thouars	79329	Thouars	
79	79044	Bouillé-Saint-Paul	fragile	79329	Thouars	79329	Thouars	
79	79045	Bouin	non prioritaire	79083	Chef-Boutonne	79083	Chef-Boutonne	
79	79046	Le Bourdet	Sous vigilance	79191	Niort	79191b	Sud Niortais	ZOC 2011
79	79047	Boussais	Sous vigilance	79005	Airvault	79005	Airvault	
79	79048	La Crèche	non prioritaire	79048	La Crèche	79048	La Crèche	

79	79049	Bressuire	Sous vigilance	79049	Bressuire	79049	Bressuire	
79	79050	Bretignolles	très fragile	79062	Cerizay	79062	Cerizay	
79	79051	Le Breuil-Bernard	non prioritaire	79179	Moncoutant	79179	Moncoutant	
79	79053	Le Breuil-sous-Argenton	fragile	79329	Thouars	79329	Thouars	
79	79054	Brie	Sous vigilance	79005	Airvault	79005	Airvault	
79	79055	Brieuil-sur-Chizé	Sous vigilance	79057	Brioux-sur-Boutonne	79057	Brioux-sur-Boutonne	
79	79056	Brion-près-Thouet	fragile	79329	Thouars	79329	Thouars	
79	79057	Brioux-sur-Boutonne	Sous vigilance	79057	Brioux-sur-Boutonne	79057	Brioux-sur-Boutonne	
79	79058	Brûlain	Sous vigilance	79191	Niort	79191b	Sud Niortais	
79	79059	Le Busseau	Sous vigilance	79101	Coulonges-sur-l'Autize	79101	Coulonges-sur-l'Autize	ZOC 2011
79	79060	Caunay	fragile	79307	Sauzé-Vaussais	79307	Sauzé-Vaussais	
79	79061	Celles-sur-Belle	très fragile	79061	Celles-sur-Belle	79061	Celles-sur-Belle	
79	79062	Cerizay	très fragile	79062	Cerizay	79062	Cerizay	
79	79063	Cersay	fragile	79329	Thouars	79329	Thouars	
79	79064	Chail	non prioritaire	79174	Melle	79174	Melle	
79	79066	Champdeniers-Saint-Denis	non prioritaire	79191	Niort	79191a	Niort	
79	79068	Chantecorps	fragile	79270	Saint-Maixent-l'École	79270	Saint-Maixent-l'École	
79	79069	Chanteloup	non prioritaire	79179	Moncoutant	79179	Moncoutant	
79	79070	La Chapelle-Bâton	fragile	79270	Saint-Maixent-l'École	79270	Saint-Maixent-l'École	
79	79071	La Chapelle-Bertrand	Sous vigilance	79202	Parthenay	79202	Parthenay	
79	79072	La Chapelle-Gaudin	fragile	79329	Thouars	79329	Thouars	
79	79074	La Chapelle-Pouilloux	fragile	79307	Sauzé-Vaussais	79307	Sauzé-Vaussais	
79	79075	La Chapelle-Saint-Étienne	non prioritaire	79179	Moncoutant	79179	Moncoutant	
79	79076	La Chapelle-Saint-Laurent	non prioritaire	79179	Moncoutant	79179	Moncoutant	
79	79077	La Chapelle-Thireuil	Sous vigilance	79101	Coulonges-sur-l'Autize	79101	Coulonges-sur-l'Autize	ZOC 2011
79	79078	Prissé-la-Charrière	Sous vigilance	79191	Niort	79191b	Sud Niortais	
79	79079	Mauléon	fragile	79079	Mauléon	79079	Mauléon	
79	79080	Châtillon-sur-Thouet	Sous vigilance	79202	Parthenay	79202	Parthenay	
79	79081	Chauray	non prioritaire	79191	Niort	79191a	Niort	
79	79083	Chef-Boutonne	non prioritaire	79083	Chef-Boutonne	79083	Chef-Boutonne	

79	79084	Chenay	Sous vigilance	79184	La Mothe-Saint-Héray	79184	La Mothe-Saint-Héray	ZOC 2011
79	79085	Chérigné	Sous vigilance	79057	Brioux-sur-Boutonne	79057	Brioux-sur-Boutonne	
79	79086	Cherveux	non prioritaire	79191	Niort	79191a	Niort	
79	79087	Chey	non prioritaire	79174	Melle	79174	Melle	ZOC 2011
79	79088	Chiché	Sous vigilance	79049	Bressuire	79049	Bressuire	
79	79089	Le Chillou	Sous vigilance	79005	Airvault	79005	Airvault	
79	79090	Chizé	fragile	17024	Aulnay	17024	Aulnay	
79	79091	Cirières	très fragile	79062	Cerizay	79062	Cerizay	
79	79092	Clavé	fragile	79270	Saint-Maixent-l'École	79270	Saint-Maixent-l'École	
79	79094	Clessé	très fragile	79311	Secondigny	79311	Secondigny	
79	79095	Clussais-la-Pommeraiie	fragile	79307	Sauzé-Vaussais	79307	Sauzé-Vaussais	
79	79096	Combrand	très fragile	79062	Cerizay	79062	Cerizay	
79	79098	La Couarde	Sous vigilance	79184	La Mothe-Saint-Héray	79184	La Mothe-Saint-Héray	ZOC 2011
79	79099	La Coudre	très fragile	79195	Nueil-les-Aubiers	79195	Nueil-les-Aubiers	
79	79100	Coulon	non prioritaire	79191	Niort	79191a	Niort	
79	79101	Coulonges-sur-l'Autize	Sous vigilance	79101	Coulonges-sur-l'Autize	79101	Coulonges-sur-l'Autize	ZOC 2011
79	79102	Coulonges-Thouarsais	fragile	79329	Thouars	79329	Thouars	ZOC 2011
79	79103	Courlay	non prioritaire	79179	Moncoutant	79179	Moncoutant	
79	79104	Cours	non prioritaire	79191	Niort	79191a	Niort	
79	79105	Coutières	fragile	79270	Saint-Maixent-l'École	79270	Saint-Maixent-l'École	
79	79106	Couture-d'Argenson	non prioritaire	79083	Chef-Boutonne	79083	Chef-Boutonne	
79	79107	Crézières	non prioritaire	79083	Chef-Boutonne	79083	Chef-Boutonne	
79	79108	Doux	Sous vigilance	79005	Airvault	79005	Airvault	
79	79109	Échiré	non prioritaire	79191	Niort	79191a	Niort	
79	79111	Ensigné	Sous vigilance	79057	Brioux-sur-Boutonne	79057	Brioux-sur-Boutonne	
79	79112	Épannes	Sous vigilance	79191	Niort	79191b	Sud Niortais	
79	79113	Étusson	très fragile	79195	Nueil-les-Aubiers	79195	Nueil-les-Aubiers	
79	79114	Exireuil	fragile	79270	Saint-Maixent-l'École	79270	Saint-Maixent-l'École	
79	79115	Exoudun	Sous vigilance	79184	La Mothe-Saint-Héray	79184	La Mothe-Saint-Héray	ZOC 2011
79	79116	Faye-l'Abbesse	Sous vigilance	79049	Bressuire	79049	Bressuire	

79	79117	Faye-sur-Ardin	Sous vigilance	79101	Coulonges-sur-l'Autize	79101	Coulonges-sur-l'Autize	ZOC 2011
79	79118	Fénerly	très fragile	79311	Secondigny	79311	Secondigny	
79	79119	Fenioux	très fragile	79311	Secondigny	79311	Secondigny	ZOC 2011
79	79120	La Ferrière-en-Parthenay	Sous vigilance	79202	Parthenay	79202	Parthenay	
79	79121	Fomperron	fragile	79270	Saint-Maixent-l'École	79270	Saint-Maixent-l'École	
79	79122	Fontenille-Saint-Martin-d'Entraigues	non prioritaire	79083	Chef-Boutonne	79083	Chef-Boutonne	
79	79123	La Forêt-sur-Sèvre	très fragile	79062	Cerizay	79062	Cerizay	
79	79124	Les Forges	Sous vigilance	86294	Vouillé	86294	Vouillé	
79	79125	Fors	Sous vigilance	79191	Niort	79191b	Sud Niortais	
79	79126	Les Fosses	Sous vigilance	79191	Niort	79191b	Sud Niortais	
79	79127	La Foye-Monjault	Sous vigilance	79191	Niort	79191b	Sud Niortais	
79	79128	François	non prioritaire	79191	Niort	79191a	Niort	
79	79129	Fressines	non prioritaire	79048	La Crèche	79048	La Crèche	
79	79130	Frontenay-Rohan-Rohan	non prioritaire	79191	Niort	79191a	Niort	
79	79131	Geay	Sous vigilance	79049	Bressuire	79049	Bressuire	ZOC 2011
79	79132	Genneton		49373	Vihiers	49373	Vihiers	
79	79133	Germond-Rouvre	non prioritaire	79191	Niort	79191a	Niort	
79	79134	Glénay	fragile	79329	Thouars	79329	Thouars	ZOC 2011
79	79135	Gourgé	Sous vigilance	79202	Parthenay	79202	Parthenay	
79	79136	Gournay-Loizé	non prioritaire	79083	Chef-Boutonne	79083	Chef-Boutonne	
79	79137	Granzay-Gript	Sous vigilance	79191	Niort	79191b	Sud Niortais	
79	79139	Les Groseillers	très fragile	79311	Secondigny	79311	Secondigny	
79	79140	Hanc	non prioritaire	79083	Chef-Boutonne	79083	Chef-Boutonne	
79	79141	Irais	Sous vigilance	79005	Airvault	79005	Airvault	
79	79142	Juillé	Sous vigilance	79057	Brioux-sur-Boutonne	79057	Brioux-sur-Boutonne	
79	79144	Juscorps	Sous vigilance	79191	Niort	79191b	Sud Niortais	
79	79145	Lageon	Sous vigilance	79202	Parthenay	79202	Parthenay	
79	79147	Largeasse	non prioritaire	79179	Moncoutant	79179	Moncoutant	
79	79148	Lezay	non prioritaire	79174	Melle	79174	Melle	ZOC 2011

79	79149	Lhoumois	Sous vigilance	79202	Parthenay	79202	Parthenay	
79	79150	Limalonges	fragile	79307	Sauzé-Vaussais	79307	Sauzé-Vaussais	
79	79152	Lorigné	fragile	79307	Sauzé-Vaussais	79307	Sauzé-Vaussais	
79	79153	Loubigné	non prioritaire	79083	Chef-Boutonne	79083	Chef-Boutonne	
79	79154	Loubillé	non prioritaire	79083	Chef-Boutonne	79083	Chef-Boutonne	
79	79156	Louin	Sous vigilance	79005	Airvault	79005	Airvault	
79	79157	Louzy	fragile	79329	Thouars	79329	Thouars	
79	79158	Luché-sur-Brioux	Sous vigilance	79057	Brioux-sur-Boutonne	79057	Brioux-sur-Boutonne	
79	79159	Luché-Thouarsais	fragile	79329	Thouars	79329	Thouars	ZOC 2011
79	79160	Lusseray	Sous vigilance	79057	Brioux-sur-Boutonne	79057	Brioux-sur-Boutonne	
79	79161	Luzay	fragile	79329	Thouars	79329	Thouars	
79	79162	Magné	non prioritaire	79191	Niort	79191a	Niort	
79	79163	Mairé-Levescault	fragile	79307	Sauzé-Vaussais	79307	Sauzé-Vaussais	
79	79164	Maisonnay	non prioritaire	79174	Melle	79174	Melle	
79	79165	Maisontiers	Sous vigilance	79005	Airvault	79005	Airvault	
79	79166	Marigny	Sous vigilance	79191	Niort	79191b	Sud Niortais	
79	79167	Marnes	Sous vigilance	79005	Airvault	79005	Airvault	
79	79168	Massais	fragile	79329	Thouars	79329	Thouars	
79	79170	Mauzé-sur-le-Mignon	Sous vigilance	17434	Surgères	17434	Surgères	ZOC 2011
79	79171	Mauzé-Thouarsais	fragile	79329	Thouars	79329	Thouars	
79	79172	Mazières-en-Gâtine	Sous vigilance	79202	Parthenay	79202	Parthenay	
79	79173	Mazières-sur-Béronne	non prioritaire	79174	Melle	79174	Melle	
79	79174	Melle	non prioritaire	79174	Melle	79174	Melle	
79	79175	Melleran	non prioritaire	79083	Chef-Boutonne	79083	Chef-Boutonne	
79	79176	Ménigoute	fragile	79270	Saint-Maixent-l'École	79270	Saint-Maixent-l'École	
79	79177	Messé	non prioritaire	86082	Couhé	86082	Couhé	ZOC 2011
79	79178	Missé	fragile	79329	Thouars	79329	Thouars	
79	79179	Moncutant	non prioritaire	79179	Moncutant	79179	Moncutant	
79	79180	Montalembert	fragile	79307	Sauzé-Vaussais	79307	Sauzé-Vaussais	
79	79183	Montravers	très fragile	79062	Cerizay	79062	Cerizay	

79	79184	La Mothe-Saint-Héray	Sous vigilance	79184	La Mothe-Saint-Héray	79184	La Mothe-Saint-Héray	ZOC 2011
79	79185	Mougon	très fragile	79061	Celles-sur-Belle	79061	Celles-sur-Belle	
79	79187	Moutiers-sous-Argenton	fragile	79329	Thouars	79329	Thouars	
79	79188	Moutiers-sous-Chantemerle	non prioritaire	79179	Moncoutant	79179	Moncoutant	
79	79189	Nanteuil	fragile	79270	Saint-Maixent-l'École	79270	Saint-Maixent-l'École	
79	79190	Neuvy-Bouin	très fragile	79311	Secondigny	79311	Secondigny	
79	79191	Niort		79191	Niort	79191	Niort	
79	79195	Nueil-les-Aubiers	très fragile	79195	Nueil-les-Aubiers	79195	Nueil-les-Aubiers	
79	79196	Oiron	fragile	79329	Thouars	79329	Thouars	
79	79197	Oroux	Sous vigilance	79202	Parthenay	79202	Parthenay	
79	79198	Paizay-le-Chapt	Sous vigilance	79057	Brioux-sur-Boutonne	79057	Brioux-sur-Boutonne	
79	79199	Paizay-le-Tort	non prioritaire	79174	Melle	79174	Melle	
79	79200	Pamplie	très fragile	79311	Secondigny	79311	Secondigny	
79	79201	Pamproux	Sous vigilance	79184	La Mothe-Saint-Héray	79184	La Mothe-Saint-Héray	ZOC 2011
79	79202	Parthenay	Sous vigilance	79202	Parthenay	79202	Parthenay	
79	79203	Pas-de-Jeu	fragile	86137	Loudun	86137	Loudun	
79	79204	Périgné	Sous vigilance	79057	Brioux-sur-Boutonne	79057	Brioux-sur-Boutonne	
79	79205	Pers	non prioritaire	79174	Melle	79174	Melle	ZOC 2011
79	79207	La Petite-Boissière	fragile	79079	Mauléon	79079	Mauléon	
79	79208	La Peyratte	Sous vigilance	79202	Parthenay	79202	Parthenay	
79	79209	Pierrefitte	fragile	79329	Thouars	79329	Thouars	ZOC 2011
79	79210	Le Pin	très fragile	79062	Cerizay	79062	Cerizay	
79	79211	Pioussay	non prioritaire	79083	Chef-Boutonne	79083	Chef-Boutonne	
79	79212	Pliboux	fragile	79307	Sauzé-Vaussais	79307	Sauzé-Vaussais	
79	79213	Pompaire	Sous vigilance	79202	Parthenay	79202	Parthenay	
79	79214	Pouffonds	non prioritaire	79174	Melle	79174	Melle	
79	79215	Pougne-Hérisson	très fragile	79311	Secondigny	79311	Secondigny	
79	79216	Prahecq	Sous vigilance	79191	Niort	79191b	Sud Niortais	
79	79217	Prailles	très fragile	79061	Celles-sur-Belle	79061	Celles-sur-Belle	
79	79218	Pressigny	Sous vigilance	79005	Airvault	79005	Airvault	

79	79219	Priaires	Sous vigilance	17434	Surgères	17434	Surgères	ZOC 2011
79	79220	Prin-Deyrançon	Sous vigilance	17434	Surgères	17434	Surgères	ZOC 2011
79	79222	Pugny	non prioritaire	79179	Moncoutant	79179	Moncoutant	
79	79223	Puihardy	Sous vigilance	79101	Coulonges-sur-l'Autize	79101	Coulonges-sur-l'Autize	ZOC 2011
79	79225	Reffannes	Sous vigilance	79202	Parthenay	79202	Parthenay	
79	79226	Le Retail	très fragile	79311	Secondigny	79311	Secondigny	
79	79229	La Rochénard	Sous vigilance	79191	Niort	79191b	Sud Niortais	ZOC 2011
79	79230	Rom	non prioritaire	86082	Couhé	86082	Couhé	ZOC 2011
79	79231	Romans	non prioritaire	79048	La Crèche	79048	La Crèche	
79	79235	Saint-Amand-sur-Sèvre	fragile	79079	Mauléon	79079	Mauléon	
79	79236	Saint-André-sur-Sèvre	très fragile	79062	Cerizay	79062	Cerizay	
79	79238	Saint-Aubin-du-Plain	très fragile	79195	Nueil-les-Aubiers	79195	Nueil-les-Aubiers	
79	79239	Saint-Aubin-le-Cloud	très fragile	79311	Secondigny	79311	Secondigny	
79	79240	Sainte-Blandine	très fragile	79061	Celles-sur-Belle	79061	Celles-sur-Belle	
79	79241	Saint-Christophe-sur-Roc	non prioritaire	79191	Niort	79191a	Niort	
79	79242	Voulmentin	très fragile	79195	Nueil-les-Aubiers	79195	Nueil-les-Aubiers	
79	79243	Saint-Coutant	non prioritaire	79174	Melle	79174	Melle	ZOC 2011
79	79244	Saint-Cyr-la-Lande	fragile	79329	Thouars	79329	Thouars	
79	79246	Sainte-Eanne	fragile	79270	Saint-Maixent-l'École	79270	Saint-Maixent-l'École	
79	79247	Saint-Étienne-la-Cigogne	Sous vigilance	79191	Niort	79191b	Sud Niortais	
79	79249	Saint-Gelais	non prioritaire	79191	Niort	79191a	Niort	
79	79250	Sainte-Gemme	fragile	79329	Thouars	79329	Thouars	ZOC 2011
79	79251	Saint-Génard	non prioritaire	79174	Melle	79174	Melle	
79	79252	Saint-Généroux	fragile	79329	Thouars	79329	Thouars	
79	79253	Saint-Georges-de-Noisé	fragile	79270	Saint-Maixent-l'École	79270	Saint-Maixent-l'École	
79	79254	Saint-Georges-de-Rex	Sous vigilance	79191	Niort	79191b	Sud Niortais	ZOC 2011
79	79255	Saint-Germain-de-Longue-Chaume	Sous vigilance	79202	Parthenay	79202	Parthenay	
79	79256	Saint-Germier	fragile	79270	Saint-Maixent-l'École	79270	Saint-Maixent-l'École	
79	79257	Saint-Hilaire-la-Palud	Sous vigilance	17434	Surgères	17434	Surgères	ZOC 2011

79	79258	Saint-Jacques-de-Thouars	fragile	79329	Thouars	79329	Thouars	
79	79259	Saint-Jean-de-Thouars	fragile	79329	Thouars	79329	Thouars	
79	79260	Saint-Jouin-de-Marnes	Sous vigilance	79005	Airvault	79005	Airvault	
79	79261	Saint-Jouin-de-Milly	non prioritaire	79179	Moncoutant	79179	Moncoutant	
79	79263	Saint-Laurs	Sous vigilance	79101	Coulonges-sur-l'Autize	79101	Coulonges-sur-l'Autize	ZOC 2011
79	79264	Saint-Léger-de-la-Martinière	non prioritaire	79174	Melle	79174	Melle	
79	79265	Saint-Léger-de-Montbrun	fragile	79329	Thouars	79329	Thouars	
79	79267	Saint-Lin	Sous vigilance	79202	Parthenay	79202	Parthenay	
79	79268	Saint-Loup-Lamairé	Sous vigilance	79005	Airvault	79005	Airvault	
79	79269	Saint-Maixent-de-Beugné	Sous vigilance	79101	Coulonges-sur-l'Autize	79101	Coulonges-sur-l'Autize	ZOC 2011
79	79270	Saint-Maixent-l'École	fragile	79270	Saint-Maixent-l'École	79270	Saint-Maixent-l'École	
79	79271	Saint-Marc-la-Lande	très fragile	79311	Secondigny	79311	Secondigny	
79	79273	Saint-Martin-de-Bernegoue	Sous vigilance	79191	Niort	79191b	Sud Niortais	
79	79274	Saint-Martin-de-Mâcon	fragile	79329	Thouars	79329	Thouars	
79	79276	Saint-Martin-de-Saint-Maixent	fragile	79270	Saint-Maixent-l'École	79270	Saint-Maixent-l'École	
79	79277	Saint-Martin-de-Sanzay		49215	Montreuil-Bellay	49215	Montreuil-Bellay	
79	79278	Saint-Martin-du-Fouilloux	Sous vigilance	79202	Parthenay	79202	Parthenay	
79	79279	Saint-Martin-lès-Melle	non prioritaire	79174	Melle	79174	Melle	
79	79280	Saint-Maurice-la-Fougereuse		49373	Vihiers	49373	Vihiers	
79	79281	Saint-Maxire	non prioritaire	79191	Niort	79191a	Niort	
79	79282	Saint-Médard	très fragile	79061	Celles-sur-Belle	79061	Celles-sur-Belle	
79	79283	Sainte-Néomaye	non prioritaire	79048	La Crèche	79048	La Crèche	
79	79284	Sainte-Ouene	non prioritaire	79191	Niort	79191a	Niort	
79	79285	Saint-Pardoux	Sous vigilance	79202	Parthenay	79202	Parthenay	
79	79286	Saint-Paul-en-Gâtine	non prioritaire	79179	Moncoutant	79179	Moncoutant	
79	79289	Saint-Pierre-des-Échaubrognes	fragile	79079	Mauléon	79079	Mauléon	
79	79290	Saint-Pompain	Sous vigilance	79101	Coulonges-sur-l'Autize	79101	Coulonges-sur-l'Autize	ZOC 2011
79	79292	Sainte-Radegonde	fragile	79329	Thouars	79329	Thouars	
79	79293	Saint-Rémy	non prioritaire	79191	Niort	79191a	Niort	
79	79294	Saint-Romans-des-Champs	Sous vigilance	79191	Niort	79191b	Sud Niortais	

79	79295	Saint-Romans-lès-Melle	non prioritaire	79174	Melle	79174	Melle	
79	79297	Sainte-Soline	non prioritaire	79174	Melle	79174	Melle	ZOC 2011
79	79298	Saint-Symphorien	non prioritaire	79191	Niort	79191a	Niort	
79	79299	Saint-Varent	fragile	79329	Thouars	79329	Thouars	ZOC 2011
79	79300	Sainte-Verge	fragile	79329	Thouars	79329	Thouars	
79	79301	Saint-Vincent-la-Châtre	non prioritaire	79174	Melle	79174	Melle	ZOC 2011
79	79302	Saivres	fragile	79270	Saint-Maixent-l'École	79270	Saint-Maixent-l'École	
79	79303	Salles	Sous vigilance	79184	La Mothe-Saint-Héray	79184	La Mothe-Saint-Héray	ZOC 2011
79	79304	Sansais	Sous vigilance	79191	Niort	79191b	Sud Niortais	
79	79306	Saurais	Sous vigilance	79202	Parthenay	79202	Parthenay	
79	79307	Sauzé-Vaussais	fragile	79307	Sauzé-Vaussais	79307	Sauzé-Vaussais	
79	79308	Sciecq	non prioritaire	79191	Niort	79191a	Niort	
79	79309	Scillé	non prioritaire	79179	Moncoutant	79179	Moncoutant	
79	79310	Secondigné-sur-Belle	Sous vigilance	79057	Brioux-sur-Boutonne	79057	Brioux-sur-Boutonne	
79	79311	Secondigny	très fragile	79311	Secondigny	79311	Secondigny	
79	79312	Séigné	Sous vigilance	79057	Brioux-sur-Boutonne	79057	Brioux-sur-Boutonne	
79	79313	Sepvret	non prioritaire	79174	Melle	79174	Melle	ZOC 2011
79	79314	Sompt	non prioritaire	79083	Chef-Boutonne	79083	Chef-Boutonne	
79	79316	Soudan	fragile	79270	Saint-Maixent-l'École	79270	Saint-Maixent-l'École	
79	79318	Soutiers	Sous vigilance	79202	Parthenay	79202	Parthenay	
79	79319	Souvigné	fragile	79270	Saint-Maixent-l'École	79270	Saint-Maixent-l'École	
79	79320	Surin	Sous vigilance	79101	Coulonges-sur-l'Autize	79101	Coulonges-sur-l'Autize	
79	79321	Taizé	fragile	79329	Thouars	79329	Thouars	
79	79322	Le Tallud	Sous vigilance	79202	Parthenay	79202	Parthenay	
79	79325	Tessonnière	Sous vigilance	79005	Airvault	79005	Airvault	
79	79326	Thénezay	Sous vigilance	79005	Airvault	79005	Airvault	
79	79327	Thorigné	très fragile	79061	Celles-sur-Belle	79061	Celles-sur-Belle	
79	79328	Thorigny-sur-le-Mignon	Sous vigilance	79191	Niort	79191b	Sud Niortais	
79	79329	Thouars	fragile	79329	Thouars	79329	Thouars	
79	79330	Tillou	non prioritaire	79083	Chef-Boutonne	79083	Chef-Boutonne	

79	79331	Tourtenay	fragile	79329	Thouars	79329	Thouars	
79	79332	Trayes	très fragile	79311	Secondigny	79311	Secondigny	
79	79333	Ulcot	fragile	79329	Thouars	79329	Thouars	
79	79334	Usseau	Sous vigilance	79191	Niort	79191b	Sud Niortais	ZOC 2011
79	79335	Vallans	Sous vigilance	79191	Niort	79191b	Sud Niortais	
79	79336	Vançais	non prioritaire	79174	Melle	79174	Melle	ZOC 2011
79	79337	Le Vanneau-Irleau	Sous vigilance	79191	Niort	79191b	Sud Niortais	
79	79338	Vanzay	non prioritaire	86082	Couhé	86082	Couhé	ZOC 2011
79	79339	Vasles	Sous vigilance	86294	Vouillé	86294	Vouillé	
79	79340	Vausseroux	Sous vigilance	79202	Parthenay	79202	Parthenay	
79	79341	Vautebis	fragile	79270	Saint-Maixent-l'École	79270	Saint-Maixent-l'École	
79	79342	Vernoux-en-Gâtine	non prioritaire	79179	Moncoutant	79179	Moncoutant	
79	79343	Vernoux-sur-Boutonne	Sous vigilance	79057	Brioux-sur-Boutonne	79057	Brioux-sur-Boutonne	
79	79345	Verruyes	fragile	79270	Saint-Maixent-l'École	79270	Saint-Maixent-l'École	
79	79346	Le Vert	fragile	17024	Aulnay	17024	Aulnay	
79	79347	Viennay	Sous vigilance	79202	Parthenay	79202	Parthenay	
79	79348	Villefollet	Sous vigilance	79057	Brioux-sur-Boutonne	79057	Brioux-sur-Boutonne	
79	79349	Villemain	non prioritaire	79083	Chef-Boutonne	79083	Chef-Boutonne	
79	79350	Villiers-en-Bois	Sous vigilance	79191	Niort	79191b	Sud Niortais	
79	79351	Villiers-en-Plaine	non prioritaire	79191	Niort	79191a	Niort	
79	79352	Villiers-sur-Chizé	Sous vigilance	79057	Brioux-sur-Boutonne	79057	Brioux-sur-Boutonne	
79	79354	Vouhé	Sous vigilance	79202	Parthenay	79202	Parthenay	
79	79355	Vouillé	non prioritaire	79191	Niort	79191a	Niort	
79	79357	Xaintray	Sous vigilance	79101	Coulonges-sur-l'Autize	79101	Coulonges-sur-l'Autize	
86	86001	Adriers	Sous vigilance	86112	L' Isle-Jourdain	86112	L' Isle-Jourdain	
86	86002	Amberre	fragile	86160	Mirebeau	86160	Mirebeau	
86	86003	Anché	non prioritaire	86082	Couhé	86082	Couhé	
86	86004	Angles-sur-l'Anglin	non prioritaire	86207	La Roche-Posay	86207	La Roche-Posay	
86	86005	Angliers	fragile	86137	Loudun	86137	Loudun	
86	86006	Antigny	non prioritaire	86165	Montmorillon	86165	Montmorillon	

86	86007	Antran	non prioritaire	86066	Châtellerault	86066	Châtellerault	
86	86008	Arçay	fragile	86137	Loudun	86137	Loudun	
86	86009	Archigny	non prioritaire	86070	Chauvigny	86070	Chauvigny	
86	86010	Aslonnes	non prioritaire	86293	Vivonne	86293	Vivonne	
86	86011	Asnières-sur-Blour	Sous vigilance	86112	L' Isle-Jourdain	86112	L' Isle-Jourdain	
86	86012	Asnois	Sous vigilance	86078	Civray	86078	Civray	ZOC 2011
86	86013	Aulnay	fragile	86137	Loudun	86137	Loudun	
86	86014	Availles-en-Châtellerault	non prioritaire	86066	Châtellerault	86066	Châtellerault	
86	86015	Availles-Limouzine	très fragile	16106	Confolens	16106	Confolens	
86	86016	Avanton	non prioritaire	86194	Poitiers	86194	Poitiers	
86	86017	Ayron	Sous vigilance	86294	Vouillé	86294	Vouillé	
86	86018	Basses	fragile	86137	Loudun	86137	Loudun	
86	86019	Beaumont	non prioritaire	86194	Poitiers	86194	Poitiers	
86	86020	Bellefonds	non prioritaire	86070	Chauvigny	86070	Chauvigny	
86	86021	Benassay	Sous vigilance	86294	Vouillé	86294	Vouillé	
86	86022	Berrie		49215	Montreuil-Bellay	49215	Montreuil-Bellay	
86	86023	Berthegon	non prioritaire	86128	Lencloître	86128	Lencloître	
86	86024	Béruges	non prioritaire	86194	Poitiers	86194	Poitiers	
86	86025	Béthines		36018	Le Blanc	36018	Le Blanc	
86	86026	Beuxes	fragile	86137	Loudun	86137	Loudun	
86	86027	Biard	non prioritaire	86194	Poitiers	86194	Poitiers	
86	86028	Bignoux	non prioritaire	86194	Poitiers	86194	Poitiers	
86	86029	Blanzay	Sous vigilance	86078	Civray	86078	Civray	ZOC 2011
86	86030	Blaslay	non prioritaire	86177	Neuville-de-Poitou	86177	Neuville-de-Poitou	
86	86031	Bonnes	non prioritaire	86070	Chauvigny	86070	Chauvigny	
86	86032	Bonneuil-Matours	non prioritaire	86066	Châtellerault	86066	Châtellerault	
86	86034	Bouresse	fragile	86140	Lussac-les-Châteaux	86140	Lussac-les-Châteaux	
86	86035	Bourg-Archambault	non prioritaire	86165	Montmorillon	86165	Montmorillon	
86	86036	Bournand	fragile	86137	Loudun	86137	Loudun	
86	86037	Brigueil-le-Chantre	non prioritaire	86165	Montmorillon	86165	Montmorillon	

86	86038	Brion	non prioritaire	86103	Gençay	86103	Gençay	
86	86039	Brux	non prioritaire	86082	Couhé	86082	Couhé	
86	86040	La Bussière	non prioritaire	86070	Chauvigny	86070	Chauvigny	
86	86041	Buxerolles	non prioritaire	86194	Poitiers	86194	Poitiers	
86	86042	Buxeuil		37115	Descartes	37115	Descartes	
86	86043	Ceaux-en-Couhé	non prioritaire	86082	Couhé	86082	Couhé	
86	86044	Ceaux-en-Loudun		37196	Richelieu	37196	Richelieu	
86	86045	Celle-Lévescault	Sous vigilance	86139	Lusignan	86139	Lusignan	
86	86046	Cenon-sur-Vienne	non prioritaire	86066	Châtellerauld	86066	Châtellerauld	
86	86047	Cernay	non prioritaire	86128	Lencloître	86128	Lencloître	
86	86048	Chabournay	non prioritaire	86177	Neuville-de-Poitou	86177	Neuville-de-Poitou	
86	86049	Chalais	fragile	86137	Loudun	86137	Loudun	
86	86050	Chalandray	Sous vigilance	86294	Vouillé	86294	Vouillé	
86	86051	Champagné-le-Sec	Sous vigilance	86078	Civray	86078	Civray	ZOC 2011
86	86052	Champagné-Saint-Hilaire	non prioritaire	86103	Gençay	86103	Gençay	
86	86053	Champigny-le-Sec	fragile	86160	Mirebeau	86160	Mirebeau	
86	86054	Champniers	Sous vigilance	86078	Civray	86078	Civray	ZOC 2011
86	86055	La Chapelle-Bâton	Sous vigilance	86078	Civray	86078	Civray	ZOC 2011
86	86056	La Chapelle-Montreuil	Sous vigilance	86139	Lusignan	86139	Lusignan	
86	86058	La Chapelle-Moulière	non prioritaire	86070	Chauvigny	86070	Chauvigny	
86	86059	Chapelle-Viviers	fragile	86140	Lussac-les-Châteaux	86140	Lussac-les-Châteaux	
86	86060	Charrais	non prioritaire	86177	Neuville-de-Poitou	86177	Neuville-de-Poitou	
86	86061	Charroux	Sous vigilance	86078	Civray	86078	Civray	ZOC 2011
86	86062	Chasseneuil-du-Poitou	non prioritaire	86194	Poitiers	86194	Poitiers	
86	86063	Chatain	Sous vigilance	86078	Civray	86078	Civray	ZOC 2011
86	86064	Château-Garnier	non prioritaire	86103	Gençay	86103	Gençay	
86	86065	Château-Larcher	non prioritaire	86293	Vivonne	86293	Vivonne	
86	86066	Châtellerauld	non prioritaire	86066	Châtellerauld	86066	Châtellerauld	
86	86067	Châtillon	non prioritaire	86082	Couhé	86082	Couhé	
86	86068	Chaunay	non prioritaire	86082	Couhé	86082	Couhé	

86	86069	La Chaussée	fragile	86137	Loudun	86137	Loudun	
86	86070	Chauvigny	non prioritaire	86070	Chauvigny	86070	Chauvigny	
86	86071	Cheneché	non prioritaire	86177	Neuville-de-Poitou	86177	Neuville-de-Poitou	
86	86072	Chenevelles	non prioritaire	86066	Châtellerauld	86066	Châtellerauld	
86	86073	Cherves	Sous vigilance	79005	Airvault	79005	Airvault	
86	86074	Chiré-en-Montreuil	Sous vigilance	86294	Vouillé	86294	Vouillé	
86	86075	Chouppes	fragile	86160	Mirebeau	86160	Mirebeau	
86	86076	Cissé	non prioritaire	86177	Neuville-de-Poitou	86177	Neuville-de-Poitou	
86	86077	Civaux	fragile	86140	Lussac-les-Châteaux	86140	Lussac-les-Châteaux	
86	86078	Civray	Sous vigilance	86078	Civray	86078	Civray	ZOC 2011
86	86079	La Roche-Rigault	fragile	86137	Loudun	86137	Loudun	
86	86080	Cloué	Sous vigilance	86139	Lusignan	86139	Lusignan	
86	86081	Colombiers	non prioritaire	86066	Châtellerauld	86066	Châtellerauld	
86	86082	Couhé	non prioritaire	86082	Couhé	86082	Couhé	
86	86083	Coulombiers	Sous vigilance	86139	Lusignan	86139	Lusignan	
86	86084	Coulonges	non prioritaire	86165	Montmorillon	86165	Montmorillon	
86	86085	Coussay	fragile	86160	Mirebeau	86160	Mirebeau	
86	86086	Coussay-les-Bois	non prioritaire	86207	La Roche-Posay	86207	La Roche-Posay	
86	86087	Craon	Sous vigilance	79005	Airvault	79005	Airvault	
86	86088	Crotelle	non prioritaire	86194	Poitiers	86194	Poitiers	
86	86089	Cuhon	fragile	86160	Mirebeau	86160	Mirebeau	
86	86090	Curçay-sur-Dive	fragile	86137	Loudun	86137	Loudun	
86	86091	Curzay-sur-Vonne	Sous vigilance	86139	Lusignan	86139	Lusignan	
86	86092	Dangé-Saint-Romain		37115	Descartes	37115	Descartes	
86	86093	Dercé		37196	Richelieu	37196	Richelieu	
86	86094	Dienné	non prioritaire	86194	Poitiers	86194	Poitiers	
86	86095	Dissay	non prioritaire	86194	Poitiers	86194	Poitiers	
86	86096	Doussay	non prioritaire	86128	Lençloître	86128	Lençloître	
86	86097	La Ferrière-Airoux	non prioritaire	86103	Gençay	86103	Gençay	
86	86098	Fleix	non prioritaire	86070	Chauvigny	86070	Chauvigny	

86	86099	Fleuré	non prioritaire	86070	Chauvigny	86070	Chauvigny	
86	86100	Fontaine-le-Comte	non prioritaire	86194	Poitiers	86194	Poitiers	
86	86102	Frozes	Sous vigilance	86294	Vouillé	86294	Vouillé	
86	86103	Gençay	non prioritaire	86103	Gençay	86103	Gençay	
86	86104	Genouillé	Sous vigilance	86078	Civray	86078	Civray	ZOC 2011
86	86105	Gizay	non prioritaire	86194	Poitiers	86194	Poitiers	
86	86106	Glénouze	fragile	86137	Loudun	86137	Loudun	
86	86107	Goux	fragile	86140	Lussac-les-Châteaux	86140	Lussac-les-Châteaux	
86	86108	La Grimaudière	Sous vigilance	79005	Airvault	79005	Airvault	
86	86109	Guesnes	fragile	86137	Loudun	86137	Loudun	
86	86110	Haims	non prioritaire	86165	Montmorillon	86165	Montmorillon	
86	86111	Ingrandes	non prioritaire	86066	Châtellerauld	86066	Châtellerauld	
86	86112	L'Isle-Jourdain	Sous vigilance	86112	L' Isle-Jourdain	86112	L' Isle-Jourdain	
86	86113	Iteuil	non prioritaire	86194	Poitiers	86194	Poitiers	
86	86114	Jardres	non prioritaire	86070	Chauvigny	86070	Chauvigny	
86	86115	Jaunay-Clan	non prioritaire	86194	Poitiers	86194	Poitiers	
86	86116	Jazeneuil	Sous vigilance	86139	Lusignan	86139	Lusignan	
86	86117	Jouhet	non prioritaire	86165	Montmorillon	86165	Montmorillon	
86	86118	Journet	non prioritaire	86165	Montmorillon	86165	Montmorillon	
86	86119	Joussé	Sous vigilance	86078	Civray	86078	Civray	ZOC 2011
86	86120	Lathus-Saint-Rémy	non prioritaire	86165	Montmorillon	86165	Montmorillon	
86	86121	Latillé	Sous vigilance	86294	Vouillé	86294	Vouillé	
86	86122	Lauthiers	non prioritaire	86070	Chauvigny	86070	Chauvigny	
86	86123	Lavausseau	Sous vigilance	86294	Vouillé	86294	Vouillé	
86	86124	Lavoux	non prioritaire	86070	Chauvigny	86070	Chauvigny	
86	86125	Leigné-les-Bois	non prioritaire	86207	La Roche-Posay	86207	La Roche-Posay	
86	86126	Leignes-sur-Fontaine	non prioritaire	86070	Chauvigny	86070	Chauvigny	
86	86127	Leigné-sur-Usseau	non prioritaire	86066	Châtellerauld	86066	Châtellerauld	
86	86128	Lencloître	non prioritaire	86128	Lencloître	86128	Lencloître	
86	86129	Lésigny	non prioritaire	86207	La Roche-Posay	86207	La Roche-Posay	

86	86130	Leugny		37115	Descartes	37115	Descartes	
86	86131	Lhonnaizé	fragile	86140	Lussac-les-Châteaux	86140	Lussac-les-Châteaux	
86	86132	Liglet		36018	Le Blanc	36018	Le Blanc	
86	86133	Ligugé	non prioritaire	86194	Poitiers	86194	Poitiers	
86	86134	Linazay	fragile	79307	Sauzé-Vaussais	79307	Sauzé-Vaussais	ZOC 2011
86	86135	Liniers	non prioritaire	86070	Chauvigny	86070	Chauvigny	
86	86136	Lizant	Sous vigilance	86078	Civray	86078	Civray	ZOC 2011
86	86137	Loudun	fragile	86137	Loudun	86137	Loudun	
86	86138	Luchapt	Sous vigilance	86112	L' Isle-Jourdain	86112	L' Isle-Jourdain	
86	86139	Lusignan	Sous vigilance	86139	Lusignan	86139	Lusignan	
86	86140	Lussac-les-Châteaux	fragile	86140	Lussac-les-Châteaux	86140	Lussac-les-Châteaux	
86	86141	Magné	non prioritaire	86103	Gençay	86103	Gençay	
86	86142	Maillé	Sous vigilance	86294	Vouillé	86294	Vouillé	
86	86143	Mairé		37115	Descartes	37115	Descartes	
86	86144	Maisonneuve	Sous vigilance	79005	Airvault	79005	Airvault	
86	86145	Marçay	non prioritaire	86293	Vivonne	86293	Vivonne	
86	86146	Marigny-Brizay	non prioritaire	86194	Poitiers	86194	Poitiers	
86	86147	Marigny-Chemereau	non prioritaire	86293	Vivonne	86293	Vivonne	
86	86148	Marnay	non prioritaire	86103	Gençay	86103	Gençay	
86	86149	Martaizé	fragile	86137	Loudun	86137	Loudun	
86	86150	Massognes	Sous vigilance	79005	Airvault	79005	Airvault	
86	86151	Maulay		37196	Richelieu	37196	Richelieu	
86	86152	Mauprévoir	Sous vigilance	86078	Civray	86078	Civray	ZOC 2011
86	86153	Mazerolles	fragile	86140	Lussac-les-Châteaux	86140	Lussac-les-Châteaux	
86	86154	Mazeuil	fragile	86160	Mirebeau	86160	Mirebeau	
86	86156	Messemé	fragile	86137	Loudun	86137	Loudun	
86	86157	Mignaloux-Beauvoir	non prioritaire	86194	Poitiers	86194	Poitiers	
86	86158	Migné-Auxances	non prioritaire	86194	Poitiers	86194	Poitiers	
86	86159	Millac	Sous vigilance	86112	L' Isle-Jourdain	86112	L' Isle-Jourdain	
86	86160	Mirebeau	fragile	86160	Mirebeau	86160	Mirebeau	

86	86161	Moncontour	Sous vigilance	79005	Airvault	79005	Airvault	
86	86162	Mondion	non prioritaire	86066	Châtellerault	86066	Châtellerault	
86	86163	Montamisé	non prioritaire	86194	Poitiers	86194	Poitiers	
86	86164	Monthoiron	non prioritaire	86066	Châtellerault	86066	Châtellerault	
86	86165	Montmorillon	non prioritaire	86165	Montmorillon	86165	Montmorillon	
86	86166	Montreuil-Bonnin	non prioritaire	86194	Poitiers	86194	Poitiers	
86	86167	Monts-sur-Guesnes		37196	Richelieu	37196	Richelieu	
86	86169	Morton		49215	Montreuil-Bellay	49215	Montreuil-Bellay	
86	86170	Moullismes	fragile	86140	Lussac-les-Châteaux	86140	Lussac-les-Châteaux	
86	86171	Moussac	Sous vigilance	86112	L' Isle-Jourdain	86112	L' Isle-Jourdain	
86	86172	Mouterre-sur-Blourde	Sous vigilance	86112	L' Isle-Jourdain	86112	L' Isle-Jourdain	
86	86173	Mouterre-Silly	fragile	86137	Loudun	86137	Loudun	
86	86174	Naintré	non prioritaire	86066	Châtellerault	86066	Châtellerault	
86	86175	Nalliers		36018	Le Blanc	36018	Le Blanc	
86	86176	Nérignac	Sous vigilance	86112	L' Isle-Jourdain	86112	L' Isle-Jourdain	
86	86177	Neuville-de-Poitou	non prioritaire	86177	Neuville-de-Poitou	86177	Neuville-de-Poitou	
86	86178	Nieuil-l'Espoir	non prioritaire	86194	Poitiers	86194	Poitiers	
86	86180	Nouaillé-Maupertuis	non prioritaire	86194	Poitiers	86194	Poitiers	
86	86181	Nueil-sous-Faye		37196	Richelieu	37196	Richelieu	
86	86182	Orches	non prioritaire	86128	Lencloître	86128	Lencloître	
86	86183	Les Ormes		37115	Descartes	37115	Descartes	
86	86184	Ouzilly	non prioritaire	86128	Lencloître	86128	Lencloître	
86	86186	Oyré	non prioritaire	86066	Châtellerault	86066	Châtellerault	
86	86187	Paizay-le-Sec	non prioritaire	86070	Chauvigny	86070	Chauvigny	
86	86188	Payré	non prioritaire	86082	Couhé	86082	Couhé	
86	86189	Payroux	Sous vigilance	86078	Civray	86078	Civray	ZOC 2011
86	86190	Persac	fragile	86140	Lussac-les-Châteaux	86140	Lussac-les-Châteaux	
86	86191	Pindray	non prioritaire	86165	Montmorillon	86165	Montmorillon	
86	86192	Plaisance	non prioritaire	86165	Montmorillon	86165	Montmorillon	
86	86193	Pleumartin	non prioritaire	86207	La Roche-Posay	86207	La Roche-Posay	

86	86194	Poitiers	non prioritaire	86194	Poitiers	86194	Poitiers	
86	86195	Port-de-Piles		37115	Descartes	37115	Descartes	
86	86196	Pouançay		49215	Montreuil-Bellay	49215	Montreuil-Bellay	
86	86197	Pouant		37196	Richelieu	37196	Richelieu	
86	86198	Pouillé	non prioritaire	86070	Chauvigny	86070	Chauvigny	
86	86200	Pressac	très fragile	16106	Confolens	16106	Confolens	
86	86201	Prinçay		37196	Richelieu	37196	Richelieu	
86	86202	La Puye	non prioritaire	86070	Chauvigny	86070	Chauvigny	
86	86203	Queaux	fragile	86140	Lussac-les-Châteaux	86140	Lussac-les-Châteaux	
86	86204	Quinçay	non prioritaire	86194	Poitiers	86194	Poitiers	
86	86205	Ranton	fragile	86137	Loudun	86137	Loudun	
86	86206	Rasley		49215	Montreuil-Bellay	49215	Montreuil-Bellay	
86	86207	La Roche-Posay	non prioritaire	86207	La Roche-Posay	86207	La Roche-Posay	
86	86208	Le Rochereau	non prioritaire	86177	Neuville-de-Poitou	86177	Neuville-de-Poitou	
86	86209	Roches-Prémarie-Andillé	non prioritaire	86194	Poitiers	86194	Poitiers	
86	86210	Roiffé	fragile	86137	Loudun	86137	Loudun	
86	86211	Romagne	non prioritaire	86082	Couhé	86082	Couhé	
86	86213	Rouillé	Sous vigilance	86139	Lusignan	86139	Lusignan	
86	86214	Saint-Benoît	non prioritaire	86194	Poitiers	86194	Poitiers	
86	86217	Saint-Christophe	non prioritaire	86128	Lencloître	86128	Lencloître	
86	86218	Saint-Clair	fragile	86137	Loudun	86137	Loudun	
86	86219	Saint-Cyr	non prioritaire	86194	Poitiers	86194	Poitiers	
86	86220	Saint-Gaudent	Sous vigilance	86078	Civray	86078	Civray	ZOC 2011
86	86221	Saint-Genest-d'Ambière	non prioritaire	86128	Lencloître	86128	Lencloître	
86	86222	Saint-Georges-lès-Baillargeaux	non prioritaire	86194	Poitiers	86194	Poitiers	
86	86223	Saint-Germain		36018	Le Blanc	36018	Le Blanc	
86	86224	Saint-Gervais-les-Trois-Clochers	non prioritaire	86128	Lencloître	86128	Lencloître	
86	86225	Saint-Jean-de-Sauves	fragile	86160	Mirebeau	86160	Mirebeau	
86	86226	Saint-Julien-l'Ars	non prioritaire	86070	Chauvigny	86070	Chauvigny	

86	86227	Saint-Laon	fragile	86137	Loudun	86137	Loudun	
86	86228	Saint-Laurent-de-Jourdes	non prioritaire	86103	Gençay	86103	Gençay	
86	86229	Saint-Léger-de-Montbrillais		49215	Montreuil-Bellay	49215	Montreuil-Bellay	
86	86230	Saint-Léomer	non prioritaire	86165	Montmorillon	86165	Montmorillon	
86	86231	Saint-Macoux	Sous vigilance	86078	Civray	86078	Civray	ZOC 2011
86	86233	Valdivienne	non prioritaire	86070	Chauvigny	86070	Chauvigny	
86	86234	Saint-Martin-l'Ars	Sous vigilance	86112	L' Isle-Jourdain	86112	L' Isle-Jourdain	
86	86235	Saint-Maurice-la-Clouère	non prioritaire	86103	Gençay	86103	Gençay	
86	86236	Saint-Pierre-de-Maillé	non prioritaire	86207	La Roche-Posay	86207	La Roche-Posay	
86	86237	Saint-Pierre-d'Exideuil	Sous vigilance	86078	Civray	86078	Civray	ZOC 2011
86	86239	Sainte-Radégonde	non prioritaire	86070	Chauvigny	86070	Chauvigny	
86	86241	Saint-Rémy-sur-Creuse		37115	Descartes	37115	Descartes	
86	86242	Saint-Romain	Sous vigilance	86078	Civray	86078	Civray	ZOC 2011
86	86244	Saint-Sauvant	Sous vigilance	86139	Lusignan	86139	Lusignan	
86	86245	Saint-Sauveur	non prioritaire	86066	Châtellerault	86066	Châtellerault	
86	86246	Saint-Savin	non prioritaire	86070	Chauvigny	86070	Chauvigny	
86	86247	Saint-Saviol	Sous vigilance	86078	Civray	86078	Civray	ZOC 2011
86	86248	Saint-Secondin	non prioritaire	86103	Gençay	86103	Gençay	
86	86249	Saires	non prioritaire	86128	Lencloître	86128	Lencloître	
86	86250	Saix		49328	Saumur	49328	Saumur	
86	86252	Sammarçolles	fragile	86137	Loudun	86137	Loudun	
86	86253	Sanxay	Sous vigilance	86139	Lusignan	86139	Lusignan	
86	86254	Saulgé	non prioritaire	86165	Montmorillon	86165	Montmorillon	
86	86255	Savigné	Sous vigilance	86078	Civray	86078	Civray	ZOC 2011
86	86256	Savigny-Lévescault	non prioritaire	86194	Poitiers	86194	Poitiers	
86	86257	Savigny-sous-Faye	non prioritaire	86128	Lencloître	86128	Lencloître	
86	86258	Scorbé-Clairvaux	non prioritaire	86128	Lencloître	86128	Lencloître	
86	86259	Senillé	non prioritaire	86066	Châtellerault	86066	Châtellerault	
86	86260	Sérigny	non prioritaire	86128	Lencloître	86128	Lencloître	
86	86261	Sèvres-Anxaumont	non prioritaire	86194	Poitiers	86194	Poitiers	

86	86262	Sillars	fragile	86140	Lussac-les-Châteaux	86140	Lussac-les-Châteaux	
86	86263	Smarves	non prioritaire	86194	Poitiers	86194	Poitiers	
86	86264	Sommières-du-Clain	non prioritaire	86103	Gençay	86103	Gençay	
86	86265	Sossais	non prioritaire	86128	Lencloître	86128	Lencloître	
86	86266	Surin	Sous vigilance	86078	Civray	86078	Civray	ZOC 2011
86	86268	Tercé	non prioritaire	86070	Chauvigny	86070	Chauvigny	
86	86269	Ternay	fragile	86137	Loudun	86137	Loudun	
86	86270	Thollet	non prioritaire	86165	Montmorillon	86165	Montmorillon	
86	86271	Thurageau	fragile	86160	Mirebeau	86160	Mirebeau	
86	86272	Thuré	non prioritaire	86066	Châtellerault	86066	Châtellerault	
86	86273	La Trimouille	non prioritaire	86165	Montmorillon	86165	Montmorillon	
86	86274	Les Trois-Moutiers	fragile	86137	Loudun	86137	Loudun	
86	86275	Usseau	non prioritaire	86066	Châtellerault	86066	Châtellerault	
86	86276	Usson-du-Poitou	Sous vigilance	86112	L' Isle-Jourdain	86112	L' Isle-Jourdain	
86	86277	Varennes	fragile	86160	Mirebeau	86160	Mirebeau	
86	86278	Vaux	non prioritaire	86082	Couhé	86082	Couhé	
86	86279	Vaux-sur-Vienne	non prioritaire	86066	Châtellerault	86066	Châtellerault	
86	86280	Vellèches		37115	Descartes	37115	Descartes	
86	86281	Vendeuvre-du-Poitou	non prioritaire	86177	Neuville-de-Poitou	86177	Neuville-de-Poitou	
86	86284	Vernon	non prioritaire	86194	Poitiers	86194	Poitiers	
86	86285	Verrières	fragile	86140	Lussac-les-Châteaux	86140	Lussac-les-Châteaux	
86	86286	Verrue	fragile	86160	Mirebeau	86160	Mirebeau	
86	86287	Vézières	fragile	86137	Loudun	86137	Loudun	
86	86288	Vicq-sur-Gartempe	non prioritaire	86207	La Roche-Posay	86207	La Roche-Posay	
86	86289	Le Vigeant	Sous vigilance	86112	L' Isle-Jourdain	86112	L' Isle-Jourdain	
86	86290	La Villedieu-du-Clain	non prioritaire	86194	Poitiers	86194	Poitiers	
86	86291	Villemort	non prioritaire	86165	Montmorillon	86165	Montmorillon	
86	86292	Villiers	Sous vigilance	86294	Vouillé	86294	Vouillé	
86	86293	Vivonne	non prioritaire	86293	Vivonne	86293	Vivonne	
86	86294	Vouillé	Sous vigilance	86294	Vouillé	86294	Vouillé	

86	86295	Voulême	Sous vigilance	86078	Civray	86078	Civray	ZOC 2011
86	86296	Voulon	non prioritaire	86082	Couhé	86082	Couhé	
86	86297	Vouneuil-sous-Biard	non prioritaire	86194	Poitiers	86194	Poitiers	
86	86298	Vouneuil-sur-Vienne	non prioritaire	86066	Châtellerault	86066	Châtellerault	
86	86299	Vouzailles	Sous vigilance	86294	Vouillé	86294	Vouillé	
86	86300	Yversay	non prioritaire	86177	Neuville-de-Poitou	86177	Neuville-de-Poitou	

Liste des communes des zones d'accompagnement prioritaire déterminées par l'ARS en 2014

Par département et bassin de vie

3.2 Les zonages conventionnels

La mise en œuvre des mesures destinées à favoriser une meilleure répartition géographique des professionnels de santé fait l'objet d'un zonage, conformément à l'article L.1434-7 du code de la santé publique.

Ainsi, pour certaines catégories de professionnels de santé, les mesures de régulation de l'offre de soins présentes dans les conventions nationales négociées avec l'Assurance maladie nécessitent l'élaboration de zonages spécifiques.

3.2.1 Le zonage conventionnel des médecins

Par décision nationale, il a été demandé aux ARS d'élaborer un zonage aux fins conventionnelles. La méthode pour désigner les territoires fragiles} reste entièrement du ressort de l'ARS et de ses partenaires, bien que la recommandation soit d'être en cohérence avec le zonage d'accompagnement prioritaire (ZAP) du SROS : le choix a donc été fait de conserver la méthode utilisée pour le ZAP afin que les mesures incitatives aient un impact maximal par leur synergie en territoire. Nous avons toutefois revu le poids des indicateurs afin de maximiser le rôle de la démographie médicale.

En revanche, l'étendue de la couverture (en termes de taille de population) est déterminée nationalement, pour chaque région, en fonction de la densité médicale : pour la région Poitou-Charentes, ce zonage ne peut concerner plus de 7,34% de la population—correspondant au nombre d'habitants exposés à une densité médicale inférieure de 30% à la densité nationale). En contraignant notre méthode de zonage par un indicateur synthétique, à l'aide de la valeur imposée de 7,34%, nous obtenons ce nouveau zonage conventionnel médical opposable : il couvre 128 374 habitants, au sein de 14 bassins de vie.

Méthodologie

Hypothèse sur la part de population concernée par l'identification des zones fragiles

La part maximale de population du Poitou-Charentes vivant dans un bassin de vie dont la densité d'omnipraticiens (hors MEP) est inférieure de 30% ou plus à la densité de France métropolitaine est fixée à 7,20 % : 126 195 habitants pour une population totale régionale de 1 752 708 personnes.

Choix de l'unité géographique

Le bassin de vie est l'unité géographique retenue. C'est celle qui avait été retenue pour les précédents zonages. Cette unité est également celle utilisée dans le zonage d'accompagnement prioritaire du SROS Ambulatoire de la région. Pour les communes hors de la région Poitou-Charentes appartenant à des bassins de vie de la région Poitou-Charentes : la population légale 2008, et toutes les données servant à l'élaboration des critères de ces communes sont prises en compte. Pour les communes de la région appartenant à des bassins de vie d'une autre région que le Poitou-Charentes : la population légales 2008, et toutes les données servant à l'élaboration des critères de ces communes sont exclus de l'élaboration du zonage.

Méthode

Pour chaque bassin de vie, 25 indicateurs sont calculés. A partir de regroupement de ces indicateurs des critères sont élaborés. Pour chacun des critères, selon le résultat obtenu par le bassin de vie, des points, ou bien des bonus/malus sont attribués.

La somme des points et bonus/malus permet d'obtenir un score pour chaque bassin de vie. A partir des scores obtenus, on établit un classement des bassins de vie : plus le score est important plus le bassin de vie est hypothétiquement fragile.

Les indicateurs et les critères

Les indicateurs portent sur 3 thèmes :

- La démographie médicale – 16 indicateurs – 5 critères
 - Le champ couvre les 4 professions de santé dites de proximité : médecin généraliste (y compris MEP), infirmier, masseur-kinésithérapeute, chirurgien-dentiste.
 - Les effectifs, la part des plus de 55 ans, la densité et les installations/cessations de ces professions sont observés.
 - Sources : ERASME Régional au 31/10/2010.
- La population résidente – 5 indicateurs – 2 critères
 - Du fait des bassins débordants, le champ couvre 1 750 081 habitants
 - Les effectifs, les personnes de plus de 60 et 75 ans, et l'évolution de la population sont observés.
 - Source : INSEE – Estimations locales de population – Population légale 2008.
- L'activité médicale – 4 indicateurs – 1 critère
 - Le champ couvre les 4 professions de santé dites de proximité : médecin généraliste (y compris MEP), infirmier, masseur-kinésithérapeute, chirurgien-dentiste.
 - L'activité moyenne par professionnel est observée.
 - Sources : CartoS@nté 2009.

Zonage – travail de simulation pour l'arrêté zonage
 Identification des zones fragiles en ARS Poitou-Charentes

Critères pour le calcul de l'indicateur synthétique	Point(s) attribués	Bonus/Malus	Nb BV Retenu sur le critère
Sur les Professionnels de santé			
Médecins généralistes : %+55ans supérieur à la valeur régionale et la densité inférieure à la densité régionale	2		42
Infirmiers : %+55ans supérieur à la valeur régionale et la densité inférieure à la densité régionale	2		28
Masseurs Kinésithérapeutes : %+55ans supérieur à la valeur régionale et la densité inférieure à la densité régionale	1		35
Chirurgiens Dentistes : %+55ans supérieur à la valeur régionale et la densité inférieure à la densité régionale	1		34
Le solde des cessations-installations au cours des 3 dernières années de professionnel de santé est négatif pour au moins une catégorie hors médecin généraliste		+1	33
Le solde des cessations-installations de professionnels de santé au cours des 3 dernières années des médecins généralistes est négatif		+2	11
Le solde des cessations-installations au cours des 3 dernières années des médecins généralistes est négatif et celui au moins d'une autre catégorie est négatif		+3	28
Sur la Population			
% des -60 ans supérieur à la valeur régionale OU % des +75 ans supérieur à la valeur régionale ET une évolution 2008/1999 de la population supérieure à la valeur régionale	1		14
% des -60 ans ET % des +75 ans inférieurs aux valeurs régionales		-1	27
Nombre d'habitants au Km2 inférieur de 10% à la densité régionale et appartenant au 25% des bassins de vie ayant les plus faibles nombres d'habitants au km2 de la région. Le bassin de vie n'a pas obtenu de malus pour le critère '% des -60 ans ET % des +75 ans inférieurs aux valeurs régionales'.		+2	20
Nombre d'habitants au Km2 supérieur de 10% à la densité régionale		-4	31
Sur l'activité moyenne			
Pour la catégorie Infirmier seule ou avec 1 autre catégorie que médecin généraliste, l'activité moyenne par PS est supérieure de 10% à l'activité moyenne régionale Ou pour la catégorie médecin généraliste seule ou avec 1 autre catégorie que infirmier, l'activité moyenne par PS est supérieure de 10% à l'activité moyenne régionale	1		41
Pour au moins 3 catégories de professionnel de santé, l'activité moyenne par PS est supérieure de 10% à l'activité moyenne régionale. Le score est diminué d'un point si il n'y a eu aucun départ de professionnel (toutes catégories) sur les 3 dernières années dans le bassin de vie.	2	-1	20
Pour les 4 catégories de professionnel de santé, l'activité moyenne par PS est supérieure de 10% à l'activité moyenne régionale. Le score est diminué d'un point si il n'y a eu aucun départ de professionnel (toutes catégories) sur les 3 dernières années dans le bassin de vie.	3	-1	3
Règle sur le seuil de l'indicateur synthétique : >=8 : la zone est ciblée fragile	Population ciblée. (>=8) : 128 614		14

ARS Poitou-Charentes - COSA

Les résultats du zonage conventionnel médical

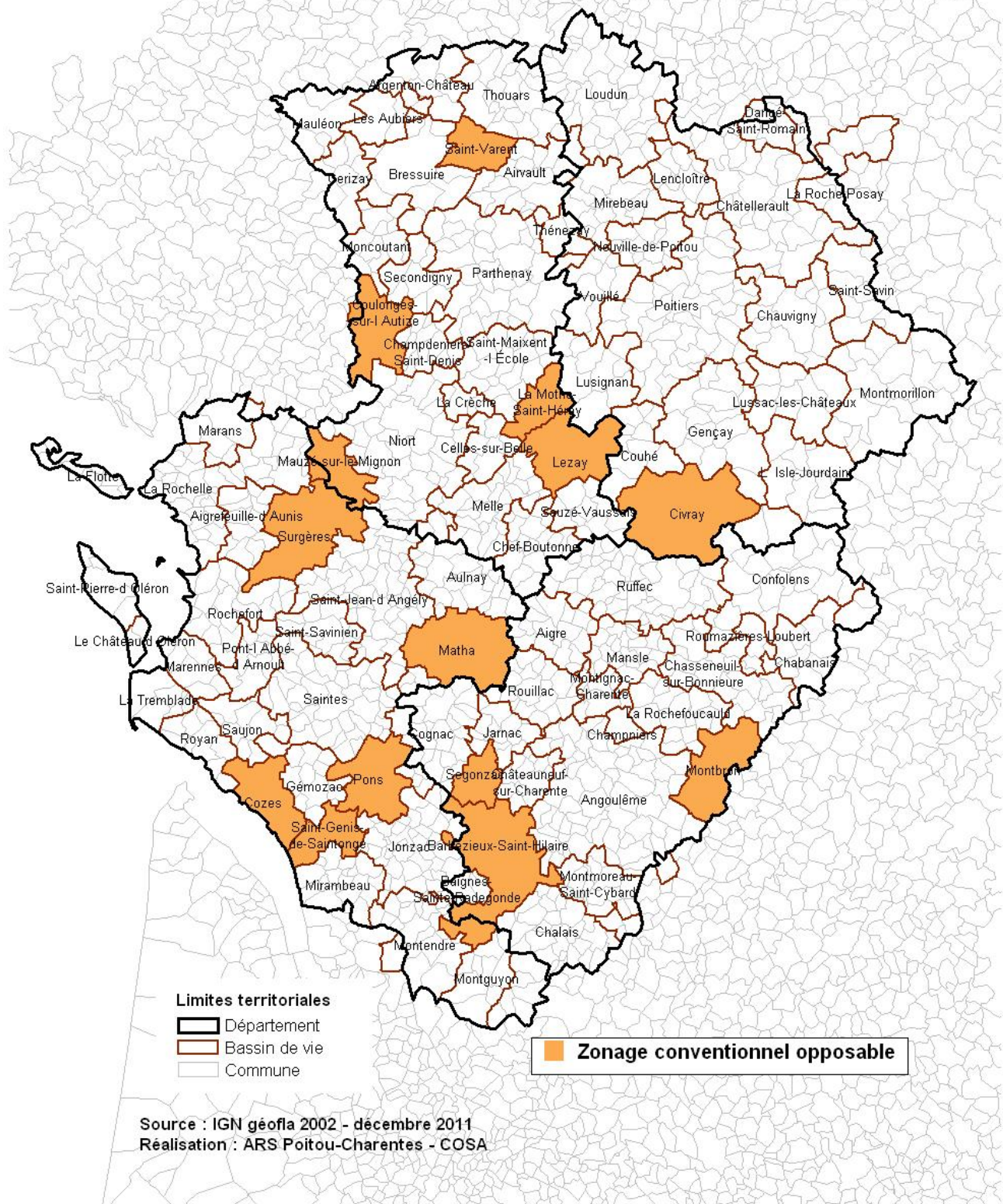
Les bassins de vie ayant un score de 8 et plus sont retenus comme zones fragiles dans le zonage conventionnel des médecins. On dénombre 14 bassins de vie en zone fragile, qui couvrent une population de 128 614 habitants, soit 7,34% de la population régionale. Cette part est légèrement au dessus de la part autorisée (à 2500 résidents prêts). Notons que notre réflexion de départ s'est basée sur l'indicateur CPOM 2008 qui était de 7,90% pour notre région.

Liste des 14 bassins de vie retenus sont :

- Civray
- Surgères
- Segonzac
- Saint-Genis-de-Saintonge
- La Mothe-Saint-Héray
- Barbezieux-Saint-Hilaire
- Lezay
- Matha
- Coulonges-sur-l Autize
- Saint-Varent
- Cozes
- Montbron
- Pons
- Mauzé-sur-le-Mignon

Zonage conventionnel opposable
Poitou-Charentes - unité géographique choisie : bassin de vie

14 zones - 7,34% de la population



Liste des communes situées en zones conventionnelles opposables par bassin de vie

Département	Code commune INSEE	Libellé de la commune	Code bassin de vie	Libellé du bassin de vie
16	16014	Angeduc	16028	Barbezieux-Saint-Hilaire
16	16028	Barbezieux-Saint-Hilaire	16028	Barbezieux-Saint-Hilaire
16	16030	Barret	16028	Barbezieux-Saint-Hilaire
16	16040	Berneuil	16028	Barbezieux-Saint-Hilaire
16	16048	Boisbretteau	16028	Barbezieux-Saint-Hilaire
16	16053	Bors(Canton de Baignes-Sainte-Radegonde)	16028	Barbezieux-Saint-Hilaire
17	17066	Brie-sous-Archiac	16028	Barbezieux-Saint-Hilaire
16	16062	Brie-sous-Barbezieux	16028	Barbezieux-Saint-Hilaire
16	16074	Chalignac	16028	Barbezieux-Saint-Hilaire
16	16079	Chantillac	16028	Barbezieux-Saint-Hilaire
17	17095	Chatenet	16028	Barbezieux-Saint-Hilaire
17	17104	Chevanceaux	16028	Barbezieux-Saint-Hilaire
16	16099	Chillac	16028	Barbezieux-Saint-Hilaire
16	16105	Condéon	16028	Barbezieux-Saint-Hilaire
16	16116	Criteuil-la-Magdeleine	16028	Barbezieux-Saint-Hilaire
16	16118	Deviat	16028	Barbezieux-Saint-Hilaire
16	16160	Guimps	16028	Barbezieux-Saint-Hilaire
16	16176	Lachaise	16028	Barbezieux-Saint-Hilaire
16	16177	Ladiville	16028	Barbezieux-Saint-Hilaire
16	16178	Lagarde-sur-le-Né	16028	Barbezieux-Saint-Hilaire
16	16179	Lamérac	16028	Barbezieux-Saint-Hilaire
16	16224	Montchaude	16028	Barbezieux-Saint-Hilaire
16	16247	Nonville	16028	Barbezieux-Saint-Hilaire
16	16251	Oriolles	16028	Barbezieux-Saint-Hilaire
16	16267	Poullignac	16028	Barbezieux-Saint-Hilaire
16	16276	Reignac	16028	Barbezieux-Saint-Hilaire
16	16301	Saint-Aulais-la-Chapelle	16028	Barbezieux-Saint-Hilaire
16	16303	Saint-Bonnet	16028	Barbezieux-Saint-Hilaire
17	17319	Sainte-Colombe	16028	Barbezieux-Saint-Hilaire
16	16338	Saint-Médard	16028	Barbezieux-Saint-Hilaire
17	17378	Saint-Palais-de-Négrignac	16028	Barbezieux-Saint-Hilaire
16	16342	Saint-Palais-du-Né	16028	Barbezieux-Saint-Hilaire
16	16360	Salles-de-Barbezieux	16028	Barbezieux-Saint-Hilaire
16	16386	Touzac	16028	Barbezieux-Saint-Hilaire
16	16405	Vignolles	16028	Barbezieux-Saint-Hilaire
16	16417	Viville	16028	Barbezieux-Saint-Hilaire

16	16084	Charras	16223	Montbron
16	16124	Écuras	16223	Montbron
16	16135	Eymouthiers	16223	Montbron
16	16137	Feuillade	16223	Montbron
16	16158	Grassac	16223	Montbron
16	16203	Mainzac	16223	Montbron
16	16211	Marthon	16223	Montbron
16	16223	Montbron	16223	Montbron
16	16250	Orgedeuil	16223	Montbron
16	16290	Rouzède	16223	Montbron
16	16323	Saint-Germain-de-Montbron	16223	Montbron
16	16353	Saint-Sornin	16223	Montbron
16	16372	Souffrignac	16223	Montbron
16	16421	Vouthon	16223	Montbron
16	16010	Ambleville	16366	Segonzac
16	16171	Juillac-le-Coq	16366	Segonzac
16	16186	Lignières-Sonneville	16366	Segonzac
16	16202	Mainxe	16366	Segonzac
16	16343	Saint-Preuil	16366	Segonzac
16	16366	Segonzac	16366	Segonzac
16	16399	Verrières	16366	Segonzac
17	17015	Arces	17131	Cozes
17	17034	Barzan	17131	Cozes
17	17060	Boutenac-Touvent	17131	Cozes
17	17068	Brie-sous-Mortagne	17131	Cozes
17	17098	Chenac-Saint-Seurin-d Uzet	17131	Cozes
17	17131	Cozes	17131	Cozes
17	17152	Épargnes	17131	Cozes
17	17160	Floirac	17131	Cozes
17	17183	Grézac	17131	Cozes
17	17248	Mortagne-sur-Gironde	17131	Cozes
17	17392	Saint-Romain-sur-Gironde	17131	Cozes
17	17425	Semussac	17131	Cozes
17	17437	Talmont-sur-Gironde	17131	Cozes
17	17442	Thaims	17131	Cozes
17	17023	Aujac	17224	Matha
17	17025	Aumagne	17224	Matha
17	17026	Authon-Ébéon	17224	Matha
17	17029	Bagnizeau	17224	Matha
17	17031	Ballans	17224	Matha
17	17035	Bazauges	17224	Matha
17	17037	Beauvais-sur-Matha	17224	Matha

17	17048	Blanzac-lès-Matha	17224	Matha
17	17062	Bresdon	17224	Matha
17	17067	Brie-sous-Matha	17224	Matha
17	17126	Courcerac	17224	Matha
17	17135	Cressé	17224	Matha
17	17176	Gibourne	17224	Matha
17	17180	Gourvillette	17224	Matha
17	17188	Haimps	17224	Matha
17	17071	La Brousse	17224	Matha
17	17177	Le Gicq	17224	Matha
17	17451	Les Touches-de-Périgny	17224	Matha
17	17212	Louznac	17224	Matha
17	17217	Macqueville	17224	Matha
17	17223	Massac	17224	Matha
17	17224	Matha	17224	Matha
17	17239	Mons	17224	Matha
17	17261	Neuvicq-le-Château	17224	Matha
17	17290	Prignac	17224	Matha
17	17377	Saint-Ouen	17224	Matha
17	17427	Siecq	17224	Matha
17	17428	Sonnac	17224	Matha
17	17446	Thors	17224	Matha
17	17027	Avy	17283	Pons
17	17039	Belluire	17283	Pons
17	17047	Biron	17283	Pons
17	17056	Bougneau	17283	Pons
17	17069	Brives-sur-Charente	17283	Pons
17	17078	Chadenac	17283	Pons
17	17115	Colombiers	17283	Pons
17	17145	Échebrune	17283	Pons
17	17159	Fléac-sur-Seugne	17283	Pons
17	17220	Marignac	17283	Pons
17	17227	Mazerolles	17283	Pons
17	17242	Montils	17283	Pons
17	17273	Pérignac	17283	Pons
17	17283	Pons	17283	Pons
17	17354	Saint-Léger	17283	Pons
17	17388	Saint-Quantin-de-Rançanne	17283	Pons
17	17398	Saint-Seurin-de-Palenne	17283	Pons
17	17469	Villars-en-Pons	17283	Pons
17	17050	Bois	17331	Saint-Genis-de-Saintonge
17	17084	Champagnolles	17331	Saint-Genis-de-Saintonge

17	17210	Lorignac	17331	Saint-Genis-de-Saintonge
17	17279	Plassac	17331	Saint-Genis-de-Saintonge
17	17325	Saint-Dizant-du-Gua	17331	Saint-Genis-de-Saintonge
17	17328	Saint-Fort-sur-Gironde	17331	Saint-Genis-de-Saintonge
17	17331	Saint-Genis-de-Saintonge	17331	Saint-Genis-de-Saintonge
17	17379	Saint-Palais-de-Phiolin	17331	Saint-Genis-de-Saintonge
17	17063	Breuil-la-Réorte	17434	Surgères
17	17080	Chambon	17434	Surgères
17	17103	Chervettes	17434	Surgères
17	17174	Genouillé	17434	Surgères
17	17221	Marsais	17434	Surgères
17	17253	Muron	17434	Surgères
17	17272	Péré	17434	Surgères
17	17293	Puyravault	17434	Surgères
17	17327	Saint-Félix	17434	Surgères
17	17338	Saint-Georges-du-Bois	17434	Surgères
17	17340	Saint-Germain-de-Marencennes	17434	Surgères
17	17352	Saint-Laurent-de-la-Barrière	17434	Surgères
17	17359	Saint-Mard	17434	Surgères
17	17382	Saint-Pierre-d Amilly	17434	Surgères
17	17394	Saint-Saturnin-du-Bois	17434	Surgères
17	17434	Surgères	17434	Surgères
17	17457	Vandré	17434	Surgères
17	17482	Vouhé	17434	Surgères
79	79012	Ardin	79101	Coulonges-sur-I Autize
79	79032	Béceleuf	79101	Coulonges-sur-I Autize
79	79101	Coulonges-sur-I Autize	79101	Coulonges-sur-I Autize
79	79117	Faye-sur-Ardin	79101	Coulonges-sur-I Autize
85	85087	Faymoreau	79101	Coulonges-sur-I Autize
79	79119	Fenioux	79101	Coulonges-sur-I Autize
79	79077	La Chapelle-Thireuil	79101	Coulonges-sur-I Autize
79	79059	Le Busseau	79101	Coulonges-sur-I Autize
79	79223	Puihardy	79101	Coulonges-sur-I Autize
79	79263	Saint-Laurs	79101	Coulonges-sur-I Autize
79	79269	Saint-Maixent-de-Beugné	79101	Coulonges-sur-I Autize
79	79290	Saint-Pompain	79101	Coulonges-sur-I Autize
79	79084	Chenay	79148	Lezay
79	79087	Chey	79148	Lezay
79	79148	Lezay	79148	Lezay
79	79177	Messé	79148	Lezay
79	79205	Pers	79148	Lezay
79	79230	Rom	79148	Lezay

79	79243	Saint-Coutant	79148	Lezay
79	79297	Sainte-Soline	79148	Lezay
79	79301	Saint-Vincent-la-Châtre	79148	Lezay
79	79313	Sepvret	79148	Lezay
79	79336	Vançais	79148	Lezay
79	79338	Vanzay	79148	Lezay
17	17132	Cramchaban	79170	Mauzé-sur-le-Mignon
79	79229	La Rochénard	79170	Mauzé-sur-le-Mignon
79	79046	Le Bourdet	79170	Mauzé-sur-le-Mignon
79	79170	Mauzé-sur-le-Mignon	79170	Mauzé-sur-le-Mignon
79	79219	Priaires	79170	Mauzé-sur-le-Mignon
79	79220	Prin-Deyrançon	79170	Mauzé-sur-le-Mignon
79	79254	Saint-Georges-de-Rex	79170	Mauzé-sur-le-Mignon
79	79257	Saint-Hilaire-la-Palud	79170	Mauzé-sur-le-Mignon
79	79334	Usseau	79170	Mauzé-sur-le-Mignon
79	79023	Avon	79184	La Mothe-Saint-Héray
79	79042	Bougon	79184	La Mothe-Saint-Héray
79	79115	Exoudun	79184	La Mothe-Saint-Héray
79	79098	La Couarde	79184	La Mothe-Saint-Héray
79	79184	La Mothe-Saint-Héray	79184	La Mothe-Saint-Héray
79	79201	Pamproux	79184	La Mothe-Saint-Héray
79	79303	Salles	79184	La Mothe-Saint-Héray
79	79102	Coulonges-Thouarsais	79299	Saint-Varent
79	79131	Geay	79299	Saint-Varent
79	79134	Glénay	79299	Saint-Varent
79	79159	Luché-Thouarsais	79299	Saint-Varent
79	79209	Pierrefitte	79299	Saint-Varent
79	79250	Sainte-Gemme	79299	Saint-Varent
79	79299	Saint-Varent	79299	Saint-Varent
86	86012	Asnois	86078	Civray
86	86029	Blanzay	86078	Civray
86	86051	Champagné-le-Sec	86078	Civray
86	86054	Champniers	86078	Civray
86	86061	Charroux	86078	Civray
86	86063	Chatain	86078	Civray
86	86078	Civray	86078	Civray
86	86104	Genouillé	86078	Civray
86	86119	Joussé	86078	Civray
86	86055	La Chapelle-Bâton	86078	Civray
86	86134	Linazay	86078	Civray
86	86136	Lizant	86078	Civray
86	86152	Mauprévoir	86078	Civray

86	86189	Payroux	86078	Civray
86	86220	Saint-Gaudent	86078	Civray
86	86231	Saint-Macoux	86078	Civray
86	86237	Saint-Pierre-d Exideuil	86078	Civray
86	86242	Saint-Romain	86078	Civray
86	86247	Saint-Saviol	86078	Civray
86	86255	Savigné	86078	Civray
86	86266	Surin	86078	Civray
86	86295	Voulême	86078	Civray

3.2.2 Le zonage des infirmières libérales

L'avenant 3 de la convention nationale des infirmières libérales prévoit les mesures suivantes en matière de régulation de la démographie :

- des mesures d'incitation à l'installation et au maintien en exercice dans les zones « très sous-dotées » ;
- un accès au conventionnement conditionné, dans les zones « sur-dotées », à la cessation d'activité définitive d'une autre infirmière ;
- un exercice libéral sous convention est soumis à aucune condition particulière dans les autres zones.

La méthodologie de classification des zones relatives aux infirmiers libéraux en cinq niveaux de dotation est définie à l'annexe II de l'arrêté du 21 décembre 2011 relatif aux dispositions applicables à la détermination des zones prévues à l'article L.1434-7 du code de la santé publique.

Le zonage repose sur les bassins de vie⁴ et les « pseudo-cantons »⁵ et tient compte de critères liés aux besoins et à l'offre de soins (structure de la population, densité d'infirmières, activité et déplacements réalisés par les infirmières).

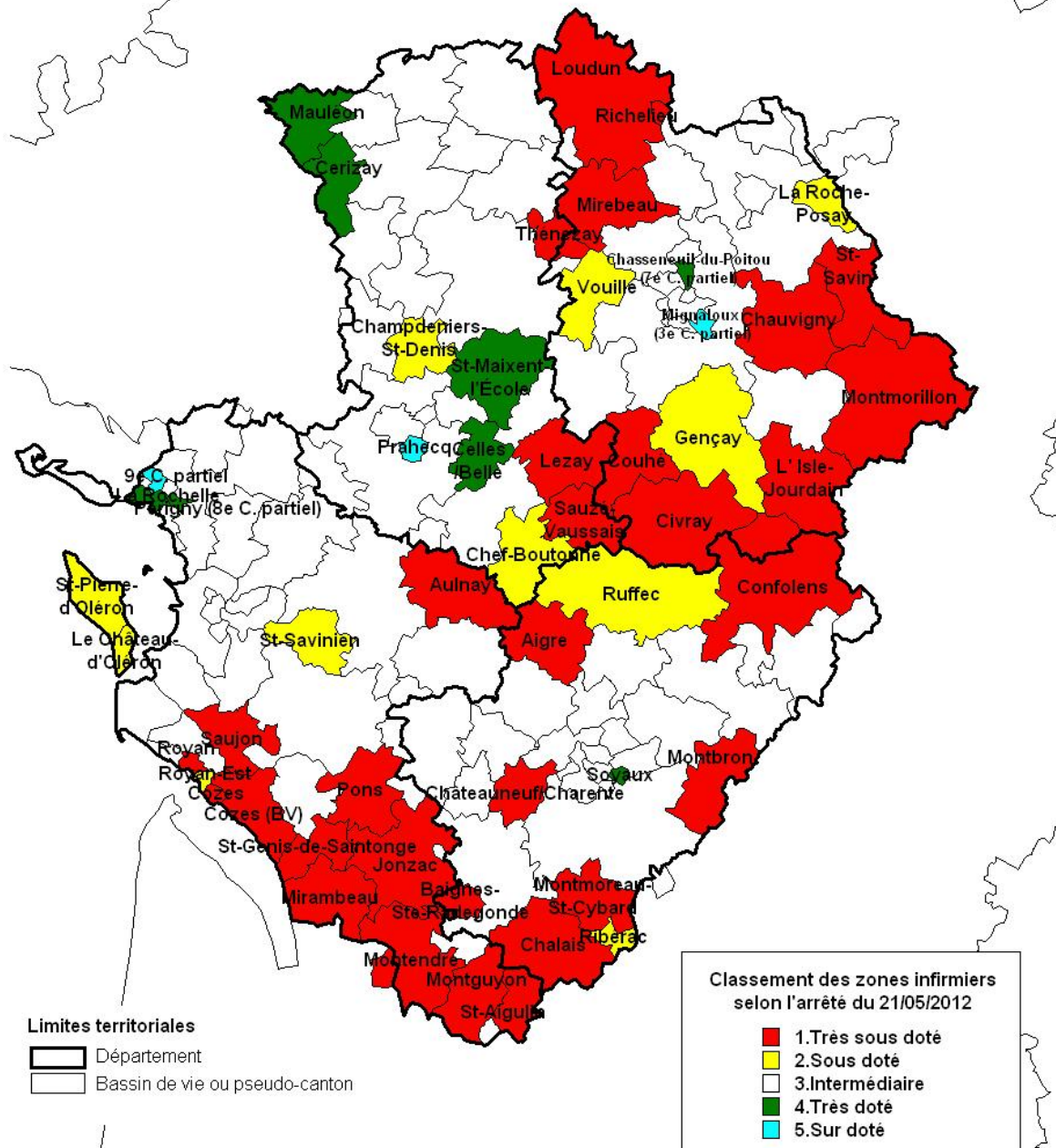
La carte suivante illustre le zonage résultant de l'application de cette méthodologie et de la concertation avec les représentants des infirmières libérales :

La carte suivante illustre le zonage résultant de l'application de cette méthodologie et de la concertation avec les représentants des infirmières libérales :

⁴ Le découpage de la France « en bassins de vie » a été réalisé pour faciliter la compréhension de la structuration du territoire de la France métropolitaine et mieux qualifier l'espace à dominante rurale. Le bassin de vie est le plus petit territoire sur lequel les habitants ont accès à la fois aux équipements de la vie courante et à l'emploi.

⁵ A la différence du canton administratif, le « Canton-ou-ville » ou pseudo-canton est un regroupement d'une ou plusieurs communes entières. Dans les agglomérations urbaines, chaque canton administratif comprend en général une partie de la commune principale et éventuellement une ou plusieurs communes périphériques. Dans ce cas, l'INSEE considère la commune principale, entière, comme un pseudo-canton unique et distinct. Pour la ou les communes périphériques, le pseudo-canton considéré est alors identique au canton administratif amputé de la fraction de la commune principale que comprend le vrai canton. Le pseudo-canton correspond donc à un canton administratif partiel.

Zonage infirmier :
classement des bassins de vie et des pseudo-cantons
par niveau de dotation en infirmiers libéraux



Source : Arrêté du directeur général de l'ARS du 21/05/2012

Réalisation : ARS Poitou-Charentes

avril 2012 - IGN Géofla 2002

Liste des zones de mise en œuvre des mesures destinées à favoriser une meilleure répartition territoriale des infirmiers libéraux.

A) Zones très sous dotées

Bassin de vie ou pseudo canton		commune	
Code (*) (**)	Libellé	Code	Libellé
16005	Aigre	16005	Aigre
16005	Aigre	16008	Ambérac
16005	Aigre	16027	Barbezières
16005	Aigre	16042	Bessé
16005	Aigre	16081	La Chapelle
16005	Aigre	16122	Ébréon
16005	Aigre	16144	Fouqueure
16005	Aigre	16155	Les Gours
16005	Aigre	16185	Ligné
16005	Aigre	16194	Lupsault
16005	Aigre	16207	Marcillac-Lanville
16005	Aigre	16221	Mons
16005	Aigre	16248	Oradour
16005	Aigre	16275	Ranville-Breuillaud
16005	Aigre	16317	Saint-Fraigne
16005	Aigre	16390	Tusson
16005	Aigre	16397	Verdille
16005	Aigre	16411	Villejésus
16025	Baignes-Sainte-Radegonde	16025	Baignes-Sainte-Radegonde
16025	Baignes-Sainte-Radegonde	16380	Le Tâtre
16025	Baignes-Sainte-Radegonde	16384	Touvérac
16025	Baignes-Sainte-Radegonde	17061	Bran
16073	Chalais	16020	Aubeterre-sur-Dronne
16073	Chalais	16029	Bardenac
16073	Chalais	16034	Bazac
16073	Chalais	16037	Bellon
16073	Chalais	16049	Bonnes
16073	Chalais	16063	Brie-sous-Chalais
16073	Chalais	16066	Brossac
16073	Chalais	16073	Chalais
16073	Chalais	16091	Châtignac
16073	Chalais	16112	Courlac
16073	Chalais	16117	Curac
16073	Chalais	16130	Les Essards
16073	Chalais	16161	Guizengeard
16073	Chalais	16180	Laprade
16073	Chalais	16215	Médillac
16073	Chalais	16222	Montboyer
16073	Chalais	16252	Orival
16073	Chalais	16256	Passirac
16073	Chalais	16279	Rioux-Martin
16073	Chalais	16284	Rouffiac

Bassin de vie ou pseudo canton		commune	
Code (*) (**)	Libellé	Code	Libellé
16073	Chalais	16302	Saint-Avit
16073	Chalais	16315	Saint-Félix
16073	Chalais	16331	Saint-Laurent-des-Combes
16073	Chalais	16346	Saint-Quentin-de-Chalais
16073	Chalais	16347	Saint-Romain
16073	Chalais	16354	Sainte-Souline
16073	Chalais	16357	Saint-Vallier
16073	Chalais	16365	Sauvignac
16073	Chalais	16424	Yviers
16090	Châteauneuf-sur-Charente	16013	Angeac-Charente
16090	Châteauneuf-sur-Charente	16045	Birac
16090	Châteauneuf-sur-Charente	16050	Bonneuil
16090	Châteauneuf-sur-Charente	16057	Bouteville
16090	Châteauneuf-sur-Charente	16077	Champmillon
16090	Châteauneuf-sur-Charente	16090	Châteauneuf-sur-Charente
16090	Châteauneuf-sur-Charente	16129	Éraille
16090	Châteauneuf-sur-Charente	16204	Malaville
16090	Châteauneuf-sur-Charente	16233	Mosnac
16090	Châteauneuf-sur-Charente	16297	Graves-Saint-Amant
16090	Châteauneuf-sur-Charente	16351	Saint-Simeux
16090	Châteauneuf-sur-Charente	16352	Saint-Simon
16090	Châteauneuf-sur-Charente	16402	Vibrac
16106	Confolens	16001	Abzac
16106	Confolens	16007	Alloue
16106	Confolens	16009	Ambernac
16106	Confolens	16016	Ansac-sur-Vienne
16106	Confolens	16065	Brillac
16106	Confolens	16106	Confolens
16106	Confolens	16128	Épenède
16106	Confolens	16131	Esse
16106	Confolens	16157	Le Grand-Madieu
16106	Confolens	16164	Hiesse
16106	Confolens	16181	Lessac
16106	Confolens	16182	Lesterps
16106	Confolens	16205	Manot
16106	Confolens	16249	Oradour-Fanais
16106	Confolens	16264	Pleuville
16106	Confolens	16306	Saint-Christophe
16106	Confolens	16308	Saint-Claud
16106	Confolens	16322	Saint-Germain-de-Confolens
16106	Confolens	16329	Saint-Laurent-de-Céris
16106	Confolens	16337	Saint-Maurice-des-Lions
16106	Confolens	86015	Availles-Limouzine
16106	Confolens	86200	Pressac
16223	Montbron	16084	Charras
16223	Montbron	16124	Écuras
16223	Montbron	16135	Eymouthiers
16223	Montbron	16137	Feuillade
16223	Montbron	16158	Grassac

Bassin de vie ou pseudo canton		commune	
Code (*) (**)	Libellé	Code	Libellé
16223	Montbron	16203	Mainzac
16223	Montbron	16211	Marthon
16223	Montbron	16223	Montbron
16223	Montbron	16250	Orgedeuil
16223	Montbron	16290	Rouzède
16223	Montbron	16323	Saint-Germain-de-Montbron
16223	Montbron	16353	Saint-Sornin
16223	Montbron	16372	Souffrignac
16223	Montbron	16421	Vouthon
16230	Montmoreau-Saint-Cybard	16004	Aignes-et-Puypéroux
16230	Montmoreau-Saint-Cybard	16052	Bors(Canton de Montmoreau-Saint-Cybard)
16230	Montmoreau-Saint-Cybard	16111	Courgeac
16230	Montmoreau-Saint-Cybard	16170	Juignac
16230	Montmoreau-Saint-Cybard	16227	Montignac-le-Coq
16230	Montmoreau-Saint-Cybard	16230	Montmoreau-Saint-Cybard
16230	Montmoreau-Saint-Cybard	16246	Nonac
16230	Montmoreau-Saint-Cybard	16254	Palluaud
16230	Montmoreau-Saint-Cybard	16294	Saint-Amant
16230	Montmoreau-Saint-Cybard	16314	Saint-Eutrope
16230	Montmoreau-Saint-Cybard	16328	Saint-Laurent-de-Belzagot
16230	Montmoreau-Saint-Cybard	16334	Saint-Martial
16230	Montmoreau-Saint-Cybard	16362	Salles-Lavalette
17024	Aulnay	17024	Aulnay
17024	Aulnay	17049	Blanzay-sur-Boutonne
17024	Aulnay	17101	Cherbonnières
17024	Aulnay	17105	Chives
17024	Aulnay	17117	Contré
17024	Aulnay	17138	Dampierre-sur-Boutonne
17024	Aulnay	17149	Les Éduts
17024	Aulnay	17162	Fontaine-Chalendray
17024	Aulnay	17206	Loiré-sur-Nie
17024	Aulnay	17257	Néré
17024	Aulnay	17268	Nuailly-sur-Boutonne
17024	Aulnay	17271	Pailly
17024	Aulnay	17301	Romazières
17024	Aulnay	17334	Saint-Georges-de-Longuepierre
17024	Aulnay	17358	Saint-Mandé-sur-Brédoire
17024	Aulnay	17367	Saint-Martin-de-Juillers
17024	Aulnay	17416	Saignes
17024	Aulnay	17422	Seigné
17024	Aulnay	17471	La Villedieu
17024	Aulnay	17473	Villemorin
17024	Aulnay	17477	Villiers-Couture
17024	Aulnay	17478	Vinax
1708	COZES	17230	Meschers-sur-Gironde
17131	Cozes	17015	Arces
17131	Cozes	17034	Barzan
17131	Cozes	17060	Boutenac-Touvent
17131	Cozes	17068	Brie-sous-Mortagne

Bassin de vie ou pseudo canton		commune	
Code (*) (**)	Libellé	Code	Libellé
17131	Cozes	17098	Chenac-Saint-Seurin-d Uzet
17131	Cozes	17131	Cozes
17131	Cozes	17152	Épargnes
17131	Cozes	17160	Floirac
17131	Cozes	17183	Grézac
17131	Cozes	17248	Mortagne-sur-Gironde
17131	Cozes	17392	Saint-Romain-sur-Gironde
17131	Cozes	17425	Semussac
17131	Cozes	17437	Talmont-sur-Gironde
17131	Cozes	17442	Thaims
17197	Jonzac	17002	Agudelle
17197	Jonzac	17006	Allas-Champagne
17197	Jonzac	17016	Archiac
17197	Jonzac	17020	Arthenac
17197	Jonzac	17082	Champagnac
17197	Jonzac	17096	Chaunac
17197	Jonzac	17106	Cierzac
17197	Jonzac	17108	Clam
17197	Jonzac	17111	Clion
17197	Jonzac	17163	Fontaines-d Ozillac
17197	Jonzac	17175	Germignac
17197	Jonzac	17187	Guitinières
17197	Jonzac	17192	Jarnac-Champagne
17197	Jonzac	17197	Jonzac
17197	Jonzac	17204	Léoville
17197	Jonzac	17215	Lussac
17197	Jonzac	17233	Meux
17197	Jonzac	17238	Moings
17197	Jonzac	17249	Mortiers
17197	Jonzac	17250	Mosnac
17197	Jonzac	17258	Neuillac
17197	Jonzac	17259	Neulles
17197	Jonzac	17270	Ozillac
17197	Jonzac	17295	Réaux
17197	Jonzac	17316	Saint-Ciers-Champagne
17197	Jonzac	17326	Saint-Eugène
17197	Jonzac	17332	Saint-Georges-Antignac
17197	Jonzac	17339	Saint-Germain-de-Lusignan
17197	Jonzac	17341	Saint-Germain-de-Vibrac
17197	Jonzac	17343	Saint-Grégoire-d Ardennes
17197	Jonzac	17345	Saint-Hilaire-du-Bois
17197	Jonzac	17355	Sainte-Lheurine
17197	Jonzac	17357	Saint-Maigrin
17197	Jonzac	17363	Saint-Martial-de-Vitaterne
17197	Jonzac	17371	Saint-Maurice-de-Tavernole
17197	Jonzac	17372	Saint-Médard
17197	Jonzac	17402	Saint-Sigismond-de-Clermont
17197	Jonzac	17403	Saint-Simon-de-Bordes
17197	Jonzac	17417	Salignac-de-Mirambeau

Bassin de vie ou pseudo canton		commune	
Code (*) (**)	Libellé	Code	Libellé
17197	Jonzac	17458	Vanzac
17197	Jonzac	17468	Vibrac
17197	Jonzac	17476	Villexavier
17236	Mirambeau	17005	Allas-Bocage
17236	Mirambeau	17052	Boisredon
17236	Mirambeau	17116	Conzac
17236	Mirambeau	17236	Mirambeau
17236	Mirambeau	17263	Nieul-le-Virouil
17236	Mirambeau	17312	Saint-Bonnet-sur-Gironde
17236	Mirambeau	17317	Saint-Ciers-du-Taillon
17236	Mirambeau	17324	Saint-Dizant-du-Bois
17236	Mirambeau	17335	Saint-Georges-des-Agoûts
17236	Mirambeau	17362	Saint-Martial-de-Mirambeau
17236	Mirambeau	17390	Sainte-Ramée
17236	Mirambeau	17405	Saint-Sorlin-de-Conac
17236	Mirambeau	17410	Saint-Thomas-de-Conac
17236	Mirambeau	17423	Semillac
17236	Mirambeau	17424	Semoussac
17236	Mirambeau	17430	Soubran
17240	Montendre	17038	Bedenac
17240	Montendre	17074	Bussac-Forêt
17240	Montendre	17081	Chamouillac
17240	Montendre	17092	Chartuzac
17240	Montendre	17099	Chepniers
17240	Montendre	17118	Corignac
17240	Montendre	17129	Courpignac
17240	Montendre	17130	Coux
17240	Montendre	17156	Expiremont
17240	Montendre	17199	Jussas
17240	Montendre	17229	Mérignac
17240	Montendre	17231	Messac
17240	Montendre	17240	Montendre
17240	Montendre	17243	Montlieu-la-Garde
17240	Montendre	17276	Le Pin
17240	Montendre	17281	Polignac
17240	Montendre	17282	Pommiers-Moulons
17240	Montendre	17287	Pouillac
17240	Montendre	17305	Rouffignac
17240	Montendre	17432	Souméras
17240	Montendre	17433	Sousmoulins
17240	Montendre	17454	Tugéras-Saint-Maurice
17240	Montendre	33151	Donnezac
17241	Montguyon	17054	Boesse-et-Martron
17241	Montguyon	17077	Cercoux
17241	Montguyon	17110	Clérac
17241	Montguyon	17167	Le Fouilloux
17241	Montguyon	17241	Montguyon
17241	Montguyon	17260	Neuicq
17241	Montguyon	17269	Orignolles

Bassin de vie ou pseudo canton		commune	
Code (*) (**)	Libellé	Code	Libellé
17241	Montguyon	17365	Saint-Martin-d Ary
17241	Montguyon	17386	Saint-Pierre-du-Palais
17283	Pons	17027	Avy
17283	Pons	17039	Belluire
17283	Pons	17047	Biron
17283	Pons	17056	Bougneau
17283	Pons	17069	Brives-sur-Charente
17283	Pons	17078	Chadenac
17283	Pons	17115	Colombiers
17283	Pons	17145	Échebrune
17283	Pons	17159	Fléac-sur-Seugne
17283	Pons	17220	Marignac
17283	Pons	17227	Mazerolles
17283	Pons	17242	Montils
17283	Pons	17273	Pérignac
17283	Pons	17283	Pons
17283	Pons	17354	Saint-Léger
17283	Pons	17388	Saint-Quantin-de-Rançanne
17283	Pons	17398	Saint-Seurin-de-Palenne
17283	Pons	17469	Villars-en-Pons
1796	ROYAN	17306	Royan
17331	Saint-Genis-de-Saintonge	17050	Bois
17331	Saint-Genis-de-Saintonge	17084	Champagnolles
17331	Saint-Genis-de-Saintonge	17210	Lorignac
17331	Saint-Genis-de-Saintonge	17279	Plassac
17331	Saint-Genis-de-Saintonge	17325	Saint-Dizant-du-Gua
17331	Saint-Genis-de-Saintonge	17328	Saint-Fort-sur-Gironde
17331	Saint-Genis-de-Saintonge	17331	Saint-Genis-de-Saintonge
17331	Saint-Genis-de-Saintonge	17379	Saint-Palais-de-Phiolin
17421	Saujon	17097	Le Chay
17421	Saujon	17119	Corme-Écluse
17421	Saujon	17151	L Éguille
17421	Saujon	17185	Le Gua
17421	Saujon	17255	Nancras
17421	Saujon	17278	Pisany
17421	Saujon	17307	Sablanceaux
17421	Saujon	17393	Saint-Romain-de-Benet
17421	Saujon	17421	Saujon
17421	Saujon	17445	Thézac
79148	Lezay	79084	Chenay
79148	Lezay	79087	Chey
79148	Lezay	79148	Lezay
79148	Lezay	79177	Messé
79148	Lezay	79205	Pers
79148	Lezay	79230	Rom
79148	Lezay	79243	Saint-Coutant
79148	Lezay	79297	Sainte-Soline
79148	Lezay	79301	Saint-Vincent-la-Châtre
79148	Lezay	79313	Sepvret

Bassin de vie ou pseudo canton		commune	
Code (*) (**)	Libellé	Code	Libellé
79148	Lezay	79336	Vançais
79148	Lezay	79338	Vanzay
79307	Sauzé-Vaussais	79006	Les Alleuds
79307	Sauzé-Vaussais	79060	Caunay
79307	Sauzé-Vaussais	79074	La Chapelle-Pouilloux
79307	Sauzé-Vaussais	79095	Clussais-la-Pommeraiie
79307	Sauzé-Vaussais	79150	Limalonges
79307	Sauzé-Vaussais	79152	Lorigné
79307	Sauzé-Vaussais	79163	Mairé-Levescault
79307	Sauzé-Vaussais	79175	Melleran
79307	Sauzé-Vaussais	79180	Montalembert
79307	Sauzé-Vaussais	79212	Pliboux
79307	Sauzé-Vaussais	79307	Sauzé-Vaussais
79326	Thénezay	79108	Doux
79326	Thénezay	79218	Pressigny
79326	Thénezay	79326	Thénezay
79326	Thénezay	86073	Cherves
86070	Chauvigny	86031	Bonnes
86070	Chauvigny	86058	La Chapelle-Moulière
86070	Chauvigny	86059	Chapelle-Viviers
86070	Chauvigny	86070	Chauvigny
86070	Chauvigny	86098	Fleix
86070	Chauvigny	86114	Jardres
86070	Chauvigny	86122	Lauthiers
86070	Chauvigny	86126	Leignes-sur-Fontaine
86070	Chauvigny	86187	Paizay-le-Sec
86070	Chauvigny	86198	Pouillé
86070	Chauvigny	86202	La Puye
86070	Chauvigny	86233	Valdivienne
86070	Chauvigny	86239	Sainte-Radégonde
86070	Chauvigny	86268	Tercé
86078	Civray	86012	Asnois
86078	Civray	86029	Blanzay
86078	Civray	86051	Champagné-le-Sec
86078	Civray	86054	Champniers
86078	Civray	86055	La Chapelle-Bâton
86078	Civray	86061	Charroux
86078	Civray	86063	Chatain
86078	Civray	86078	Civray
86078	Civray	86104	Genouillé
86078	Civray	86119	Joussé
86078	Civray	86134	Linazay
86078	Civray	86136	Lizant
86078	Civray	86152	Mauprévoir
86078	Civray	86189	Payroux
86078	Civray	86220	Saint-Gaudent
86078	Civray	86231	Saint-Macoux
86078	Civray	86237	Saint-Pierre-d Exideuil
86078	Civray	86242	Saint-Romain

Bassin de vie ou pseudo canton		commune	
Code (*) (**)	Libellé	Code	Libellé
86078	Civray	86247	Saint-Saviol
86078	Civray	86255	Savigné
86078	Civray	86266	Surin
86078	Civray	86295	Voulême
86082	Couhé	86003	Anché
86082	Couhé	86039	Brux
86082	Couhé	86043	Ceaux-en-Couhé
86082	Couhé	86067	Châtillon
86082	Couhé	86068	Chaunay
86082	Couhé	86082	Couhé
86082	Couhé	86188	Payré
86082	Couhé	86211	Romagne
86082	Couhé	86278	Vaux
86082	Couhé	86296	Voulon
86112	L' Isle-Jourdain	86001	Adriers
86112	L' Isle-Jourdain	86011	Asnières-sur-Blour
86112	L' Isle-Jourdain	86112	L' Isle-Jourdain
86112	L' Isle-Jourdain	86138	Luchapt
86112	L' Isle-Jourdain	86159	Millac
86112	L' Isle-Jourdain	86171	Moussac
86112	L' Isle-Jourdain	86172	Mouterre-sur-Blourde
86112	L' Isle-Jourdain	86176	Nérignac
86112	L' Isle-Jourdain	86203	Queaux
86112	L' Isle-Jourdain	86289	Le Vigeant
86137	Loudun	86005	Angliers
86137	Loudun	86008	Arçay
86137	Loudun	86013	Aulnay
86137	Loudun	86018	Basses
86137	Loudun	86022	Berrie
86137	Loudun	86026	Beuxes
86137	Loudun	86036	Bournand
86137	Loudun	86044	Ceaux-en-Loudun
86137	Loudun	86049	Chalais
86137	Loudun	86069	La Chaussée
86137	Loudun	86079	La Roche-Rigault
86137	Loudun	86090	Curçay-sur-Dive
86137	Loudun	86093	Dercé
86137	Loudun	86106	Glénouze
86137	Loudun	86109	Guesnes
86137	Loudun	86137	Loudun
86137	Loudun	86149	Martaizé
86137	Loudun	86151	Maulay
86137	Loudun	86156	Messemé
86137	Loudun	86167	Monts-sur-Guesnes
86137	Loudun	86169	Morton
86137	Loudun	86173	Mouterre-Silly
86137	Loudun	86196	Pouançay
86137	Loudun	86197	Pouant
86137	Loudun	86201	Prinçay

Bassin de vie ou pseudo canton		commune	
Code (*) (**)	Libellé	Code	Libellé
86137	Loudun	86205	Ranton
86137	Loudun	86206	Raslay
86137	Loudun	86210	Roiffé
86137	Loudun	86218	Saint-Clair
86137	Loudun	86227	Saint-Laon
86137	Loudun	86229	Saint-Léger-de-Montbrillais
86137	Loudun	86249	Saires
86137	Loudun	86250	Saix
86137	Loudun	86252	Sammarçolles
86137	Loudun	86269	Ternay
86137	Loudun	86274	Les Trois-Moutiers
86137	Loudun	86286	Verrue
86137	Loudun	86287	Vézières
86160	Mirebeau	86002	Amberre
86160	Mirebeau	86075	Chouppes
86160	Mirebeau	86085	Coussay
86160	Mirebeau	86087	Craon
86160	Mirebeau	86089	Cuhon
86160	Mirebeau	86108	La Grimaudière
86160	Mirebeau	86144	Maisonneuve
86160	Mirebeau	86150	Massognes
86160	Mirebeau	86154	Mazeuil
86160	Mirebeau	86160	Mirebeau
86160	Mirebeau	86225	Saint-Jean-de-Sauves
86160	Mirebeau	86271	Thurageau
86160	Mirebeau	86277	Varennes
86160	Mirebeau	86299	Vouzailles
86165	Montmorillon	86035	Bourg-Archambault
86165	Montmorillon	86037	Brigueil-le-Chantre
86165	Montmorillon	86084	Coulonges
86165	Montmorillon	86110	Haims
86165	Montmorillon	86117	Jouhet
86165	Montmorillon	86118	Journet
86165	Montmorillon	86120	Lathus-Saint-Rémy
86165	Montmorillon	86132	Liglet
86165	Montmorillon	86165	Montmorillon
86165	Montmorillon	86170	Moulismes
86165	Montmorillon	86191	Pindray
86165	Montmorillon	86192	Plaisance
86165	Montmorillon	86230	Saint-Léomer
86165	Montmorillon	86254	Saulgé
86165	Montmorillon	86270	Thollet
86165	Montmorillon	86273	La Trimouille
86246	Saint-Savin	86004	Angles-sur-l'Anglin
86246	Saint-Savin	86006	Antigny
86246	Saint-Savin	86025	Béthines
86246	Saint-Savin	86040	La Bussière
86246	Saint-Savin	86175	Nalliers
86246	Saint-Savin	86223	Saint-Germain

Bassin de vie ou pseudo canton		commune	
Code (*) (**)	Libellé	Code	Libellé
86246	Saint-Savin	86236	Saint-Pierre-de-Maillé
86246	Saint-Savin	86246	Saint-Savin
86246	Saint-Savin	86291	Villemort

* pour le bassin de vie, le n° INSEE (à 5 chiffres) est celui de la commune la plus peuplée du bassin de vie

** le pseudo-canton (n° 4 chiffres) correspond à une partie d'agglomération de + 30 000 hab.

B) Zones sous dotées

Bassin de vie ou pseudo canton		commune	
Code (*) (**)	Libellé	Code	Libellé
16292	Ruffec	16002	Les Adjots
16292	Ruffec	16023	Aunac
16292	Ruffec	16031	Barro
16292	Ruffec	16038	Benest
16292	Ruffec	16039	Bernac
16292	Ruffec	16044	Bioussac
16292	Ruffec	16054	Le Bouchage
16292	Ruffec	16059	Brettes
16292	Ruffec	16076	Champagne-Mouton
16292	Ruffec	16083	Charmé
16292	Ruffec	16087	Chassiecq
16292	Ruffec	16094	Chenommet
16292	Ruffec	16095	Chenon
16292	Ruffec	16098	La Chèvrerie
16292	Ruffec	16104	Condac
16292	Ruffec	16110	Courcôme
16292	Ruffec	16114	Couture
16292	Ruffec	16127	Empuré
16292	Ruffec	16136	La Faye
16292	Ruffec	16142	La Forêt-de-Tessé
16292	Ruffec	16189	Londigny
16292	Ruffec	16190	Longré
16292	Ruffec	16191	Lonnes
16292	Ruffec	16197	La Magdeleine
16292	Ruffec	16229	Montjean
16292	Ruffec	16242	Nanteuil-en-Vallée
16292	Ruffec	16253	Paizay-Naudouin-Embourie
16292	Ruffec	16268	Poursac
16292	Ruffec	16273	Raix
16292	Ruffec	16292	Ruffec
16292	Ruffec	16310	Saint-Coutant
16292	Ruffec	16321	Saint-Georges
16292	Ruffec	16325	Saint-Gourson
16292	Ruffec	16335	Saint-Martin-du-Clocher
16292	Ruffec	16356	Saint-Sulpice-de-Ruffec
16292	Ruffec	16361	Salles-de-Villefagnan

Bassin de vie ou pseudo canton		commune	
Code (*) (**)	Libellé	Code	Libellé
16292	Ruffec	16373	Souvigné
16292	Ruffec	16378	Taizé-Aizie
16292	Ruffec	16381	Theil-Rabier
16292	Ruffec	16389	Turgon
16292	Ruffec	16391	Tuzie
16292	Ruffec	16400	Verteuil-sur-Charente
16292	Ruffec	16403	Le Vieux-Cérier
16292	Ruffec	16404	Vieux-Ruffec
16292	Ruffec	16409	Villefagnan
16292	Ruffec	16410	Villegats
16292	Ruffec	16413	Villiers-le-Roux
17093	Château-d'Oléron	17093	Le Château-d Oléron
17093	Château-d'Oléron	17411	Saint-Trojan-les-Bains
17093	Château-d'Oléron	17485	Le Grand-Village-Plage
1725	ROYAN EST	17333	Saint-Georges-de-Didonne
17385	Saint-Pierre-d'Oléron	17140	Dolus-d Oléron
17385	Saint-Pierre-d'Oléron	17323	Saint-Denis-d Oléron
17385	Saint-Pierre-d'Oléron	17337	Saint-Georges-d Oléron
17385	Saint-Pierre-d'Oléron	17385	Saint-Pierre-d Oléron
17385	Saint-Pierre-d'Oléron	17486	La Brée-les-Bains
17397	Saint-Savinien	17011	Annepont
17397	Saint-Savinien	17017	Archingeay
17397	Saint-Savinien	17053	Bords
17397	Saint-Savinien	17085	Champdolent
17397	Saint-Savinien	17134	Crazannes
17397	Saint-Savinien	17157	Fenioux
17397	Saint-Savinien	17181	Grandjean
17397	Saint-Savinien	17252	Le Mung
17397	Saint-Savinien	17266	Les Nouillers
17397	Saint-Savinien	17397	Saint-Savinien
17397	Saint-Savinien	17435	Taillant
17397	Saint-Savinien	17436	Taillebourg
79066	Champdeniers-Saint-Denis	79066	Champdeniers-Saint-Denis
79066	Champdeniers-Saint-Denis	79070	La Chapelle-Bâton
79066	Champdeniers-Saint-Denis	79104	Cours
79066	Champdeniers-Saint-Denis	79133	Germond-Rouvre
79066	Champdeniers-Saint-Denis	79139	Les Groseillers
79066	Champdeniers-Saint-Denis	79200	Pamplie
79066	Champdeniers-Saint-Denis	79241	Saint-Christophe-sur-Roc
79066	Champdeniers-Saint-Denis	79271	Saint-Marc-la-Lande
79066	Champdeniers-Saint-Denis	79284	Sainte-Ouene
79066	Champdeniers-Saint-Denis	79320	Surin
79066	Champdeniers-Saint-Denis	79357	Xaintray
79083	Chef-Boutonne	79011	Ardilleux
79083	Chef-Boutonne	79018	Aubigné
79083	Chef-Boutonne	79027	La Bataille
79083	Chef-Boutonne	79045	Bouin
79083	Chef-Boutonne	79083	Chef-Boutonne
79083	Chef-Boutonne	79106	Couture-d Argenson

Bassin de vie ou pseudo canton		commune	
Code (*) (**)	Libellé	Code	Libellé
79083	Chef-Boutonne	79107	Crézières
79083	Chef-Boutonne	79122	Fontenille-Saint-Martin-d Entraigues
79083	Chef-Boutonne	79136	Gournay-Loizé
79083	Chef-Boutonne	79140	Hanc
79083	Chef-Boutonne	79153	Loubigné
79083	Chef-Boutonne	79154	Loubillé
79083	Chef-Boutonne	79158	Luché-sur-Brioux
79083	Chef-Boutonne	79211	Pioussay
79083	Chef-Boutonne	79330	Tillou
79083	Chef-Boutonne	79349	Villemain
86103	Gençay	86038	Brion
86103	Gençay	86052	Champagné-Saint-Hilaire
86103	Gençay	86064	Château-Garnier
86103	Gençay	86097	La Ferrière-Airoux
86103	Gençay	86103	Gençay
86103	Gençay	86105	Gizay
86103	Gençay	86141	Magné
86103	Gençay	86148	Marnay
86103	Gençay	86228	Saint-Laurent-de-Jourdes
86103	Gençay	86234	Saint-Martin-l Ars
86103	Gençay	86235	Saint-Maurice-la-Clouère
86103	Gençay	86248	Saint-Secondin
86103	Gençay	86264	Sommières-du-Clain
86103	Gençay	86276	Usson-du-Poitou
86103	Gençay	86284	Vernon
86207	La Roche-Posay	86086	Coussay-les-Bois
86207	La Roche-Posay	86129	Lésigny
86207	La Roche-Posay	86207	La Roche-Posay
86294	Vouillé	86017	Ayron
86294	Vouillé	86021	Benassay
86294	Vouillé	86074	Chiré-en-Montreuil
86294	Vouillé	86102	Frozes
86294	Vouillé	86121	Latillé
86294	Vouillé	86123	Lavausseau
86294	Vouillé	86142	Maillé
86294	Vouillé	86294	Vouillé

* pour le bassin de vie, le n° INSEE (à 5 chiffres) est celui de la commune la plus peuplée du bassin de vie

** le pseudo-canton (n° 4 chiffres) correspond à une partie d'agglomération de + 30 000 hab.

C) Zones intermédiaires

Bassin de vie ou pseudo canton		commune	
Code (*) (**)	Libellé	Code	Libellé
16015	Angoulême	16019	Asnières-sur-Nouère
16015	Angoulême	16021	Aubeville
16015	Angoulême	16026	Balzac

Bassin de vie ou pseudo canton		commune	
Code (*) (**)	Libellé	Code	Libellé
16015	Angoulême	16036	Bécheresse
16015	Angoulême	16041	Bessac
16015	Angoulême	16046	Blanzac-Porcheresse
16015	Angoulême	16047	Blanzaguet-Saint-Cybard
16015	Angoulême	16055	Bouëx
16015	Angoulême	16072	Chadurie
16015	Angoulême	16075	Champagne-Vigny
16015	Angoulême	16082	Charmant
16015	Angoulême	16092	Chavenat
16015	Angoulême	16093	Chazelles
16015	Angoulême	16101	Claix
16015	Angoulême	16103	Combiers
16015	Angoulême	16115	Cressac-Saint-Genis
16015	Angoulême	16119	Dignac
16015	Angoulême	16120	Dirac
16015	Angoulême	16121	Douzat
16015	Angoulême	16125	Édon
16015	Angoulême	16133	Étriac
16015	Angoulême	16143	Fouquebrune
16015	Angoulême	16146	Garat
16015	Angoulême	16147	Gardes-le-Pontaroux
16015	Angoulême	16162	Gurat
16015	Angoulême	16163	Hiersac
16015	Angoulême	16172	Juillaguet
16015	Angoulême	16175	Jurignac
16015	Angoulême	16198	Magnac-Lavalette-Villars
16015	Angoulême	16201	Mainfonds
16015	Angoulême	16234	Moulidars
16015	Angoulême	16236	Mouthiers-sur-Boême
16015	Angoulême	16257	Péreuil
16015	Angoulême	16258	Pérignac
16015	Angoulême	16263	Plassac-Rouffiac
16015	Angoulême	16283	Ronsenac
16015	Angoulême	16285	Rougnac
16015	Angoulême	16287	Roulet-Saint-Estèphe
16015	Angoulême	16332	Saint-Léger
16015	Angoulême	16348	Saint-Saturnin
16015	Angoulême	16368	Sers
16015	Angoulême	16370	Sireuil
16015	Angoulême	16382	Torsac
16015	Angoulême	16394	Vaux-Lavalette
16015	Angoulême	16408	Villebois-Lavalette
16015	Angoulême	16415	Vindelle
16015	Angoulême	16418	Voeuil-et-Giget
16015	Angoulême	16420	Voulgézac
16015	Angoulême	16422	Vouzan
16015	Angoulême	24097	Champagne-et-Fontaine
1698	ANGOULEME	16015	Angoulême
16028	Barbezieux-Saint-Hilaire	16014	Angeduc

Bassin de vie ou pseudo canton		commune	
Code (*) (**)	Libellé	Code	Libellé
16028	Barbezieux-Saint-Hilaire	16028	Barbezieux-Saint-Hilaire
16028	Barbezieux-Saint-Hilaire	16030	Barret
16028	Barbezieux-Saint-Hilaire	16040	Berneuil
16028	Barbezieux-Saint-Hilaire	16048	Boisbretteau
16028	Barbezieux-Saint-Hilaire	16053	Bors(Canton de Baignes-Sainte-Radegonde)
16028	Barbezieux-Saint-Hilaire	16062	Brie-sous-Barbezieux
16028	Barbezieux-Saint-Hilaire	16074	Chalignac
16028	Barbezieux-Saint-Hilaire	16079	Chantillac
16028	Barbezieux-Saint-Hilaire	16099	Chillac
16028	Barbezieux-Saint-Hilaire	16105	Condéon
16028	Barbezieux-Saint-Hilaire	16116	Criteuil-la-Magdeleine
16028	Barbezieux-Saint-Hilaire	16118	Deviat
16028	Barbezieux-Saint-Hilaire	16160	Guimps
16028	Barbezieux-Saint-Hilaire	16176	Lachaise
16028	Barbezieux-Saint-Hilaire	16177	Ladiville
16028	Barbezieux-Saint-Hilaire	16178	Lagarde-sur-le-Né
16028	Barbezieux-Saint-Hilaire	16179	Lamérac
16028	Barbezieux-Saint-Hilaire	16224	Montchaude
16028	Barbezieux-Saint-Hilaire	16247	Nonaville
16028	Barbezieux-Saint-Hilaire	16251	Oriolles
16028	Barbezieux-Saint-Hilaire	16267	Poullignac
16028	Barbezieux-Saint-Hilaire	16276	Reignac
16028	Barbezieux-Saint-Hilaire	16301	Saint-Aulais-la-Chapelle
16028	Barbezieux-Saint-Hilaire	16303	Saint-Bonnet
16028	Barbezieux-Saint-Hilaire	16338	Saint-Médard
16028	Barbezieux-Saint-Hilaire	16342	Saint-Palais-du-Né
16028	Barbezieux-Saint-Hilaire	16360	Salles-de-Barbezieux
16028	Barbezieux-Saint-Hilaire	16386	Touzac
16028	Barbezieux-Saint-Hilaire	16405	Vignolles
16028	Barbezieux-Saint-Hilaire	16417	Viville
16028	Barbezieux-Saint-Hilaire	17066	Brie-sous-Archiac
16028	Barbezieux-Saint-Hilaire	17095	Chatenet
16028	Barbezieux-Saint-Hilaire	17104	Chevanceaux
16028	Barbezieux-Saint-Hilaire	17319	Sainte-Colombe
16028	Barbezieux-Saint-Hilaire	17378	Saint-Palais-de-Négrignac
16070	Chabanais	16070	Chabanais
16070	Chabanais	16071	Chabrac
16070	Chabanais	16086	Chassenon
16070	Chabanais	16100	Chirac
16070	Chabanais	16132	Étagnac
16070	Chabanais	16134	Exideuil
16070	Chabanais	16270	Pressignac
16070	Chabanais	16345	Saint-Quentin-sur-Charente
16070	Chabanais	16363	Saulgond
16070	Chabanais	16376	Suris
16070	Chabanais	16398	Verneuil
16078	Champniers	16078	Champniers
16085	Chasseneuil-sur-Bonnieure	16035	Beaulieu-sur-Sonnette
16085	Chasseneuil-sur-Bonnieure	16068	Cellefrouin

Bassin de vie ou pseudo canton		commune	
Code (*) (**)	Libellé	Code	Libellé
16085	Chasseneuil-sur-Bonnieure	16085	Chasseneuil-sur-Bonnieure
16085	Chasseneuil-sur-Bonnieure	16096	Cherves-Châtelars
16085	Chasseneuil-sur-Bonnieure	16183	Lésignac-Durand
16085	Chasseneuil-sur-Bonnieure	16188	Le Lindois
16085	Chasseneuil-sur-Bonnieure	16195	Lussac
16085	Chasseneuil-sur-Bonnieure	16212	Massignac
16085	Chasseneuil-sur-Bonnieure	16213	Mazerolles
16085	Chasseneuil-sur-Bonnieure	16225	Montemboeuf
16085	Chasseneuil-sur-Bonnieure	16239	Mouzon
16085	Chasseneuil-sur-Bonnieure	16245	Nieuil
16085	Chasseneuil-sur-Bonnieure	16255	Parzac
16085	Chasseneuil-sur-Bonnieure	16261	Les Pins
16085	Chasseneuil-sur-Bonnieure	16289	Roussines
16085	Chasseneuil-sur-Bonnieure	16309	Sainte-Colombe
16085	Chasseneuil-sur-Bonnieure	16336	Saint-Mary
16085	Chasseneuil-sur-Bonnieure	16364	Sauvagnac
16085	Chasseneuil-sur-Bonnieure	16375	Suaux
16085	Chasseneuil-sur-Bonnieure	16377	La Tâche
16085	Chasseneuil-sur-Bonnieure	16396	Ventouse
16085	Chasseneuil-sur-Bonnieure	16416	Vitrac-Saint-Vincent
16102	Cognac	16012	Angeac-Champagne
16102	Cognac	16018	Ars
16102	Cognac	16058	Boutiers-Saint-Trojan
16102	Cognac	16060	Bréville
16102	Cognac	16089	Châteaubernard
16102	Cognac	16097	Cherves-Richemont
16102	Cognac	16102	Cognac
16102	Cognac	16150	Gensac-la-Pallue
16102	Cognac	16151	Genté
16102	Cognac	16152	Gimeux
16102	Cognac	16169	Javrezac
16102	Cognac	16193	Louzac-Saint-André
16102	Cognac	16217	Merpins
16102	Cognac	16218	Mesnac
16102	Cognac	16243	Nercillac
16102	Cognac	16277	Réparsac
16102	Cognac	16304	Saint-Brice
16102	Cognac	16316	Saint-Fort-sur-le-Né
16102	Cognac	16330	Saint-Laurent-de-Cognac
16102	Cognac	16349	Sainte-Sévère
16102	Cognac	16355	Saint-Sulpice-de-Cognac
16102	Cognac	16359	Salles-d Angles
16102	Cognac	17072	Burie
16102	Cognac	17076	Celles
16102	Cognac	17100	Chérac
16102	Cognac	17122	Coulonges
16102	Cognac	17209	Lonzac
16102	Cognac	17235	Migron
16102	Cognac	17364	Saint-Martial-sur-Né

Bassin de vie ou pseudo canton		commune	
Code (*) (**)	Libellé	Code	Libellé
16102	Cognac	17418	Salignac-sur-Charente
16102	Cognac	17426	Le Seure
16102	Cognac	17470	Villars-les-Bois
1630	LA COURONNE	16113	La Couronne
1630	LA COURONNE	16138	Fléac
1630	LA COURONNE	16244	Nersac
1630	LA COURONNE	16271	Puymoyen
1630	LA COURONNE	16341	Saint-Michel
1635	GOND-PONTOUVRE	16154	Gond-Pontouvre
1635	GOND-PONTOUVRE	16358	Saint-Yrieix-sur-Charente
1616	HIERSAC	16187	Linars
1616	HIERSAC	16388	Trois-Palis
16167	Jarnac	16032	Bassac
16167	Jarnac	16056	Bourg-Charente
16167	Jarnac	16088	Chassors
16167	Jarnac	16139	Fleurac
16167	Jarnac	16145	Foussignac
16167	Jarnac	16153	Gondeville
16167	Jarnac	16165	Houlette
16167	Jarnac	16167	Jarnac
16167	Jarnac	16174	Julienne
16167	Jarnac	16216	Mérignac
16167	Jarnac	16220	Les Métairies
16167	Jarnac	16340	Saint-Même-les-Carières
16167	Jarnac	16369	Sigogne
16167	Jarnac	16387	Triac-Lautrait
16192	Roumazières-Loubert	16149	Genouillac
16192	Roumazières-Loubert	16192	Roumazières-Loubert
16192	Roumazières-Loubert	16214	Mazières
16192	Roumazières-Loubert	16259	La Péruse
16206	Mansle	16024	Aussac-Vadalle
16206	Mansle	16033	Bayers
16206	Mansle	16069	Cellettes
16206	Mansle	16140	Fontclaireau
16206	Mansle	16141	Fontenille
16206	Mansle	16173	Juillé
16206	Mansle	16184	Lichères
16206	Mansle	16196	Luxé
16206	Mansle	16200	Maine-de-Boixe
16206	Mansle	16206	Mansle
16206	Mansle	16237	Mouton
16206	Mansle	16238	Moutonneau
16206	Mansle	16241	Nanclars
16206	Mansle	16272	Puyréaux
16206	Mansle	16296	Saint-Amant-de-Bonnieure
16206	Mansle	16300	Saint-Angeau
16206	Mansle	16307	Saint-Ciers-sur-Bonnieure
16206	Mansle	16318	Saint-Front
16206	Mansle	16326	Saint-Groux

Bassin de vie ou pseudo canton		commune	
Code (*) (**)	Libellé	Code	Libellé
16206	Mansle	16383	Tourriers
16206	Mansle	16392	Valence
16206	Mansle	16401	Vervant
16206	Mansle	16414	Villognon
16206	Mansle	16423	Xambes
16226	Montignac-Charente	16011	Anais
16226	Montignac-Charente	16108	Coulonges
16226	Montignac-Charente	16210	Marsac
16226	Montignac-Charente	16226	Montignac-Charente
16226	Montignac-Charente	16295	Saint-Amant-de-Boixe
16226	Montignac-Charente	16393	Vars
16226	Montignac-Charente	16412	Villejoubert
16226	Montignac-Charente	16419	Vouharte
16281	Rochefoucauld	16003	Agris
16281	Rochefoucauld	16061	Brie
16281	Rochefoucauld	16067	Bunzac
16281	Rochefoucauld	16107	Coulgens
16281	Rochefoucauld	16168	Jauldes
16281	Rochefoucauld	16209	Marillac-le-Franc
16281	Rochefoucauld	16269	Pranzac
16281	Rochefoucauld	16274	Rancogne
16281	Rochefoucauld	16280	Rivières
16281	Rochefoucauld	16281	La Rochefoucauld
16281	Rochefoucauld	16282	La Rochette
16281	Rochefoucauld	16293	Saint-Adjutory
16281	Rochefoucauld	16344	Saint-Projet-Saint-Constant
16281	Rochefoucauld	16379	Taponnat-Fleurignac
16281	Rochefoucauld	16406	Vilhonneur
16281	Rochefoucauld	16425	Yvrac-et-Malleyrand
16286	Rouillac	16017	Anville
16286	Rouillac	16043	Bignac
16286	Rouillac	16051	Bonneville
16286	Rouillac	16109	Courbillac
16286	Rouillac	16123	Échallat
16286	Rouillac	16148	Genac
16286	Rouillac	16156	Gourville
16286	Rouillac	16208	Mareuil
16286	Rouillac	16228	Montigné
16286	Rouillac	16262	Plaizac
16286	Rouillac	16286	Rouillac
16286	Rouillac	16298	Saint-Amant-de-Nouère
16286	Rouillac	16312	Saint-Cybardeaux
16286	Rouillac	16320	Saint-Genis-d Hiersac
16286	Rouillac	16339	Auge-Saint-Médard
16286	Rouillac	16371	Sonneville
16286	Rouillac	16395	Vaux-Rouillac
1631	RUELLE-SUR-TOUVRE	16166	L Isle-d Espagnac
1631	RUELLE-SUR-TOUVRE	16199	Magnac-sur-Touvre
1631	RUELLE-SUR-TOUVRE	16232	Mornac

Bassin de vie ou pseudo canton		commune	
Code (*) (**)	Libellé	Code	Libellé
1631	RUELLE-SUR-TOUVRE	16291	Ruelle-sur-Touvre
1631	RUELLE-SUR-TOUVRE	16385	Touvre
16366	Segonzac	16010	Ambleville
16366	Segonzac	16171	Juillac-le-Coq
16366	Segonzac	16186	Lignières-Sonneville
16366	Segonzac	16202	Mainxe
16366	Segonzac	16343	Saint-Preuil
16366	Segonzac	16366	Segonzac
16366	Segonzac	16399	Verrières
17003	Aigrefeuille-d'Aunis	17003	Aigrefeuille-d Aunis
17003	Aigrefeuille-d'Aunis	17007	Anais
17003	Aigrefeuille-d'Aunis	17018	Ardillières
17003	Aigrefeuille-d'Aunis	17032	Ballon
17003	Aigrefeuille-d'Aunis	17057	Bouhet
17003	Aigrefeuille-d'Aunis	17107	Ciré-d Aunis
17003	Aigrefeuille-d'Aunis	17166	Forges
17003	Aigrefeuille-d'Aunis	17203	Landrais
17003	Aigrefeuille-d'Aunis	17315	Saint-Christophe
17003	Aigrefeuille-d'Aunis	17373	Saint-Médard-d Aunis
17003	Aigrefeuille-d'Aunis	17447	Le Thou
17003	Aigrefeuille-d'Aunis	17480	Virson
1746	AYTRE	17010	Angoulins
1746	AYTRE	17028	Aytré
1746	AYTRE	17094	Châtelailon-Plage
17161	Flotte	17019	Ars-en-Ré
17161	Flotte	17051	Le Bois-Plage-en-Ré
17161	Flotte	17121	La Couarde-sur-Mer
17161	Flotte	17161	La Flotte
17161	Flotte	17207	Loix
17161	Flotte	17286	Les Portes-en-Ré
17161	Flotte	17297	Rivedoux-Plage
17161	Flotte	17318	Saint-Clément-des-Baleines
17161	Flotte	17360	Sainte-Marie-de-Ré
17161	Flotte	17369	Saint-Martin-de-Ré
17172	Gémozac	17133	Cravans
17172	Gémozac	17172	Gémozac
17172	Gémozac	17178	Givrezac
17172	Gémozac	17196	Jazennes
17172	Gémozac	17244	Montpellier-de-Médillan
17172	Gémozac	17298	Rioux
17172	Gémozac	17310	Saint-André-de-Lidon
17172	Gémozac	17342	Saint-Germain-du-Seudre
17172	Gémozac	17404	Saint-Simon-de-Pellouaille
17172	Gémozac	17438	Tanzac
17172	Gémozac	17441	Tesson
17172	Gémozac	17479	Virrollet
17218	Marans	17008	Andilly
17218	Marans	17091	Charron
17218	Marans	17208	Longèves

Bassin de vie ou pseudo canton		commune	
Code (*) (**)	Libellé	Code	Libellé
17218	Marans	17218	Marans
17218	Marans	17376	Saint-Ouen-d Aunis
17218	Marans	85111	L Île-d Elle
17219	Marennes	17058	Bourcefranc-le-Chapus
17219	Marennes	17189	Hiers-Brouage
17219	Marennes	17219	Marennes
17219	Marennes	17265	Nieulle-sur-Seudre
17219	Marennes	17351	Saint-Just-Luzac
17219	Marennes	17406	Saint-Sornin
17224	Matha	17023	Aujac
17224	Matha	17025	Aumagne
17224	Matha	17026	Authon-Ébéon
17224	Matha	17029	Bagnizeau
17224	Matha	17031	Ballans
17224	Matha	17035	Bazauges
17224	Matha	17037	Beauvais-sur-Matha
17224	Matha	17048	Blanzac-lès-Matha
17224	Matha	17062	Bresdon
17224	Matha	17067	Brie-sous-Matha
17224	Matha	17071	La Brousse
17224	Matha	17126	Courcerac
17224	Matha	17135	Cressé
17224	Matha	17176	Gibourne
17224	Matha	17177	Le Gicq
17224	Matha	17180	Gourvillette
17224	Matha	17188	Haimps
17224	Matha	17212	Louznac
17224	Matha	17217	Macqueville
17224	Matha	17223	Massac
17224	Matha	17224	Matha
17224	Matha	17239	Mons
17224	Matha	17261	Neuvisq-le-Château
17224	Matha	17290	Prignac
17224	Matha	17377	Saint-Ouen
17224	Matha	17427	Siecq
17224	Matha	17428	Sonnac
17224	Matha	17446	Thors
17224	Matha	17451	Les Touches-de-Périgny
17284	Pont-l'Abbé-d'Arnoult	17045	Beurlay
17284	Pont-l'Abbé-d'Arnoult	17083	Champagne
17284	Pont-l'Abbé-d'Arnoult	17184	La Gripperie-Saint-Symphorien
17284	Pont-l'Abbé-d'Arnoult	17284	Pont-l Abbé-d Arnoult
17284	Pont-l'Abbé-d'Arnoult	17330	Sainte-Gemme
17284	Pont-l'Abbé-d'Arnoult	17389	Sainte-Radegonde
17284	Pont-l'Abbé-d'Arnoult	17408	Saint-Sulpice-d Arnoult
17284	Pont-l'Abbé-d'Arnoult	17453	Trizay
17284	Pont-l'Abbé-d'Arnoult	17455	La Vallée
17299	Rochefort	17004	Île-d Aix
17299	Rochefort	17036	Beaugeay

Bassin de vie ou pseudo canton		commune	
Code (*) (**)	Libellé	Code	Libellé
17299	Rochefort	17065	Breuil-Magné
17299	Rochefort	17075	Cabariot
17299	Rochefort	17168	Fouras
17299	Rochefort	17205	Loire-les-Marais
17299	Rochefort	17216	Lussant
17299	Rochefort	17237	Moëze
17299	Rochefort	17246	Moragne
17299	Rochefort	17308	Saint-Agnant
17299	Rochefort	17320	Saint-Coutant-le-Grand
17299	Rochefort	17329	Saint-Froult
17299	Rochefort	17346	Saint-Hippolyte
17299	Rochefort	17348	Saint-Jean-d Angle
17299	Rochefort	17353	Saint-Laurent-de-la-Prée
17299	Rochefort	17375	Saint-Nazaire-sur-Charente
17299	Rochefort	17429	Soubise
17299	Rochefort	17484	Port-des-Barques
1721	ROCHEFORT-NORD	17463	Vergeroux
1744	LA ROCHELLE 5ème Canton (Hors La Rochelle)	17291	Puilboreau
1797	ROCHEFORT	17299	Rochefort
17300	Rochelle	17009	Angliers
17300	Rochelle	17041	Benon
17300	Rochelle	17059	Bourgneuf
17300	Rochelle	17109	Clavette
17300	Rochelle	17127	Courçon
17300	Rochelle	17136	Croix-Chapeau
17300	Rochelle	17142	Dompierre-sur-Mer
17300	Rochelle	17153	Esnandes
17300	Rochelle	17158	Ferrières
17300	Rochelle	17182	La Grève-sur-Mignon
17300	Rochelle	17186	Le Gué-d Alleré
17300	Rochelle	17190	L Houmeau
17300	Rochelle	17193	La Jarne
17300	Rochelle	17194	La Jarrie
17300	Rochelle	17201	La Laigne
17300	Rochelle	17222	Marsilly
17300	Rochelle	17245	Montroy
17300	Rochelle	17267	Nuaillé-d Aunis
17300	Rochelle	17303	La Ronde
17300	Rochelle	17322	Saint-Cyr-du-Doret
17300	Rochelle	17349	Saint-Jean-de-Liversay
17300	Rochelle	17391	Saint-Rogatien
17300	Rochelle	17396	Saint-Sauveur-d Aunis
17300	Rochelle	17407	Sainte-Soulle
17300	Rochelle	17413	Saint-Vivien
17300	Rochelle	17414	Saint-Xandre
17300	Rochelle	17420	Salles-sur-Mer
17300	Rochelle	17439	Taugon
17300	Rochelle	17443	Thairé
17300	Rochelle	17466	Vérines

Bassin de vie ou pseudo canton		commune	
Code (*) (**)	Libellé	Code	Libellé
17300	Rochelle	17472	Villedoux
17300	Rochelle	17483	Yves
17306	Royan	17064	Breuillet
17306	Royan	17228	Médis
17306	Royan	17247	Mornac-sur-Seudre
17306	Royan	17311	Saint-Augustin
17306	Royan	17409	Saint-Sulpice-de-Royan
1743	ROYAN-OUEST	17380	Saint-Palais-sur-Mer
1743	ROYAN-OUEST	17461	Vaux-sur-Mer
1726	SAINT-AGNANT	17146	Échillais
17347	Saint-Jean-d'Angély	17012	Annezay
17347	Saint-Jean-d'Angély	17013	Antezant-la-Chapelle
17347	Saint-Jean-d'Angély	17022	Asnières-la-Giraud
17347	Saint-Jean-d'Angély	17040	La Benâte
17347	Saint-Jean-d'Angély	17042	Bercloux
17347	Saint-Jean-d'Angély	17043	Bernay-Saint-Martin
17347	Saint-Jean-d'Angély	17046	Bignay
17347	Saint-Jean-d'Angély	17070	Brizambourg
17347	Saint-Jean-d'Angély	17087	Chantemerle-sur-la-Soie
17347	Saint-Jean-d'Angély	17114	Coivert
17347	Saint-Jean-d'Angély	17124	Courant
17347	Saint-Jean-d'Angély	17125	Courcelles
17347	Saint-Jean-d'Angély	17137	La Croix-Comtesse
17347	Saint-Jean-d'Angély	17139	Doeuil-sur-le-Mignon
17347	Saint-Jean-d'Angély	17150	Les Églises-d'Argenteuil
17347	Saint-Jean-d'Angély	17165	Fontenet
17347	Saint-Jean-d'Angély	17169	La Frédière
17347	Saint-Jean-d'Angély	17195	La Jarrie-Audouin
17347	Saint-Jean-d'Angély	17198	Juicq
17347	Saint-Jean-d'Angély	17202	Landes
17347	Saint-Jean-d'Angély	17211	Loulay
17347	Saint-Jean-d'Angély	17213	Lozay
17347	Saint-Jean-d'Angély	17226	Mazeray
17347	Saint-Jean-d'Angély	17234	Migré
17347	Saint-Jean-d'Angély	17254	Nachamps
17347	Saint-Jean-d'Angély	17256	Nantillé
17347	Saint-Jean-d'Angély	17277	Saint-Denis-du-Pin
17347	Saint-Jean-d'Angély	17288	Poursay-Garnaud
17347	Saint-Jean-d'Angély	17292	Puy-du-Lac
17347	Saint-Jean-d'Angély	17294	Puyrolland
17347	Saint-Jean-d'Angély	17321	Saint-Crépin
17347	Saint-Jean-d'Angély	17344	Saint-Hilaire-de-Villefranche
17347	Saint-Jean-d'Angély	17347	Saint-Jean-d'Angély
17347	Saint-Jean-d'Angély	17350	Saint-Julien-de-l'Escap
17347	Saint-Jean-d'Angély	17356	Saint-Loup
17347	Saint-Jean-d'Angély	17361	Saint-Martial
17347	Saint-Jean-d'Angély	17374	Sainte-Même
17347	Saint-Jean-d'Angély	17381	Saint-Pardoult
17347	Saint-Jean-d'Angély	17383	Saint-Pierre-de-Juillers

Bassin de vie ou pseudo canton		commune	
Code (*) (**)	Libellé	Code	Libellé
17347	Saint-Jean-d'Angély	17384	Saint-Pierre-de-l'Île
17347	Saint-Jean-d'Angély	17401	Saint-Séverin-sur-Boutonne
17347	Saint-Jean-d'Angély	17440	Ternant
17347	Saint-Jean-d'Angély	17448	Tonnay-Boutonne
17347	Saint-Jean-d'Angély	17450	Torxé
17347	Saint-Jean-d'Angély	17459	Varaize
17347	Saint-Jean-d'Angély	17464	Vergné
17347	Saint-Jean-d'Angély	17465	La Vergne
17347	Saint-Jean-d'Angély	17467	Vervant
17347	Saint-Jean-d'Angély	17474	Villeneuve-la-Comtesse
17347	Saint-Jean-d'Angély	17481	Voissay
17347	Saint-Jean-d'Angély	79055	Brieuil-sur-Chizé
17347	Saint-Jean-d'Angély	79090	Chizé
17347	Saint-Jean-d'Angély	79346	Le Vert
17415	Saintes	17030	Balanzac
17415	Saintes	17044	Berneuil
17415	Saintes	17073	Bussac-sur-Charente
17415	Saintes	17086	Chaniers
17415	Saintes	17089	La Chapelle-des-Pots
17415	Saintes	17102	Chermignac
17415	Saintes	17112	La Clisse
17415	Saintes	17120	Corme-Royal
17415	Saintes	17128	Courcoury
17415	Saintes	17141	Dompierre-sur-Charente
17415	Saintes	17143	Le Douhet
17415	Saintes	17147	Écoyeux
17415	Saintes	17148	Écurat
17415	Saintes	17154	Les Essards
17415	Saintes	17164	Fontcouverte
17415	Saintes	17171	Geay
17415	Saintes	17179	Les Gonds
17415	Saintes	17191	La Jard
17415	Saintes	17214	Luchat
17415	Saintes	17232	Meursac
17415	Saintes	17262	Nieul-lès-Saintes
17415	Saintes	17275	Pessines
17415	Saintes	17280	Plassay
17415	Saintes	17285	Port-d'Envaux
17415	Saintes	17289	Préguillac
17415	Saintes	17296	Rétaud
17415	Saintes	17302	Romegoux
17415	Saintes	17304	Rouffiac
17415	Saintes	17313	Saint-Bris-des-Bois
17415	Saintes	17314	Saint-Césaire
17415	Saintes	17336	Saint-Georges-des-Coteaux
17415	Saintes	17387	Saint-Porchaire
17415	Saintes	17395	Saint-Sauvant
17415	Saintes	17400	Saint-Sever-de-Saintonge
17415	Saintes	17412	Saint-Vaize

Bassin de vie ou pseudo canton		commune	
Code (*) (**)	Libellé	Code	Libellé
17415	Saintes	17415	Saintes
17415	Saintes	17431	Soulignonne
17415	Saintes	17444	Thénac
17415	Saintes	17460	Varzay
17415	Saintes	17462	Vénérand
17434	Surgères	17063	Breuil-la-Réorte
17434	Surgères	17080	Chambon
17434	Surgères	17103	Chervettes
17434	Surgères	17174	Genouillé
17434	Surgères	17221	Marsais
17434	Surgères	17253	Muron
17434	Surgères	17272	Péré
17434	Surgères	17293	Puyravault
17434	Surgères	17327	Saint-Félix
17434	Surgères	17338	Saint-Georges-du-Bois
17434	Surgères	17340	Saint-Germain-de-Marencennes
17434	Surgères	17352	Saint-Laurent-de-la-Barrière
17434	Surgères	17359	Saint-Mard
17434	Surgères	17382	Saint-Pierre-d Amilly
17434	Surgères	17394	Saint-Saturnin-du-Bois
17434	Surgères	17434	Surgères
17434	Surgères	17457	Vandré
17434	Surgères	17482	Vouhé
1739	TONNAY-CHARENTE	17449	Tonnay-Charente
17452	Tremblade	17021	Arvert
17452	Tremblade	17079	Chaillevette
17452	Tremblade	17155	Étaules
17452	Tremblade	17225	Les Mathes
17452	Tremblade	17452	La Tremblade
79005	Airvault	79005	Airvault
79005	Airvault	79016	Assais-les-Jumeaux
79005	Airvault	79022	Availles-Thouarsais
79005	Airvault	79047	Boussais
79005	Airvault	79089	Le Chillou
79005	Airvault	79141	Irais
79005	Airvault	79156	Louin
79005	Airvault	79165	Maisontiers
79005	Airvault	79167	Marnes
79005	Airvault	79252	Saint-Généroux
79005	Airvault	79260	Saint-Jouin-de-Marnes
79005	Airvault	79268	Saint-Loup-Lamairé
79005	Airvault	79325	Tessonnière
79005	Airvault	86161	Moncontour
79013	Argenton-Château	79013	Argenton-Les-Vallées
79013	Argenton-Château	79053	Le Breuil-sous-Argenton
79013	Argenton-Château	79063	Cersay
79013	Argenton-Château	79099	La Coudre
79013	Argenton-Château	79113	Étusson
79013	Argenton-Château	79132	Genneton

Bassin de vie ou pseudo canton		commune	
Code (*) (**)	Libellé	Code	Libellé
79013	Argenton-Château	79168	Massais
79013	Argenton-Château	79187	Moutiers-sous-Argenton
79013	Argenton-Château	79280	Saint-Maurice-la-Fougereuse
79013	Argenton-Château	79333	Ulcot
79017	Aubiers	79195	Nueil-les-Aubiers
79017	Aubiers	79242	Saint-Clémentin
79017	Aubiers	79356	Voultegon
79048	Crèche	79048	La Crèche
79048	Crèche	79128	François
79048	Crèche	79231	Romans
79048	Crèche	79283	Sainte-Néomaye
79049	Bressuire	79038	Boismé
79049	Bressuire	79049	Bressuire
79049	Bressuire	79050	Bretignolles
79049	Bressuire	79072	La Chapelle-Gaudin
79049	Bressuire	79076	La Chapelle-Saint-Laurent
79049	Bressuire	79088	Chiché
79049	Bressuire	79103	Courlay
79049	Bressuire	79116	Faye-l'Abbesse
79049	Bressuire	79238	Saint-Aubin-du-Plain
79101	Coulonges-sur-l'Autize	79012	Ardin
79101	Coulonges-sur-l'Autize	79032	Béceleuf
79101	Coulonges-sur-l'Autize	79059	Le Busseau
79101	Coulonges-sur-l'Autize	79077	La Chapelle-Thireuil
79101	Coulonges-sur-l'Autize	79101	Coulonges-sur-l'Autize
79101	Coulonges-sur-l'Autize	79117	Faye-sur-Ardin
79101	Coulonges-sur-l'Autize	79119	Fenioux
79101	Coulonges-sur-l'Autize	79223	Puihardy
79101	Coulonges-sur-l'Autize	79263	Saint-Laurs
79101	Coulonges-sur-l'Autize	79269	Saint-Maixent-de-Beugné
79101	Coulonges-sur-l'Autize	79290	Saint-Pompain
79101	Coulonges-sur-l'Autize	85087	Faymoreau
79170	Mauzé-sur-le-Mignon	17132	Cramchaban
79170	Mauzé-sur-le-Mignon	79046	Le Bourdet
79170	Mauzé-sur-le-Mignon	79170	Mauzé-sur-le-Mignon
79170	Mauzé-sur-le-Mignon	79219	Priaires
79170	Mauzé-sur-le-Mignon	79220	Prin-Deyrançon
79170	Mauzé-sur-le-Mignon	79229	La Rochénard
79170	Mauzé-sur-le-Mignon	79254	Saint-Georges-de-Rex
79170	Mauzé-sur-le-Mignon	79257	Saint-Hilaire-la-Palud
79170	Mauzé-sur-le-Mignon	79334	Usseau
79174	Melle	79015	Asnières-en-Poitou
79174	Melle	79057	Brioux-sur-Boutonne
79174	Melle	79064	Chail
79174	Melle	79085	Chérigné
79174	Melle	79111	Ensigné
79174	Melle	79126	Les Fosses
79174	Melle	79142	Juillé
79174	Melle	79160	Lusseray

Bassin de vie ou pseudo canton		commune	
Code (*) (**)	Libellé	Code	Libellé
79174	Melle	79164	Maisonnay
79174	Melle	79173	Mazières-sur-Béronne
79174	Melle	79174	Melle
79174	Melle	79198	Paizay-le-Chapt
79174	Melle	79199	Paizay-le-Tort
79174	Melle	79204	Périgné
79174	Melle	79214	Pouffonds
79174	Melle	79251	Saint-Génard
79174	Melle	79264	Saint-Léger-de-la-Martinière
79174	Melle	79279	Saint-Martin-lès-Melle
79174	Melle	79295	Saint-Romans-lès-Melle
79174	Melle	79310	Secondigné-sur-Belle
79174	Melle	79312	Séigné
79174	Melle	79314	Sompt
79174	Melle	79343	Vernoux-sur-Boutonne
79174	Melle	79348	Villefollet
79174	Melle	79352	Villiers-sur-Chizé
79179	Moncoutant	79001	L Absie
79179	Moncoutant	79051	Le Breuil-Bernard
79179	Moncoutant	79069	Chanteloup
79179	Moncoutant	79075	La Chapelle-Saint-Étienne
79179	Moncoutant	79147	Largeasse
79179	Moncoutant	79179	Moncoutant
79179	Moncoutant	79188	Moutiers-sous-Chantemerle
79179	Moncoutant	79222	Pugny
79179	Moncoutant	79261	Saint-Jouin-de-Milly
79179	Moncoutant	79286	Saint-Paul-en-Gâtine
79179	Moncoutant	79309	Scillé
79179	Moncoutant	79332	Trayes
79184	La Mothe-Saint-Héray	79023	Avon
79184	La Mothe-Saint-Héray	79042	Bougon
79184	La Mothe-Saint-Héray	79098	La Couarde
79184	La Mothe-Saint-Héray	79115	Exoudun
79184	La Mothe-Saint-Héray	79184	La Mothe-Saint-Héray
79184	La Mothe-Saint-Héray	79201	Pamproux
79184	La Mothe-Saint-Héray	79303	Salles
79191	Niort	79009	Amuré
79191	Niort	79010	Arçais
79191	Niort	79031	Beauvoir-sur-Niort
79191	Niort	79033	Belleville
79191	Niort	79034	Bessines
79191	Niort	79039	Boisserolles
79191	Niort	79058	Brûlain
79191	Niort	79078	Prissé-la-Charrière
79191	Niort	79086	Cherveux
79191	Niort	79100	Coulon
79191	Niort	79109	Échiré
79191	Niort	79112	Épannes
79191	Niort	79125	Fors

Bassin de vie ou pseudo canton		commune	
Code (*) (**)	Libellé	Code	Libellé
79191	Niort	79127	La Foye-Monjault
79191	Niort	79129	Fressines
79191	Niort	79130	Frontenay-Rohan-Rohan
79191	Niort	79137	Granzay-Gript
79191	Niort	79144	Juscorps
79191	Niort	79162	Magné
79191	Niort	79166	Marigny
79191	Niort	79185	Mougon
79191	Niort	79216	Prahecq
79191	Niort	79247	Saint-Étienne-la-Cigogne
79191	Niort	79249	Saint-Gelais
79191	Niort	79273	Saint-Martin-de-Bernegoue
79191	Niort	79281	Saint-Maxire
79191	Niort	79293	Saint-Rémy
79191	Niort	79294	Saint-Romans-des-Champs
79191	Niort	79298	Saint-Symphorien
79191	Niort	79304	Sansais
79191	Niort	79308	Sciecq
79191	Niort	79328	Thorigny-sur-le-Mignon
79191	Niort	79335	Vallans
79191	Niort	79337	Le Vanneau-Irleau
79191	Niort	79350	Villiers-en-Bois
79191	Niort	79351	Villiers-en-Plaine
79191	Niort	79355	Vouillé
7920	NIORT-NORD	79081	Chauray
7998	NIORT	79191	Niort
79202	Parthenay	79002	Adilly
79202	Parthenay	79008	Amailloux
79202	Parthenay	79019	Aubigny
79202	Parthenay	79029	Beaulieu-sous-Parthenay
79202	Parthenay	79040	La Boissière-en-Gâtine
79202	Parthenay	79071	La Chapelle-Bertrand
79202	Parthenay	79080	Châtillon-sur-Thouet
79202	Parthenay	79094	Clessé
79202	Parthenay	79118	Fénery
79202	Parthenay	79120	La Ferrière-en-Parthenay
79202	Parthenay	79124	Les Forges
79202	Parthenay	79135	Gourgé
79202	Parthenay	79145	Lageon
79202	Parthenay	79149	Lhoumois
79202	Parthenay	79172	Mazières-en-Gâtine
79202	Parthenay	79197	Oroux
79202	Parthenay	79202	Parthenay
79202	Parthenay	79208	La Peyratte
79202	Parthenay	79213	Pompaire
79202	Parthenay	79225	Reffannes
79202	Parthenay	79239	Saint-Aubin-le-Cloud
79202	Parthenay	79255	Saint-Germain-de-Longue-Chaume
79202	Parthenay	79267	Saint-Lin

Bassin de vie ou pseudo canton		commune	
Code (*) (**)	Libellé	Code	Libellé
79202	Parthenay	79278	Saint-Martin-du-Fouilloux
79202	Parthenay	79285	Saint-Pardoux
79202	Parthenay	79306	Saurais
79202	Parthenay	79318	Soutiers
79202	Parthenay	79322	Le Tallud
79202	Parthenay	79339	Vasles
79202	Parthenay	79340	Vausseroux
79202	Parthenay	79341	Vautebis
79202	Parthenay	79345	Verruyes
79202	Parthenay	79347	Viennay
79202	Parthenay	79354	Vouhé
79202	Parthenay	86050	Chalandray
79299	Saint-Varent	79102	Coulonges-Thouarsais
79299	Saint-Varent	79131	Geay
79299	Saint-Varent	79134	Glénay
79299	Saint-Varent	79159	Luché-Thouarsais
79299	Saint-Varent	79209	Pierrefitte
79299	Saint-Varent	79250	Sainte-Gemme
79299	Saint-Varent	79299	Saint-Varent
79311	Secondigny	79007	Allonne
79311	Secondigny	79025	Azay-sur-Thouet
79311	Secondigny	79035	Le Beugnon
79311	Secondigny	79190	Neuvy-Bouin
79311	Secondigny	79215	Pougne-Hérisson
79311	Secondigny	79226	Le Retail
79311	Secondigny	79311	Secondigny
79311	Secondigny	79342	Vernoux-en-Gâtine
79329	Thouars	79014	Argenton-l'Église
79329	Thouars	79043	Bouillé-Loretz
79329	Thouars	79044	Bouillé-Saint-Paul
79329	Thouars	79054	Brie
79329	Thouars	79056	Brion-près-Thouet
79329	Thouars	79157	Louzy
79329	Thouars	79161	Luzay
79329	Thouars	79171	Mauzé-Thouarsais
79329	Thouars	79178	Missé
79329	Thouars	79196	Oiron
79329	Thouars	79203	Pas-de-Jeu
79329	Thouars	79244	Saint-Cyr-la-Lande
79329	Thouars	79258	Saint-Jacques-de-Thouars
79329	Thouars	79259	Saint-Jean-de-Thouars
79329	Thouars	79265	Saint-Léger-de-Montbrun
79329	Thouars	79274	Saint-Martin-de-Mâcon
79329	Thouars	79277	Saint-Martin-de-Sanzay
79329	Thouars	79292	Sainte-Radegonde
79329	Thouars	79300	Sainte-Verge
79329	Thouars	79321	Taizé
79329	Thouars	79329	Thouars
79329	Thouars	79331	Tourtenay

Bassin de vie ou pseudo canton		commune	
Code (*) (**)	Libellé	Code	Libellé
86066	Châtellerault	37019	Barrou
86066	Châtellerault	37044	La Celle-Guenand
86066	Châtellerault	37113	Le Grand-Pressigny
86066	Châtellerault	37184	Le Petit-Pressigny
86066	Châtellerault	86007	Antran
86066	Châtellerault	86009	Archigny
86066	Châtellerault	86014	Availles-en-Châtellerault
86066	Châtellerault	86020	Bellefonds
86066	Châtellerault	86032	Bonneuil-Matours
86066	Châtellerault	86072	Chenevelles
86066	Châtellerault	86081	Colombiers
86066	Châtellerault	86111	Ingrandes
86066	Châtellerault	86125	Leigné-les-Bois
86066	Châtellerault	86127	Leigné-sur-Usseau
86066	Châtellerault	86143	Mairé
86066	Châtellerault	86162	Mondion
86066	Châtellerault	86164	Monthoiron
86066	Châtellerault	86174	Naintré
86066	Châtellerault	86186	Oyré
86066	Châtellerault	86193	Pleumartin
86066	Châtellerault	86217	Saint-Christophe
86066	Châtellerault	86224	Saint-Gervais-les-Trois-Clochers
86066	Châtellerault	86245	Saint-Sauveur
86066	Châtellerault	86259	Senillé
86066	Châtellerault	86260	Sérigny
86066	Châtellerault	86272	Thuré
86066	Châtellerault	86275	Usseau
86066	Châtellerault	86288	Vicq-sur-Gartempe
86066	Châtellerault	86298	Vouneuil-sur-Vienne
8697	CHATELLERAULT	86066	Châtellerault
86092	Dangé-Saint-Romain	37005	Antogny le Tillac
86092	Dangé-Saint-Romain	37190	Pussigny
86092	Dangé-Saint-Romain	86092	Dangé-Saint-Romain
86092	Dangé-Saint-Romain	86183	Les Ormes
86092	Dangé-Saint-Romain	86195	Port-de-Piles
86092	Dangé-Saint-Romain	86279	Vaux-sur-Vienne
86092	Dangé-Saint-Romain	86280	Vellèches
86128	Lencloître	86023	Berthegeon
86128	Lencloître	86047	Cernay
86128	Lencloître	86096	Doussay
86128	Lencloître	86128	Lencloître
86128	Lencloître	86182	Orches
86128	Lencloître	86184	Ouzilly
86128	Lencloître	86221	Saint-Genest-d Ambière
86128	Lencloître	86257	Savigny-sous-Faye
86128	Lencloître	86258	Scorbé-Clairvaux
86128	Lencloître	86265	Sossais
86139	Lusignan	86045	Celle-Lévescault
86139	Lusignan	86080	Cloué

Bassin de vie ou pseudo canton		commune	
Code (*) (**)	Libellé	Code	Libellé
86139	Lusignan	86083	Coulombiers
86139	Lusignan	86091	Curzay-sur-Vonne
86139	Lusignan	86116	Jazeneuil
86139	Lusignan	86139	Lusignan
86139	Lusignan	86213	Rouillé
86139	Lusignan	86244	Saint-Sauvant
86139	Lusignan	86253	Sanxay
86140	Lussac-les-Châteaux	86034	Bouresse
86140	Lussac-les-Châteaux	86077	Civaux
86140	Lussac-les-Châteaux	86107	Goux
86140	Lussac-les-Châteaux	86131	Lhonnaizé
86140	Lussac-les-Châteaux	86140	Lussac-les-Châteaux
86140	Lussac-les-Châteaux	86153	Mazerolles
86140	Lussac-les-Châteaux	86190	Persac
86140	Lussac-les-Châteaux	86262	Sillars
86140	Lussac-les-Châteaux	86285	Verrières
86177	Neuville-de-Poitou	86016	Avanton
86177	Neuville-de-Poitou	86030	Blaslay
86177	Neuville-de-Poitou	86048	Chabournay
86177	Neuville-de-Poitou	86053	Champigny-le-Sec
86177	Neuville-de-Poitou	86060	Charrais
86177	Neuville-de-Poitou	86071	Cheneché
86177	Neuville-de-Poitou	86076	Cissé
86177	Neuville-de-Poitou	86177	Neuville-de-Poitou
86177	Neuville-de-Poitou	86208	Le Rochereau
86177	Neuville-de-Poitou	86281	Vendeuvre-du-Poitou
86177	Neuville-de-Poitou	86292	Villiers
86177	Neuville-de-Poitou	86300	Yversay
8621	POITIERS 1er Canton (Hors Poitiers)	86158	Migné-Auxances
8622	POITIERS 2e Canton (Hors Poitiers)	86041	Buxerolles
8634	POITIERS 4e Canton (Hors Poitiers)	86214	Saint-Benoît
8636	POITIERS 6e Canton (Hors Poitiers)	86027	Biard
8699	POITIERS	86194	Poitiers
86194	Poitiers	86010	Aslonnes
86194	Poitiers	86019	Beaumont
86194	Poitiers	86024	Béruges
86194	Poitiers	86028	Bignoux
86194	Poitiers	86056	La Chapelle-Montreuil
86194	Poitiers	86065	Château-Larcher
86194	Poitiers	86088	Croutelle
86194	Poitiers	86094	Dienné
86194	Poitiers	86095	Dissay
86194	Poitiers	86099	Fleuré
86194	Poitiers	86100	Fontaine-le-Comte
86194	Poitiers	86113	Iteuil
86194	Poitiers	86124	Lavoux
86194	Poitiers	86133	Ligugé
86194	Poitiers	86135	Liniers
86194	Poitiers	86145	Marçay

Bassin de vie ou pseudo canton		commune	
Code (*) (**)	Libellé	Code	Libellé
86194	Poitiers	86146	Marigny-Brizay
86194	Poitiers	86147	Marigny-Chemereau
86194	Poitiers	86163	Montamisé
86194	Poitiers	86166	Montreuil-Bonnin
86194	Poitiers	86178	Nieuil-I Espoir
86194	Poitiers	86180	Nouaillé-Maupertuis
86194	Poitiers	86204	Quinçay
86194	Poitiers	86209	Roches-Prémarie-Andillé
86194	Poitiers	86219	Saint-Cyr
86194	Poitiers	86222	Saint-Georges-lès-Baillargeaux
86194	Poitiers	86226	Saint-Julien-I Ars
86194	Poitiers	86256	Savigny-Lévescault
86194	Poitiers	86261	Sèvres-Anxaumont
86194	Poitiers	86263	Smarves
86194	Poitiers	86290	La Villedieu-du-Clain
86194	Poitiers	86293	Vivonne
86194	Poitiers	86297	Vouneuil-sous-Biard
8623	ST-GEORGES-LES-BAILLARGEAUX	86115	Jaunay-Clan
8631	VOUNEUIL-SUR-VIENNE	86046	Cenon-sur-Vienne

* pour le bassin de vie, le n° INSEE (à 5 chiffres) est celui de la commune la plus peuplée du bassin de vie

** le pseudo-canton (n° 4 chiffres) correspond à une partie d'agglomération de + 30 000 hab.

D) Zones très dotées

Bassin de vie ou pseudo canton		commune	
Code (*) (**)	Libellé	Code	Libellé
1632	SOYAUX	16374	Soyaux
1749	LA ROCHELLE 8ème Canton (Hors La Rochelle)	17274	Périgny
1798	LA ROCHELLE	17300	La Rochelle
79061	Celles-sur-Belle	79004	Aigonnay
79061	Celles-sur-Belle	79030	Beaussais
79061	Celles-sur-Belle	79061	Celles-sur-Belle
79061	Celles-sur-Belle	79217	Prailles
79061	Celles-sur-Belle	79240	Sainte-Blandine
79061	Celles-sur-Belle	79282	Saint-Médard
79061	Celles-sur-Belle	79327	Thorigné
79061	Celles-sur-Belle	79353	Vitré
79062	Cerizay	79062	Cerizay
79062	Cerizay	79091	Cirières
79062	Cerizay	79096	Combrand
79062	Cerizay	79123	La Forêt-sur-Sèvre
79062	Cerizay	79183	Montravers
79062	Cerizay	79210	Le Pin
79062	Cerizay	79236	Saint-André-sur-Sèvre
79079	Mauléon	79079	Mauléon
79079	Mauléon	79207	La Petite-Boissière

Bassin de vie ou pseudo canton		commune	
Code (*) (**)	Libellé	Code	Libellé
79079	Mauléon	79235	Saint-Amand-sur-Sèvre
79079	Mauléon	79289	Saint-Pierre-des-Échaubrognes
79270	Saint-Maixent-l'école	79020	Augé
79270	Saint-Maixent-l'école	79024	Azay-le-Brûlé
79270	Saint-Maixent-l'école	79068	Chantecorps
79270	Saint-Maixent-l'école	79092	Clavé
79270	Saint-Maixent-l'école	79105	Coutières
79270	Saint-Maixent-l'école	79114	Exireuil
79270	Saint-Maixent-l'école	79121	Fomperron
79270	Saint-Maixent-l'école	79176	Ménigoute
79270	Saint-Maixent-l'école	79189	Nanteuil
79270	Saint-Maixent-l'école	79246	Sainte-Eanne
79270	Saint-Maixent-l'école	79253	Saint-Georges-de-Noisé
79270	Saint-Maixent-l'école	79256	Saint-Germier
79270	Saint-Maixent-l'école	79270	Saint-Maixent-l'École
79270	Saint-Maixent-l'école	79276	Saint-Martin-de-Saint-Maixent
79270	Saint-Maixent-l'école	79302	Saivres
79270	Saint-Maixent-l'école	79316	Soudan
79270	Saint-Maixent-l'école	79319	Souvigné
8637	POITIERS 7e Canton (Hors Poitiers)	86062	Chasseneuil-du-Poitou

* pour le bassin de vie, le n° INSEE (à 5 chiffres) est celui de la commune la plus peuplée du bassin de vie

** le pseudo-canton (n° 4 chiffres) correspond à une partie d'agglomération de + 30 000 hab.

E) Zones sur dotées

Bassin de vie ou pseudo canton		commune	
Code (*) (**)	Libellé	Code	Libellé
1750	LA ROCHELLE 9me Canton (Hors La Rochelle)	17200	Lagord
1750	LA ROCHELLE 9ème Canton (Hors La Rochelle)	17264	Nieul-sur-Mer
7923	PRAHECQ	79003	Aiffres
8633	POITIERS 3ème Canton (Hors Poitiers)	86157	Mignaloux-Beauvoir

3.3.2 Le zonage des masseurs-kinésithérapeutes libéraux

L'avenant n° 3 de la convention nationale des masseurs-kinésithérapeutes libéraux prévoit les mesures suivantes en matière de rééquilibrage de l'offre de soins :

- des mesures d'incitation à l'installation et au maintien, dans les zones « très sous-dotées » et « sous-dotées » ;
- un accès au conventionnement conditionné, dans les zones surdotées, à la cessation d'activité d'un autre masseur-kinésithérapeute ;
- un exercice libéral sous convention soumis à aucune condition dans les autres zones.

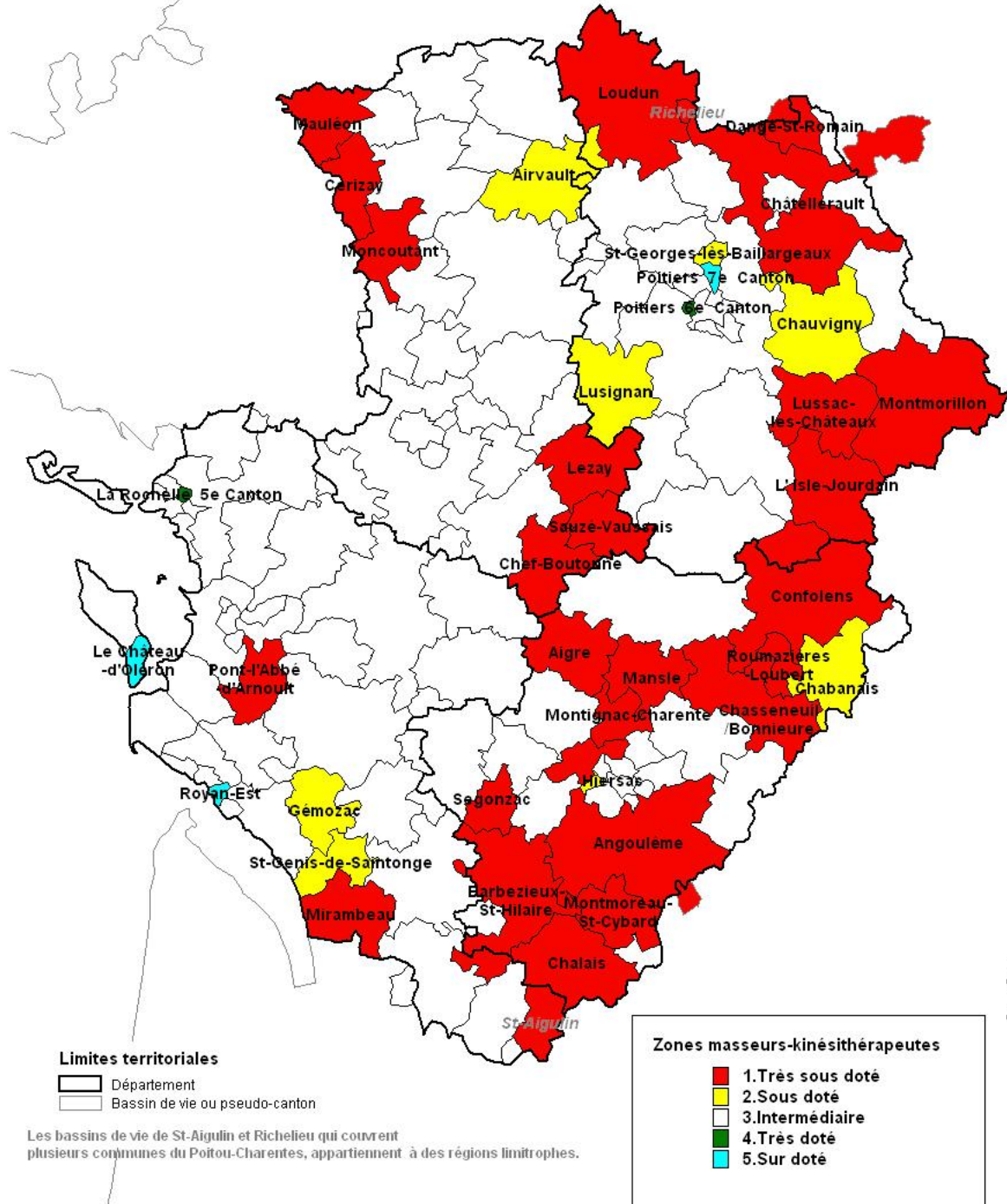
La méthodologie de classification des zones relatives aux masseurs-kinésithérapeutes libéraux est définie à l'annexe III de l'arrêté du 21 décembre 2011 relatif aux dispositions applicables à la détermination des zones prévues à l'article L.1434-7 du code de la santé publique.

Le zonage repose sur les bassins de vie et les « pseudo-cantons ». Il tient compte de la densité pondérée des masseurs-kinésithérapeutes libéraux (nombre de masseurs kinésithérapeutes à la population résidente), des déplacements réalisés et des particularités locales d'activité (prise en compte de l'effet départ à la retraite et du nombre d'actes par patient).

La carte suivante illustre le zonage résultant de l'application de cette méthodologie et de la concertation avec les représentants des masseurs-kinésithérapeutes libéraux :

La carte suivante illustre le zonage résultant de l'application de cette méthodologie et de la concertation avec les représentants des masseurs-kinésithérapeutes libéraux :

**Zonage masseur-kinésithérapeute :
classement des bassins de vie et pseudo-cantons
par niveau de dotation en masseurs-kinésithérapeutes libéraux**



Liste des zones de mise en œuvre des mesures destinées à favoriser une meilleure répartition territoriale des masseurs-kinésithérapeutes libéraux.

A) Zones très sous dotées

Bassin de vie ou pseudo canton		commune	
Code (*) (**)	Libellé	Code	Libellé
16005	Aigre	16005	Aigre
16005	Aigre	16008	Ambérac
16005	Aigre	16027	Barbezières
16005	Aigre	16042	Bessé
16005	Aigre	16081	La Chapelle
16005	Aigre	16122	Ébréon
16005	Aigre	16144	Fouqueure
16005	Aigre	16155	Les Gours
16005	Aigre	16185	Ligné
16005	Aigre	16194	Lupsault
16005	Aigre	16207	Marcillac-Lanville
16005	Aigre	16221	Mons
16005	Aigre	16248	Oradour
16005	Aigre	16275	Ranville-Breuillaud
16005	Aigre	16317	Saint-Fraigne
16005	Aigre	16390	Tusson
16005	Aigre	16397	Verdille
16005	Aigre	16411	Villejésus
16015	Angoulême	16019	Asnières-sur-Nouère
16015	Angoulême	16021	Aubeville
16015	Angoulême	16026	Balzac
16015	Angoulême	16036	Bécheresse
16015	Angoulême	16041	Bessac
16015	Angoulême	16046	Blanzac-Porcheresse
16015	Angoulême	16047	Blanzaguet-Saint-Cybard
16015	Angoulême	16055	Bouëx
16015	Angoulême	16072	Chadurie
16015	Angoulême	16075	Champagne-Vigny
16015	Angoulême	16082	Charmant
16015	Angoulême	16092	Chavenat
16015	Angoulême	16093	Chazelles
16015	Angoulême	16101	Claix
16015	Angoulême	16103	Combiers
16015	Angoulême	16115	Cressac-Saint-Genis
16015	Angoulême	16119	Dignac
16015	Angoulême	16120	Dirac
16015	Angoulême	16121	Douzat
16015	Angoulême	16125	Édon
16015	Angoulême	16133	Étriac
16015	Angoulême	16143	Fouquebrune
16015	Angoulême	16146	Garat
16015	Angoulême	16147	Gardes-le-Pontaroux
16015	Angoulême	16162	Gurat
16015	Angoulême	16163	Hiersac
16015	Angoulême	16172	Juillaguet
16015	Angoulême	16175	Jurignac
16015	Angoulême	16198	Magnac-Lavalette-Villars
16015	Angoulême	16201	Mainfonds
16015	Angoulême	16234	Moulidars
16015	Angoulême	16236	Mouthiers-sur-Boême
16015	Angoulême	16257	Péréuil

Bassin de vie ou pseudo canton		commune	
Code (*) (**)	Libellé	Code	Libellé
16015	Angoulême	16258	Pérignac
16015	Angoulême	16263	Plassac-Rouffiac
16015	Angoulême	16283	Ronsenac
16015	Angoulême	16285	Rougnac
16015	Angoulême	16287	Rouillet-Saint-Estèphe
16015	Angoulême	16332	Saint-Léger
16015	Angoulême	16348	Saint-Saturnin
16015	Angoulême	16368	Sers
16015	Angoulême	16370	Sireuil
16015	Angoulême	16382	Torsac
16015	Angoulême	16394	Vaux-Lavalette
16015	Angoulême	16408	Villebois-Lavalette
16015	Angoulême	16415	Vindelle
16015	Angoulême	16418	Voeuil-et-Giget
16015	Angoulême	16420	Voulgézac
16015	Angoulême	16422	Vouzan
16015	Angoulême	24097	Champagne-et-Fontaine
16028	Barbezieux-St-Hilaire	16014	Angeduc
16028	Barbezieux-St-Hilaire	16028	Barbezieux-Saint-Hilaire
16028	Barbezieux-St-Hilaire	16030	Barret
16028	Barbezieux-St-Hilaire	16040	Berneuil
16028	Barbezieux-St-Hilaire	16048	Boisbreteau
16028	Barbezieux-St-Hilaire	16053	Bors(Canton de Baignes-Sainte-Radegonde)
16028	Barbezieux-St-Hilaire	16062	Brie-sous-Barbezieux
16028	Barbezieux-St-Hilaire	16074	Chalignac
16028	Barbezieux-St-Hilaire	16079	Chantillac
16028	Barbezieux-St-Hilaire	16099	Chillac
16028	Barbezieux-St-Hilaire	16105	Condéon
16028	Barbezieux-St-Hilaire	16116	Criteuil-la-Magdeleine
16028	Barbezieux-St-Hilaire	16118	Deviat
16028	Barbezieux-St-Hilaire	16160	Guimps
16028	Barbezieux-St-Hilaire	16176	Lachaise
16028	Barbezieux-St-Hilaire	16177	Ladiville
16028	Barbezieux-St-Hilaire	16178	Lagarde-sur-le-Né
16028	Barbezieux-St-Hilaire	16179	Lamérac
16028	Barbezieux-St-Hilaire	16224	Montchaude
16028	Barbezieux-St-Hilaire	16247	Nonaville
16028	Barbezieux-St-Hilaire	16251	Oriolles
16028	Barbezieux-St-Hilaire	16267	Poullignac
16028	Barbezieux-St-Hilaire	16276	Reignac
16028	Barbezieux-St-Hilaire	16301	Saint-Aulais-la-Chapelle
16028	Barbezieux-St-Hilaire	16303	Saint-Bonnet
16028	Barbezieux-St-Hilaire	16338	Saint-Médard
16028	Barbezieux-St-Hilaire	16342	Saint-Palais-du-Né
16028	Barbezieux-St-Hilaire	16360	Salles-de-Barbezieux
16028	Barbezieux-St-Hilaire	16386	Touzac
16028	Barbezieux-St-Hilaire	16405	Vignolles
16028	Barbezieux-St-Hilaire	16417	Viville
16028	Barbezieux-St-Hilaire	17066	Brie-sous-Archiac
16028	Barbezieux-St-Hilaire	17095	Chatenet
16028	Barbezieux-St-Hilaire	17104	Chevanceaux
16028	Barbezieux-St-Hilaire	17319	Sainte-Colombe
16028	Barbezieux-St-Hilaire	17378	Saint-Palais-de-Négrignac
16073	Chalais	16020	Aubeterre-sur-Dronne
16073	Chalais	16029	Bardenac

Bassin de vie ou pseudo canton		commune	
Code (*) (**)	Libellé	Code	Libellé
16073	Chalais	16034	Bazac
16073	Chalais	16037	Bellon
16073	Chalais	16049	Bonnes
16073	Chalais	16063	Brie-sous-Chalais
16073	Chalais	16066	Brossac
16073	Chalais	16073	Chalais
16073	Chalais	16091	Châtignac
16073	Chalais	16112	Courlac
16073	Chalais	16117	Curac
16073	Chalais	16130	Les Essards
16073	Chalais	16161	Guizengeard
16073	Chalais	16180	Laprade
16073	Chalais	16215	Médillac
16073	Chalais	16222	Montboyer
16073	Chalais	16252	Orival
16073	Chalais	16256	Passirac
16073	Chalais	16279	Rioux-Martin
16073	Chalais	16284	Rouffiac
16073	Chalais	16302	Saint-Avit
16073	Chalais	16315	Saint-Félix
16073	Chalais	16331	Saint-Laurent-des-Combes
16073	Chalais	16346	Saint-Quentin-de-Chalais
16073	Chalais	16347	Saint-Romain
16073	Chalais	16354	Sainte-Souline
16073	Chalais	16357	Saint-Vallier
16073	Chalais	16365	Sauvignac
16073	Chalais	16424	Yviers
16085	Chasseneuil/Bonnieure	16035	Beaulieu-sur-Sonnette
16085	Chasseneuil/Bonnieure	16068	Cellefrouin
16085	Chasseneuil/Bonnieure	16085	Chasseneuil-sur-Bonnieure
16085	Chasseneuil/Bonnieure	16096	Cherves-Châtelars
16085	Chasseneuil/Bonnieure	16183	Lésignac-Durand
16085	Chasseneuil/Bonnieure	16188	Le Lindois
16085	Chasseneuil/Bonnieure	16195	Lussac
16085	Chasseneuil/Bonnieure	16212	Massignac
16085	Chasseneuil/Bonnieure	16213	Mazerolles
16085	Chasseneuil/Bonnieure	16225	Montemboeuf
16085	Chasseneuil/Bonnieure	16239	Mouzon
16085	Chasseneuil/Bonnieure	16245	Nieuil
16085	Chasseneuil/Bonnieure	16255	Parzac
16085	Chasseneuil/Bonnieure	16261	Les Pins
16085	Chasseneuil/Bonnieure	16289	Roussines
16085	Chasseneuil/Bonnieure	16309	Sainte-Colombe
16085	Chasseneuil/Bonnieure	16336	Saint-Mary
16085	Chasseneuil/Bonnieure	16364	Sauvagnac
16085	Chasseneuil/Bonnieure	16375	Suaux
16085	Chasseneuil/Bonnieure	16377	La Tâche
16085	Chasseneuil/Bonnieure	16396	Ventouse
16085	Chasseneuil/Bonnieure	16416	Vitrac-Saint-Vincent
16106	Confolens	16001	Abzac
16106	Confolens	16007	Alloue
16106	Confolens	16009	Ambernac
16106	Confolens	16016	Ansac-sur-Vienne
16106	Confolens	16065	Brillac
16106	Confolens	16106	Confolens
16106	Confolens	16128	Épenède

Bassin de vie ou pseudo canton		commune	
Code (*) (**)	Libellé	Code	Libellé
16106	Confolens	16131	Esse
16106	Confolens	16157	Le Grand-Madieu
16106	Confolens	16164	Hiesse
16106	Confolens	16181	Lessac
16106	Confolens	16182	Lesterps
16106	Confolens	16205	Manot
16106	Confolens	16249	Oradour-Fanais
16106	Confolens	16264	Pleuville
16106	Confolens	16306	Saint-Christophe
16106	Confolens	16308	Saint-Claud
16106	Confolens	16322	Saint-Germain-de-Confolens
16106	Confolens	16329	Saint-Laurent-de-Céris
16106	Confolens	16337	Saint-Maurice-des-Lions
16106	Confolens	86015	Availles-Limouzine
16106	Confolens	86200	Pressac
16206	Mansle	16024	Aussac-Vadalle
16206	Mansle	16033	Bayers
16206	Mansle	16069	Cellettes
16206	Mansle	16140	Fontclaireau
16206	Mansle	16141	Fontenille
16206	Mansle	16173	Juillé
16206	Mansle	16184	Lichères
16206	Mansle	16196	Luxé
16206	Mansle	16200	Maine-de-Boixe
16206	Mansle	16206	Mansle
16206	Mansle	16237	Mouton
16206	Mansle	16238	Moutonneau
16206	Mansle	16241	Nanclars
16206	Mansle	16272	Puyréaux
16206	Mansle	16296	Saint-Amant-de-Bonnieure
16206	Mansle	16300	Saint-Angeau
16206	Mansle	16307	Saint-Ciers-sur-Bonnieure
16206	Mansle	16318	Saint-Front
16206	Mansle	16326	Saint-Groux
16206	Mansle	16383	Tourriers
16206	Mansle	16392	Valence
16206	Mansle	16401	Vervant
16206	Mansle	16414	Villognon
16206	Mansle	16423	Xambes
16226	Montignac-Charente	16011	Anais
16226	Montignac-Charente	16108	Coulonges
16226	Montignac-Charente	16210	Marsac
16226	Montignac-Charente	16226	Montignac-Charente
16226	Montignac-Charente	16295	Saint-Amant-de-Boixe
16226	Montignac-Charente	16393	Vars
16226	Montignac-Charente	16412	Villejoubert
16226	Montignac-Charente	16419	Vouharte
16230	Montmoreau-St-Cybard	16004	Aignes-et-Puypéroux
16230	Montmoreau-St-Cybard	16052	Bors(Canton de Montmoreau-Saint-Cybard)
16230	Montmoreau-St-Cybard	16111	Courgeac
16230	Montmoreau-St-Cybard	16170	Juignac
16230	Montmoreau-St-Cybard	16227	Montignac-le-Coq
16230	Montmoreau-St-Cybard	16230	Montmoreau-Saint-Cybard
16230	Montmoreau-St-Cybard	16246	Nonac
16230	Montmoreau-St-Cybard	16254	Pallaud

Bassin de vie ou pseudo canton		commune	
Code (*) (**)	Libellé	Code	Libellé
16230	Montmoreau-St-Cybard	16294	Saint-Amant
16230	Montmoreau-St-Cybard	16314	Saint-Eutrope
16230	Montmoreau-St-Cybard	16328	Saint-Laurent-de-Belzagot
16230	Montmoreau-St-Cybard	16334	Saint-Martial
16230	Montmoreau-St-Cybard	16362	Salles-Lavalette
16192	Roumazières-Loubert	16149	Genouillac
16192	Roumazières-Loubert	16192	Roumazières-Loubert
16192	Roumazières-Loubert	16214	Mazières
16192	Roumazières-Loubert	16259	La Péruse
16366	Segonzac	16010	Ambleville
16366	Segonzac	16171	Juillac-le-Coq
16366	Segonzac	16186	Lignières-Sonneville
16366	Segonzac	16202	Mainxe
16366	Segonzac	16343	Saint-Preuil
16366	Segonzac	16366	Segonzac
16366	Segonzac	16399	Verrières
17236	Mirambeau	17005	Allas-Bocage
17236	Mirambeau	17052	Boisredon
17236	Mirambeau	17116	Consac
17236	Mirambeau	17236	Mirambeau
17236	Mirambeau	17263	Nieul-le-Virouil
17236	Mirambeau	17312	Saint-Bonnet-sur-Gironde
17236	Mirambeau	17317	Saint-Ciers-du-Taillon
17236	Mirambeau	17324	Saint-Dizant-du-Bois
17236	Mirambeau	17335	Saint-Georges-des-Agoûts
17236	Mirambeau	17362	Saint-Martial-de-Mirambeau
17236	Mirambeau	17390	Sainte-Ramée
17236	Mirambeau	17405	Saint-Sorlin-de-Conac
17236	Mirambeau	17410	Saint-Thomas-de-Conac
17236	Mirambeau	17423	Semillac
17236	Mirambeau	17424	Semoussac
17236	Mirambeau	17430	Soubran
17284	Pont-l'Abbé-d'Arnoult	17045	Beurlay
17284	Pont-l'Abbé-d'Arnoult	17083	Champagne
17284	Pont-l'Abbé-d'Arnoult	17184	La Gripperie-Saint-Symphorien
17284	Pont-l'Abbé-d'Arnoult	17284	Pont-l'Abbé-d'Arnoult
17284	Pont-l'Abbé-d'Arnoult	17330	Sainte-Gemme
17284	Pont-l'Abbé-d'Arnoult	17389	Sainte-Radegonde
17284	Pont-l'Abbé-d'Arnoult	17408	Saint-Sulpice-d'Arnoult
17284	Pont-l'Abbé-d'Arnoult	17453	Trizay
17284	Pont-l'Abbé-d'Arnoult	17455	La Vallée
79062	Cerizay	79062	Cerizay
79062	Cerizay	79091	Cirières
79062	Cerizay	79096	Combrand
79062	Cerizay	79123	La Forêt-sur-Sèvre
79062	Cerizay	79183	Montravers
79062	Cerizay	79210	Le Pin
79062	Cerizay	79236	Saint-André-sur-Sèvre
79083	Chef-Boutonne	79011	Ardilleux
79083	Chef-Boutonne	79018	Aubigné
79083	Chef-Boutonne	79027	La Bataille
79083	Chef-Boutonne	79045	Bouin
79083	Chef-Boutonne	79083	Chef-Boutonne
79083	Chef-Boutonne	79106	Couture-d'Argenson
79083	Chef-Boutonne	79107	Crézières
79083	Chef-Boutonne	79122	Fontenille-Saint-Martin-d'Entraigues

Bassin de vie ou pseudo canton		commune	
Code (*) (**)	Libellé	Code	Libellé
79083	Chef-Boutonne	79136	Gournay-Loizé
79083	Chef-Boutonne	79140	Hanc
79083	Chef-Boutonne	79153	Loubigné
79083	Chef-Boutonne	79154	Loubillé
79083	Chef-Boutonne	79158	Luché-sur-Brioux
79083	Chef-Boutonne	79211	Pioussay
79083	Chef-Boutonne	79330	Tillou
79083	Chef-Boutonne	79349	Villemain
79148	Lezay	79084	Chenay
79148	Lezay	79087	Chey
79148	Lezay	79148	Lezay
79148	Lezay	79177	Messé
79148	Lezay	79205	Pers
79148	Lezay	79230	Rom
79148	Lezay	79243	Saint-Coutant
79148	Lezay	79297	Sainte-Soline
79148	Lezay	79301	Saint-Vincent-la-Châtre
79148	Lezay	79313	Sepvret
79148	Lezay	79336	Vançais
79148	Lezay	79338	Vanzay
79079	Mauléon	79079	Mauléon
79079	Mauléon	79207	La Petite-Boissière
79079	Mauléon	79235	Saint-Amand-sur-Sèvre
79079	Mauléon	79289	Saint-Pierre-des-Échaubrognes
79179	Moncoutant	79001	L Absie
79179	Moncoutant	79051	Le Breuil-Bernard
79179	Moncoutant	79069	Chanteloup
79179	Moncoutant	79075	La Chapelle-Saint-Étienne
79179	Moncoutant	79147	Largeasse
79179	Moncoutant	79179	Moncoutant
79179	Moncoutant	79188	Moutiers-sous-Chantemerle
79179	Moncoutant	79222	Pugny
79179	Moncoutant	79261	Saint-Jouin-de-Milly
79179	Moncoutant	79286	Saint-Paul-en-Gâtine
79179	Moncoutant	79309	Scillé
79179	Moncoutant	79332	Trayes
79307	Sauzé-Vaussais	79006	Les Alleuds
79307	Sauzé-Vaussais	79060	Caunay
79307	Sauzé-Vaussais	79074	La Chapelle-Pouilloux
79307	Sauzé-Vaussais	79095	Clussais-la-Pommeraiie
79307	Sauzé-Vaussais	79150	Limalonges
79307	Sauzé-Vaussais	79152	Lorigné
79307	Sauzé-Vaussais	79163	Mairé-Levescault
79307	Sauzé-Vaussais	79175	Melleran
79307	Sauzé-Vaussais	79180	Montalembert
79307	Sauzé-Vaussais	79212	Pliboux
79307	Sauzé-Vaussais	79307	Sauzé-Vaussais
86066	Châtellerault	37019	Barrou
86066	Châtellerault	37044	La Celle-Guenand
86066	Châtellerault	37113	Le Grand-Pressigny
86066	Châtellerault	37184	Le Petit-Pressigny
86066	Châtellerault	86007	Antran
86066	Châtellerault	86009	Archigny
86066	Châtellerault	86014	Availles-en-Châtellerault
86066	Châtellerault	86020	Bellefonds
86066	Châtellerault	86032	Bonneuil-Matours

Bassin de vie ou pseudo canton		commune	
Code (*) (**)	Libellé	Code	Libellé
86066	Châtellerault	86072	Chenevelles
86066	Châtellerault	86081	Colombiers
86066	Châtellerault	86111	Ingrandes
86066	Châtellerault	86125	Leigné-les-Bois
86066	Châtellerault	86127	Leigné-sur-Usseau
86066	Châtellerault	86143	Mairé
86066	Châtellerault	86162	Mondion
86066	Châtellerault	86164	Monthoiron
86066	Châtellerault	86174	Naintré
86066	Châtellerault	86186	Oyré
86066	Châtellerault	86193	Pleumartin
86066	Châtellerault	86217	Saint-Christophe
86066	Châtellerault	86224	Saint-Gervais-les-Trois-Clochers
86066	Châtellerault	86245	Saint-Sauveur
86066	Châtellerault	86259	Senillé
86066	Châtellerault	86260	Sérigny
86066	Châtellerault	86272	Thuré
86066	Châtellerault	86275	Usseau
86066	Châtellerault	86288	Vicq-sur-Gartempe
86066	Châtellerault	86298	Vouneuil-sur-Vienne
86092	Dangé-St-Romain	37005	Antogny le Tillac
86092	Dangé-St-Romain	37190	Pussigny
86092	Dangé-St-Romain	86092	Dangé-Saint-Romain
86092	Dangé-St-Romain	86183	Les Ormes
86092	Dangé-St-Romain	86195	Port-de-Piles
86092	Dangé-St-Romain	86279	Vaux-sur-Vienne
86092	Dangé-St-Romain	86280	Vellèches
86112	L' Isle-Jourdain	86001	Adriers
86112	L' Isle-Jourdain	86011	Asnières-sur-Blour
86112	L' Isle-Jourdain	86112	L Isle-Jourdain
86112	L' Isle-Jourdain	86138	Luchapt
86112	L' Isle-Jourdain	86159	Millac
86112	L' Isle-Jourdain	86171	Moussac
86112	L' Isle-Jourdain	86172	Mouterre-sur-Blourde
86112	L' Isle-Jourdain	86176	Nérignac
86112	L' Isle-Jourdain	86203	Queaux
86112	L' Isle-Jourdain	86289	Le Vigeant
86137	Loudun	86005	Angliers
86137	Loudun	86008	Arçay
86137	Loudun	86013	Aulnay
86137	Loudun	86018	Basses
86137	Loudun	86022	Berrie
86137	Loudun	86026	Beuxes
86137	Loudun	86036	Bournand
86137	Loudun	86044	Ceaux-en-Loudun
86137	Loudun	86049	Chalais
86137	Loudun	86069	La Chaussée
86137	Loudun	86079	La Roche-Rigault
86137	Loudun	86090	Curçay-sur-Dive
86137	Loudun	86093	Dercé
86137	Loudun	86106	Glénouze
86137	Loudun	86109	Guesnes
86137	Loudun	86137	Loudun
86137	Loudun	86149	Martaizé
86137	Loudun	86151	Maulay
86137	Loudun	86156	Messemé

Bassin de vie ou pseudo canton		commune	
Code (*) (**)	Libellé	Code	Libellé
86137	Loudun	86167	Monts-sur-Guesnes
86137	Loudun	86169	Morton
86137	Loudun	86173	Mouterre-Silly
86137	Loudun	86196	Pouançay
86137	Loudun	86197	Pouant
86137	Loudun	86201	Prinçay
86137	Loudun	86205	Ranton
86137	Loudun	86206	Raslay
86137	Loudun	86210	Roiffé
86137	Loudun	86218	Saint-Clair
86137	Loudun	86227	Saint-Laon
86137	Loudun	86229	Saint-Léger-de-Montbrillais
86137	Loudun	86249	Saires
86137	Loudun	86250	Saix
86137	Loudun	86252	Sammarçolles
86137	Loudun	86269	Ternay
86137	Loudun	86274	Les Trois-Moutiers
86137	Loudun	86286	Verrue
86137	Loudun	86287	Vézières
86140	Lussac-les-Châteaux	86034	Bouresse
86140	Lussac-les-Châteaux	86077	Civaux
86140	Lussac-les-Châteaux	86107	Goux
86140	Lussac-les-Châteaux	86131	Lhonnaizé
86140	Lussac-les-Châteaux	86140	Lussac-les-Châteaux
86140	Lussac-les-Châteaux	86153	Mazerolles
86140	Lussac-les-Châteaux	86190	Persac
86140	Lussac-les-Châteaux	86262	Sillars
86140	Lussac-les-Châteaux	86285	Verrières
86165	Montmorillon	86035	Bourg-Archambault
86165	Montmorillon	86037	Brigueil-le-Chantre
86165	Montmorillon	86084	Coulonges
86165	Montmorillon	86110	Haims
86165	Montmorillon	86117	Jouhet
86165	Montmorillon	86118	Journet
86165	Montmorillon	86120	Lathus-Saint-Rémy
86165	Montmorillon	86132	Liglet
86165	Montmorillon	86165	Montmorillon
86165	Montmorillon	86170	Moulistmes
86165	Montmorillon	86191	Pindray
86165	Montmorillon	86192	Plaisance
86165	Montmorillon	86230	Saint-Léomer
86165	Montmorillon	86254	Saulgé
86165	Montmorillon	86270	Thollet
86165	Montmorillon	86273	La Trimouille

* pour le bassin de vie, le n° INSEE (à 5 chiffres) est celui de la commune la plus peuplée du bassin de vie

** le pseudo-canton (n° 4 chiffres) correspond à une partie d'agglomération de + 30 000 hab.

B) Zones sous dotées

Bassin de vie ou pseudo canton		commune	
Code (*) (**)	Libellé	Code	Libellé
16070	Chabanais	16070	Chabanais

Bassin de vie ou pseudo canton		commune	
Code (*) (**)	Libellé	Code	Libellé
16070	Chabanais	16071	Chabrac
16070	Chabanais	16086	Chassenon
16070	Chabanais	16100	Chirac
16070	Chabanais	16132	Étagnac
16070	Chabanais	16134	Exideuil
16070	Chabanais	16270	Pressignac
16070	Chabanais	16345	Saint-Quentin-sur-Charente
16070	Chabanais	16363	Saulgond
16070	Chabanais	16376	Suris
16070	Chabanais	16398	Verneuil
1616	Hiersac	16187	Linars
1616	Hiersac	16388	Trois-Palis
17172	Gémozac	17133	Cravans
17172	Gémozac	17172	Gémozac
17172	Gémozac	17178	Givrezac
17172	Gémozac	17196	Jazennes
17172	Gémozac	17244	Montpellier-de-Médillan
17172	Gémozac	17298	Rioux
17172	Gémozac	17310	Saint-André-de-Lidon
17172	Gémozac	17342	Saint-Germain-du-Seudre
17172	Gémozac	17404	Saint-Simon-de-Pellouaille
17172	Gémozac	17438	Tanzac
17172	Gémozac	17441	Tesson
17172	Gémozac	17479	Virollet
17331	St-Genis-de-Saintonge	17050	Bois
17331	St-Genis-de-Saintonge	17084	Champagnolles
17331	St-Genis-de-Saintonge	17210	Lorignac
17331	St-Genis-de-Saintonge	17279	Plassac
17331	St-Genis-de-Saintonge	17325	Saint-Dizant-du-Gua
17331	St-Genis-de-Saintonge	17328	Saint-Fort-sur-Gironde
17331	St-Genis-de-Saintonge	17331	Saint-Genis-de-Saintonge
17331	St-Genis-de-Saintonge	17379	Saint-Palais-de-Phiolin
79005	Airvault	79005	Airvault
79005	Airvault	79016	Assais-les-Jumeaux
79005	Airvault	79022	Availles-Thouarsais
79005	Airvault	79047	Boussais
79005	Airvault	79089	Le Chillou
79005	Airvault	79141	Irais
79005	Airvault	79156	Louin
79005	Airvault	79165	Maisontiers
79005	Airvault	79167	Marnes
79005	Airvault	79252	Saint-Généroux
79005	Airvault	79260	Saint-Jouin-de-Marnes
79005	Airvault	79268	Saint-Loup-Lamairé
79005	Airvault	79325	Tessonnière
79005	Airvault	86161	Moncontour
86070	Chauvigny	86031	Bonnes
86070	Chauvigny	86058	La Chapelle-Moulière

Bassin de vie ou pseudo canton		commune	
Code (*) (**)	Libellé	Code	Libellé
86070	Chauvigny	86059	Chapelle-Viviers
86070	Chauvigny	86070	Chauvigny
86070	Chauvigny	86098	Fleix
86070	Chauvigny	86114	Jardres
86070	Chauvigny	86122	Lauthiers
86070	Chauvigny	86126	Leignes-sur-Fontaine
86070	Chauvigny	86187	Paizay-le-Sec
86070	Chauvigny	86198	Pouillé
86070	Chauvigny	86202	La Puye
86070	Chauvigny	86233	Valdivienne
86070	Chauvigny	86239	Sainte-Radégonde
86070	Chauvigny	86268	Tercé
86139	Lusignan	86045	Celle-Lévescault
86139	Lusignan	86080	Cloué
86139	Lusignan	86083	Coulombiers
86139	Lusignan	86091	Curzay-sur-Vonne
86139	Lusignan	86116	Jazeneuil
86139	Lusignan	86139	Lusignan
86139	Lusignan	86213	Rouillé
86139	Lusignan	86244	Saint-Sauvant
86139	Lusignan	86253	Sanxay
8623	St-Georges-lès-Baillargeaux	86115	Jaunay-Clan

* pour le bassin de vie, le n° INSEE (à 5 chiffres) est celui de la commune la plus peuplée du bassin de vie

** le pseudo-canton (n° 4 chiffres) correspond à une partie d'agglomération de + 30 000 hab.

C) Zones intermédiaires

Bassin de vie ou pseudo canton		commune	
Code (*) (**)	Libellé	Code	Libellé
1698	Angoulême	16015	Angoulême
16025	Baignes-Ste-Radegonde	16025	Baignes-Sainte-Radegonde
16025	Baignes-Ste-Radegonde	16380	Le Tâtre
16025	Baignes-Ste-Radegonde	16384	Touvérac
16025	Baignes-Ste-Radegonde	17061	Bran
16078	Champniers	16078	Champniers
16090	Châteauneuf/Charente	16013	Angeac-Charente
16090	Châteauneuf/Charente	16045	Birac
16090	Châteauneuf/Charente	16050	Bonneuil
16090	Châteauneuf/Charente	16057	Bouteville
16090	Châteauneuf/Charente	16077	Champmillon
16090	Châteauneuf/Charente	16090	Châteauneuf-sur-Charente
16090	Châteauneuf/Charente	16129	Éraille
16090	Châteauneuf/Charente	16204	Malaville
16090	Châteauneuf/Charente	16233	Mosnac
16090	Châteauneuf/Charente	16297	Graves-Saint-Amant
16090	Châteauneuf/Charente	16351	Saint-Simeux
16090	Châteauneuf/Charente	16352	Saint-Simon

Bassin de vie ou pseudo canton		commune	
Code (*) (**)	Libellé	Code	Libellé
16090	Châteauneuf/Charente	16402	Vibrac
16102	Cognac	16012	Angeac-Champagne
16102	Cognac	16018	Ars
16102	Cognac	16058	Boutiers-Saint-Trojan
16102	Cognac	16060	Bréville
16102	Cognac	16089	Châteaubernard
16102	Cognac	16097	Cherves-Richemont
16102	Cognac	16102	Cognac
16102	Cognac	16150	Gensac-la-Pallue
16102	Cognac	16151	Genté
16102	Cognac	16152	Gimeux
16102	Cognac	16169	Javrezac
16102	Cognac	16193	Louzac-Saint-André
16102	Cognac	16217	Merpins
16102	Cognac	16218	Mesnac
16102	Cognac	16243	Nercillac
16102	Cognac	16277	Réparsac
16102	Cognac	16304	Saint-Brice
16102	Cognac	16316	Saint-Fort-sur-le-Né
16102	Cognac	16330	Saint-Laurent-de-Cognac
16102	Cognac	16349	Sainte-Sévère
16102	Cognac	16355	Saint-Sulpice-de-Cognac
16102	Cognac	16359	Salles-d Angles
16102	Cognac	17072	Burie
16102	Cognac	17076	Celles
16102	Cognac	17100	Chérac
16102	Cognac	17122	Coulonges
16102	Cognac	17209	Lonzac
16102	Cognac	17235	Migron
16102	Cognac	17364	Saint-Martial-sur-Né
16102	Cognac	17418	Salignac-sur-Charente
16102	Cognac	17426	Le Seure
16102	Cognac	17470	Villars-les-Bois
1635	Gond-Pontouvre	16154	Gond-Pontouvre
1635	Gond-Pontouvre	16358	Saint-Yrieix-sur-Charente
16167	Jarnac	16032	Bassac
16167	Jarnac	16056	Bourg-Charente
16167	Jarnac	16088	Chassors
16167	Jarnac	16139	Fleurac
16167	Jarnac	16145	Foussignac
16167	Jarnac	16153	Gondeville
16167	Jarnac	16165	Houlette
16167	Jarnac	16167	Jarnac
16167	Jarnac	16174	Julienne
16167	Jarnac	16216	Mérignac
16167	Jarnac	16220	Les Métairies
16167	Jarnac	16340	Saint-Même-les-Carières
16167	Jarnac	16369	Sigogne

Bassin de vie ou pseudo canton		commune	
Code (*) (**)	Libellé	Code	Libellé
16167	Jarnac	16387	Triac-Lautrait
1630	La Couronne	16113	La Couronne
1630	La Couronne	16138	Fléac
1630	La Couronne	16244	Nersac
1630	La Couronne	16271	Puymoyen
1630	La Couronne	16341	Saint-Michel
16281	La Rochefoucauld	16003	Agris
16281	La Rochefoucauld	16061	Brie
16281	La Rochefoucauld	16067	Bunzac
16281	La Rochefoucauld	16107	Coulgens
16281	La Rochefoucauld	16168	Jauldes
16281	La Rochefoucauld	16209	Marillac-le-Franc
16281	La Rochefoucauld	16269	Pranzac
16281	La Rochefoucauld	16274	Rancogne
16281	La Rochefoucauld	16280	Rivières
16281	La Rochefoucauld	16281	La Rochefoucauld
16281	La Rochefoucauld	16282	La Rochette
16281	La Rochefoucauld	16293	Saint-Adjutory
16281	La Rochefoucauld	16344	Saint-Projet-Saint-Constant
16281	La Rochefoucauld	16379	Taponnat-Fleurignac
16281	La Rochefoucauld	16406	Vilhonneur
16281	La Rochefoucauld	16425	Yvrac-et-Malleyrand
16223	Montbron	16084	Charras
16223	Montbron	16124	Écuras
16223	Montbron	16135	Eymouthiers
16223	Montbron	16137	Feuillade
16223	Montbron	16158	Grassac
16223	Montbron	16203	Mainzac
16223	Montbron	16211	Marthon
16223	Montbron	16223	Montbron
16223	Montbron	16250	Orgedeuil
16223	Montbron	16290	Rouzède
16223	Montbron	16323	Saint-Germain-de-Montbron
16223	Montbron	16353	Saint-Sornin
16223	Montbron	16372	Souffrignac
16223	Montbron	16421	Vouthon
16286	Rouillac	16017	Anville
16286	Rouillac	16043	Bignac
16286	Rouillac	16051	Bonneville
16286	Rouillac	16109	Courbillac
16286	Rouillac	16123	Échallat
16286	Rouillac	16148	Genac
16286	Rouillac	16156	Gourville
16286	Rouillac	16208	Mareuil
16286	Rouillac	16228	Montigné
16286	Rouillac	16262	Plaizac
16286	Rouillac	16286	Rouillac
16286	Rouillac	16298	Saint-Amant-de-Nouère

Bassin de vie ou pseudo canton		commune	
Code (*) (**)	Libellé	Code	Libellé
16286	Rouillac	16312	Saint-Cybardeaux
16286	Rouillac	16320	Saint-Genis-d Hiersac
16286	Rouillac	16339	Auge-Saint-Médard
16286	Rouillac	16371	Sonneville
16286	Rouillac	16395	Vaux-Rouillac
1631	Ruelle/Touvre	16166	L Isle-d Espagnac
1631	Ruelle/Touvre	16199	Magnac-sur-Touvre
1631	Ruelle/Touvre	16232	Mornac
1631	Ruelle/Touvre	16291	Ruelle-sur-Touvre
1631	Ruelle/Touvre	16385	Touvre
16292	Ruffec	16002	Les Adjots
16292	Ruffec	16023	Aunac
16292	Ruffec	16031	Barro
16292	Ruffec	16038	Benest
16292	Ruffec	16039	Bernac
16292	Ruffec	16044	Bioussac
16292	Ruffec	16054	Le Bouchage
16292	Ruffec	16059	Brettes
16292	Ruffec	16076	Champagne-Mouton
16292	Ruffec	16083	Charmé
16292	Ruffec	16087	Chassiecq
16292	Ruffec	16094	Chenommet
16292	Ruffec	16095	Chenon
16292	Ruffec	16098	La Chèvrerie
16292	Ruffec	16104	Condac
16292	Ruffec	16110	Courcôme
16292	Ruffec	16114	Couture
16292	Ruffec	16127	Empuré
16292	Ruffec	16136	La Faye
16292	Ruffec	16142	La Forêt-de-Tessé
16292	Ruffec	16189	Londigny
16292	Ruffec	16190	Longré
16292	Ruffec	16191	Lonnes
16292	Ruffec	16197	La Magdeleine
16292	Ruffec	16229	Montjean
16292	Ruffec	16242	Nanteuil-en-Vallée
16292	Ruffec	16253	Paizay-Naudouin-Embourie
16292	Ruffec	16268	Poursac
16292	Ruffec	16273	Raix
16292	Ruffec	16292	Ruffec
16292	Ruffec	16310	Saint-Coutant
16292	Ruffec	16321	Saint-Georges
16292	Ruffec	16325	Saint-Gourson
16292	Ruffec	16335	Saint-Martin-du-Clocher
16292	Ruffec	16356	Saint-Sulpice-de-Ruffec
16292	Ruffec	16361	Salles-de-Villefagnan
16292	Ruffec	16373	Souvigné
16292	Ruffec	16378	Taizé-Aizie

Bassin de vie ou pseudo canton		commune	
Code (*) (**)	Libellé	Code	Libellé
16292	Ruffec	16381	Theil-Rabier
16292	Ruffec	16389	Turgon
16292	Ruffec	16391	Tuzie
16292	Ruffec	16400	Verteuil-sur-Charente
16292	Ruffec	16403	Le Vieux-Cérier
16292	Ruffec	16404	Vieux-Ruffec
16292	Ruffec	16409	Villefagnan
16292	Ruffec	16410	Villegats
16292	Ruffec	16413	Villiers-le-Roux
1632	Soyaux	16374	Soyaux
17003	Aigrefeuille-d'Aunis	17003	Aigrefeuille-d Aunis
17003	Aigrefeuille-d'Aunis	17007	Anais
17003	Aigrefeuille-d'Aunis	17018	Ardillières
17003	Aigrefeuille-d'Aunis	17032	Ballon
17003	Aigrefeuille-d'Aunis	17057	Bouhet
17003	Aigrefeuille-d'Aunis	17107	Ciré-d Aunis
17003	Aigrefeuille-d'Aunis	17166	Forges
17003	Aigrefeuille-d'Aunis	17203	Landrais
17003	Aigrefeuille-d'Aunis	17315	Saint-Christophe
17003	Aigrefeuille-d'Aunis	17373	Saint-Médard-d Aunis
17003	Aigrefeuille-d'Aunis	17447	Le Thou
17003	Aigrefeuille-d'Aunis	17480	Virson
17024	Aulnay	17024	Aulnay
17024	Aulnay	17049	Blanzay-sur-Boutonne
17024	Aulnay	17101	Cherbonnières
17024	Aulnay	17105	Chives
17024	Aulnay	17117	Contré
17024	Aulnay	17138	Dampierre-sur-Boutonne
17024	Aulnay	17149	Les Éduts
17024	Aulnay	17162	Fontaine-Chalendray
17024	Aulnay	17206	Loiré-sur-Nie
17024	Aulnay	17257	Néré
17024	Aulnay	17268	Nuaillé-sur-Boutonne
17024	Aulnay	17271	Paillé
17024	Aulnay	17301	Romazières
17024	Aulnay	17334	Saint-Georges-de-Longuepierre
17024	Aulnay	17358	Saint-Mandé-sur-Brédoire
17024	Aulnay	17367	Saint-Martin-de-Juillers
17024	Aulnay	17416	Saignes
17024	Aulnay	17422	Seigné
17024	Aulnay	17471	La Villedieu
17024	Aulnay	17473	Villemorin
17024	Aulnay	17477	Villiers-Couture
17024	Aulnay	17478	Vinax
1746	Aytré	17010	Angoulins
1746	Aytré	17028	Aytré
1746	Aytré	17094	Châtelailon-Plage
17131	Cozes	17015	Arces

Bassin de vie ou pseudo canton		commune	
Code (*) (**)	Libellé	Code	Libellé
17131	Cozes	17034	Barzan
17131	Cozes	17060	Boutenac-Touvent
17131	Cozes	17068	Brie-sous-Mortagne
17131	Cozes	17098	Chenac-Saint-Seurin-d Uzet
17131	Cozes	17131	Cozes
17131	Cozes	17152	Épargnes
17131	Cozes	17160	Floirac
17131	Cozes	17183	Grézac
1708	Cozes	17230	Meschers-sur-Gironde
17131	Cozes	17248	Mortagne-sur-Gironde
17131	Cozes	17392	Saint-Romain-sur-Gironde
17131	Cozes	17425	Semussac
17131	Cozes	17437	Talmont-sur-Gironde
17131	Cozes	17442	Thaims
17197	Jonzac	17002	Agudelle
17197	Jonzac	17006	Allas-Champagne
17197	Jonzac	17016	Archiac
17197	Jonzac	17020	Arthenac
17197	Jonzac	17082	Champagnac
17197	Jonzac	17096	Chaunac
17197	Jonzac	17106	Cierzac
17197	Jonzac	17108	Clam
17197	Jonzac	17111	Clion
17197	Jonzac	17163	Fontaines-d Ozillac
17197	Jonzac	17175	Germignac
17197	Jonzac	17187	Guitinières
17197	Jonzac	17192	Jarnac-Champagne
17197	Jonzac	17197	Jonzac
17197	Jonzac	17204	Léoville
17197	Jonzac	17215	Lussac
17197	Jonzac	17233	Meux
17197	Jonzac	17238	Moings
17197	Jonzac	17249	Mortiers
17197	Jonzac	17250	Mosnac
17197	Jonzac	17258	Neuillac
17197	Jonzac	17259	Neulles
17197	Jonzac	17270	Ozillac
17197	Jonzac	17295	Réaux
17197	Jonzac	17316	Saint-Ciers-Champagne
17197	Jonzac	17326	Saint-Eugène
17197	Jonzac	17332	Saint-Georges-Antignac
17197	Jonzac	17339	Saint-Germain-de-Lusignan
17197	Jonzac	17341	Saint-Germain-de-Vibrac
17197	Jonzac	17343	Saint-Grégoire-d Ardennes
17197	Jonzac	17345	Saint-Hilaire-du-Bois
17197	Jonzac	17355	Sainte-Lheurine
17197	Jonzac	17357	Saint-Maigrin
17197	Jonzac	17363	Saint-Martial-de-Vitaterne

Bassin de vie ou pseudo canton		commune	
Code (*) (**)	Libellé	Code	Libellé
17197	Jonzac	17371	Saint-Maurice-de-Tavernole
17197	Jonzac	17372	Saint-Médard
17197	Jonzac	17402	Saint-Sigismond-de-Clermont
17197	Jonzac	17403	Saint-Simon-de-Bordes
17197	Jonzac	17417	Salignac-de-Mirambeau
17197	Jonzac	17458	Vanzac
17197	Jonzac	17468	Vibrac
17197	Jonzac	17476	Villexavier
17161	La Flotte	17019	Ars-en-Ré
17161	La Flotte	17051	Le Bois-Plage-en-Ré
17161	La Flotte	17121	La Couarde-sur-Mer
17161	La Flotte	17161	La Flotte
17161	La Flotte	17207	Loix
17161	La Flotte	17286	Les Portes-en-Ré
17161	La Flotte	17297	Rivedoux-Plage
17161	La Flotte	17318	Saint-Clément-des-Baleines
17161	La Flotte	17360	Sainte-Marie-de-Ré
17161	La Flotte	17369	Saint-Martin-de-Ré
17300	La Rochelle	17009	Angliers
17300	La Rochelle	17041	Benon
17300	La Rochelle	17059	Bourgneuf
17300	La Rochelle	17109	Clavette
17300	La Rochelle	17127	Courçon
17300	La Rochelle	17136	Croix-Chapeau
17300	La Rochelle	17142	Dompierre-sur-Mer
17300	La Rochelle	17153	Esnandes
17300	La Rochelle	17158	Ferrières
17300	La Rochelle	17182	La Grève-sur-Mignon
17300	La Rochelle	17186	Le Gué-d Alleré
17300	La Rochelle	17190	L Houmeau
17300	La Rochelle	17193	La Jarne
17300	La Rochelle	17194	La Jarrie
17300	La Rochelle	17201	La Laigne
17300	La Rochelle	17222	Marsilly
17300	La Rochelle	17245	Montroy
17300	La Rochelle	17267	Nuaillé-d Aunis
1798	La Rochelle	17300	La Rochelle
17300	La Rochelle	17303	La Ronde
17300	La Rochelle	17322	Saint-Cyr-du-Doret
17300	La Rochelle	17349	Saint-Jean-de-Liversay
17300	La Rochelle	17391	Saint-Rogatien
17300	La Rochelle	17396	Saint-Sauveur-d Aunis
17300	La Rochelle	17407	Sainte-Soulle
17300	La Rochelle	17413	Saint-Vivien
17300	La Rochelle	17414	Saint-Xandre
17300	La Rochelle	17420	Salles-sur-Mer
17300	La Rochelle	17439	Taugon
17300	La Rochelle	17443	Thairé

Bassin de vie ou pseudo canton		commune	
Code (*) (**)	Libellé	Code	Libellé
17300	La Rochelle	17466	Vérines
17300	La Rochelle	17472	Villedoux
17300	La Rochelle	17483	Yves
1749	La Rochelle 8e Canton (hors La Rochelle)	17274	Périgny
1750	La Rochelle 9e Canton (hors La Rochelle)	17200	Lagord
1750	La Rochelle 9e Canton (hors La Rochelle)	17264	Nieul-sur-Mer
17452	La Tremblade	17021	Arvert
17452	La Tremblade	17079	Chaillevette
17452	La Tremblade	17155	Étaules
17452	La Tremblade	17225	Les Mathes
17452	La Tremblade	17452	La Tremblade
17218	Marans	17008	Andilly
17218	Marans	17091	Charron
17218	Marans	17208	Longèves
17218	Marans	17218	Marans
17218	Marans	17376	Saint-Ouen-d Aunis
17218	Marans	85111	L Île-d Elle
17219	Marennes	17058	Bourcefranc-le-Chapus
17219	Marennes	17189	Hiers-Brouage
17219	Marennes	17219	Marennes
17219	Marennes	17265	Nieulle-sur-Seudre
17219	Marennes	17351	Saint-Just-Luzac
17219	Marennes	17406	Saint-Sornin
17224	Matha	17023	Aujac
17224	Matha	17025	Aumagne
17224	Matha	17026	Authon-Ébéon
17224	Matha	17029	Bagnizeau
17224	Matha	17031	Ballans
17224	Matha	17035	Bazauges
17224	Matha	17037	Beauvais-sur-Matha
17224	Matha	17048	Blanzac-lès-Matha
17224	Matha	17062	Bresdon
17224	Matha	17067	Brie-sous-Matha
17224	Matha	17071	La Brousse
17224	Matha	17126	Courcerac
17224	Matha	17135	Cressé
17224	Matha	17176	Gibourne
17224	Matha	17177	Le Gicq
17224	Matha	17180	Gourvillette
17224	Matha	17188	Haimps
17224	Matha	17212	Louznac
17224	Matha	17217	Macqueville
17224	Matha	17223	Massac
17224	Matha	17224	Matha
17224	Matha	17239	Mons
17224	Matha	17261	Neuvicq-le-Château

Bassin de vie ou pseudo canton		commune	
Code (*) (**)	Libellé	Code	Libellé
17224	Matha	17290	Prignac
17224	Matha	17377	Saint-Ouen
17224	Matha	17427	Siecq
17224	Matha	17428	Sonnac
17224	Matha	17446	Thors
17224	Matha	17451	Les Touches-de-Périgny
17240	Montendre	17038	Bedenac
17240	Montendre	17074	Bussac-Forêt
17240	Montendre	17081	Chamouillac
17240	Montendre	17092	Chartuzac
17240	Montendre	17099	Chepniers
17240	Montendre	17118	Corignac
17240	Montendre	17129	Courpignac
17240	Montendre	17130	Coux
17240	Montendre	17156	Expiremont
17240	Montendre	17199	Jussas
17240	Montendre	17229	Mérignac
17240	Montendre	17231	Messac
17240	Montendre	17240	Montendre
17240	Montendre	17243	Montlieu-la-Garde
17240	Montendre	17276	Le Pin
17240	Montendre	17281	Polignac
17240	Montendre	17282	Pommiers-Moulons
17240	Montendre	17287	Pouillac
17240	Montendre	17305	Rouffignac
17240	Montendre	17432	Souméras
17240	Montendre	17433	Sousmoulins
17240	Montendre	17454	Tugéras-Saint-Maurice
17240	Montendre	33151	Donnezac
17241	Montguyon	17054	Boesse-et-Martron
17241	Montguyon	17077	Cercoux
17241	Montguyon	17110	Clérac
17241	Montguyon	17167	Le Fouilloux
17241	Montguyon	17241	Montguyon
17241	Montguyon	17260	Neuvicq
17241	Montguyon	17269	Orignolles
17241	Montguyon	17365	Saint-Martin-d Ary
17241	Montguyon	17386	Saint-Pierre-du-Palais
17283	Pons	17027	Avy
17283	Pons	17039	Belluire
17283	Pons	17047	Biron
17283	Pons	17056	Bougneau
17283	Pons	17069	Brives-sur-Charente
17283	Pons	17078	Chadenac
17283	Pons	17115	Colombiers
17283	Pons	17145	Échebrune
17283	Pons	17159	Fléac-sur-Seugne
17283	Pons	17220	Marignac

Bassin de vie ou pseudo canton		commune	
Code (*) (**)	Libellé	Code	Libellé
17283	Pons	17227	Mazerolles
17283	Pons	17242	Montils
17283	Pons	17273	Pérignac
17283	Pons	17283	Pons
17283	Pons	17354	Saint-Léger
17283	Pons	17388	Saint-Quantin-de-Rançanne
17283	Pons	17398	Saint-Seurin-de-Palenne
17283	Pons	17469	Villars-en-Pons
17299	Rochefort	17004	Île-d Aix
17299	Rochefort	17036	Beaugeay
17299	Rochefort	17065	Breuil-Magné
17299	Rochefort	17075	Cabariot
17299	Rochefort	17168	Fouras
17299	Rochefort	17205	Loire-les-Marais
17299	Rochefort	17216	Lussant
17299	Rochefort	17237	Moëze
17299	Rochefort	17246	Moragne
1797	Rochefort	17299	Rochefort
17299	Rochefort	17308	Saint-Agnant
17299	Rochefort	17320	Saint-Coutant-le-Grand
17299	Rochefort	17329	Saint-Froult
17299	Rochefort	17346	Saint-Hippolyte
17299	Rochefort	17348	Saint-Jean-d Angle
17299	Rochefort	17353	Saint-Laurent-de-la-Prée
17299	Rochefort	17375	Saint-Nazaire-sur-Charente
17299	Rochefort	17429	Soubise
17299	Rochefort	17484	Port-des-Barques
1721	Rochefort-Nord	17463	Vergeroux
17306	Royan	17064	Breuillet
17306	Royan	17228	Médis
17306	Royan	17247	Mornac-sur-Seudre
1796	Royan	17306	Royan
17306	Royan	17311	Saint-Augustin
17306	Royan	17409	Saint-Sulpice-de-Royan
1743	Royan-Ouest	17380	Saint-Palais-sur-Mer
1743	Royan-Ouest	17461	Vaux-sur-Mer
17415	Saintes	17030	Balanzac
17415	Saintes	17044	Berneuil
17415	Saintes	17073	Bussac-sur-Charente
17415	Saintes	17086	Chaniers
17415	Saintes	17089	La Chapelle-des-Pots
17415	Saintes	17102	Chermignac
17415	Saintes	17112	La Clisse
17415	Saintes	17120	Corme-Royal
17415	Saintes	17128	Courcoury
17415	Saintes	17141	Dompierre-sur-Charente
17415	Saintes	17143	Le Douhet
17415	Saintes	17147	Écoyeux

Bassin de vie ou pseudo canton		commune	
Code (*) (**)	Libellé	Code	Libellé
17415	Saintes	17148	Écurat
17415	Saintes	17154	Les Essards
17415	Saintes	17164	Fontcouverte
17415	Saintes	17171	Geay
17415	Saintes	17179	Les Gonds
17415	Saintes	17191	La Jard
17415	Saintes	17214	Luchat
17415	Saintes	17232	Meursac
17415	Saintes	17262	Nieul-lès-Saintes
17415	Saintes	17275	Pessines
17415	Saintes	17280	Plassay
17415	Saintes	17285	Port-d Envaux
17415	Saintes	17289	Préguillac
17415	Saintes	17296	Rétaud
17415	Saintes	17302	Romegoux
17415	Saintes	17304	Rouffiac
17415	Saintes	17313	Saint-Bris-des-Bois
17415	Saintes	17314	Saint-Césaire
17415	Saintes	17336	Saint-Georges-des-Coteaux
17415	Saintes	17387	Saint-Porchaire
17415	Saintes	17395	Saint-Sauvant
17415	Saintes	17400	Saint-Sever-de-Saintonge
17415	Saintes	17412	Saint-Vaize
17415	Saintes	17415	Saintes
17415	Saintes	17431	Soullignonne
17415	Saintes	17444	Thénac
17415	Saintes	17460	Varzay
17415	Saintes	17462	Vénérand
17421	Saujon	17097	Le Chay
17421	Saujon	17119	Corme-Écluse
17421	Saujon	17151	L Éguille
17421	Saujon	17185	Le Gua
17421	Saujon	17255	Nancras
17421	Saujon	17278	Pisany
17421	Saujon	17307	Sablonceaux
17421	Saujon	17393	Saint-Romain-de-Benet
17421	Saujon	17421	Saujon
17421	Saujon	17445	Thézac
1726	St-Agnant	17146	Échillais
17347	St-Jean-d'Angély	17012	Annezay
17347	St-Jean-d'Angély	17013	Antezant-la-Chapelle
17347	St-Jean-d'Angély	17022	Asnières-la-Giraud
17347	St-Jean-d'Angély	17040	La Benâte
17347	St-Jean-d'Angély	17042	Bercloux
17347	St-Jean-d'Angély	17043	Bernay-Saint-Martin
17347	St-Jean-d'Angély	17046	Bignay
17347	St-Jean-d'Angély	17070	Brizambourg
17347	St-Jean-d'Angély	17087	Chantemerle-sur-la-Soie

Bassin de vie ou pseudo canton		commune	
Code (*) (**)	Libellé	Code	Libellé
17347	St-Jean-d'Angély	17114	Coivert
17347	St-Jean-d'Angély	17124	Courant
17347	St-Jean-d'Angély	17125	Courcelles
17347	St-Jean-d'Angély	17137	La Croix-Comtesse
17347	St-Jean-d'Angély	17139	Doeuil-sur-le-Mignon
17347	St-Jean-d'Angély	17150	Les Églises-d Argenteuil
17347	St-Jean-d'Angély	17165	Fontenet
17347	St-Jean-d'Angély	17169	La Frédière
17347	St-Jean-d'Angély	17195	La Jarrie-Audouin
17347	St-Jean-d'Angély	17198	Juicq
17347	St-Jean-d'Angély	17202	Landes
17347	St-Jean-d'Angély	17211	Loulay
17347	St-Jean-d'Angély	17213	Lozay
17347	St-Jean-d'Angély	17226	Mazeray
17347	St-Jean-d'Angély	17234	Migré
17347	St-Jean-d'Angély	17254	Nachamps
17347	St-Jean-d'Angély	17256	Nantillé
17347	St-Jean-d'Angély	17277	Saint-Denis-du-Pin
17347	St-Jean-d'Angély	17288	Poursay-Garnaud
17347	St-Jean-d'Angély	17292	Puy-du-Lac
17347	St-Jean-d'Angély	17294	Puyrolland
17347	St-Jean-d'Angély	17321	Saint-Crépin
17347	St-Jean-d'Angély	17344	Saint-Hilaire-de-Villefranche
17347	St-Jean-d'Angély	17347	Saint-Jean-d Angély
17347	St-Jean-d'Angély	17350	Saint-Julien-de-l Escap
17347	St-Jean-d'Angély	17356	Saint-Loup
17347	St-Jean-d'Angély	17361	Saint-Martial
17347	St-Jean-d'Angély	17374	Sainte-Même
17347	St-Jean-d'Angély	17381	Saint-Pardoult
17347	St-Jean-d'Angély	17383	Saint-Pierre-de-Juillers
17347	St-Jean-d'Angély	17384	Saint-Pierre-de-l Île
17347	St-Jean-d'Angély	17401	Saint-Séverin-sur-Boutonne
17347	St-Jean-d'Angély	17440	Ternant
17347	St-Jean-d'Angély	17448	Tonnay-Boutonne
17347	St-Jean-d'Angély	17450	Torxé
17347	St-Jean-d'Angély	17459	Varaize
17347	St-Jean-d'Angély	17464	Vergné
17347	St-Jean-d'Angély	17465	La Vergne
17347	St-Jean-d'Angély	17467	Vervant
17347	St-Jean-d'Angély	17474	Villeneuve-la-Comtesse
17347	St-Jean-d'Angély	17481	Voissay
17347	St-Jean-d'Angély	79055	Brieuil-sur-Chizé
17347	St-Jean-d'Angély	79090	Chizé
17347	St-Jean-d'Angély	79346	Le Vert
17385	St-Pierre-d'Oléron	17140	Dolus-d Oléron
17385	St-Pierre-d'Oléron	17323	Saint-Denis-d Oléron
17385	St-Pierre-d'Oléron	17337	Saint-Georges-d Oléron
17385	St-Pierre-d'Oléron	17385	Saint-Pierre-d Oléron

Bassin de vie ou pseudo canton		commune	
Code (*) (**)	Libellé	Code	Libellé
17385	St-Pierre-d'Oléron	17486	La Brée-les-Bains
17397	St-Savinien	17011	Annepont
17397	St-Savinien	17017	Archingeay
17397	St-Savinien	17053	Bords
17397	St-Savinien	17085	Champdolent
17397	St-Savinien	17134	Crazannes
17397	St-Savinien	17157	Fenioux
17397	St-Savinien	17181	Grandjean
17397	St-Savinien	17252	Le Mung
17397	St-Savinien	17266	Les Nouillers
17397	St-Savinien	17397	Saint-Savinien
17397	St-Savinien	17435	Taillant
17397	St-Savinien	17436	Taillebourg
17434	Surgères	17063	Breuil-la-Réorte
17434	Surgères	17080	Chambon
17434	Surgères	17103	Chervettes
17434	Surgères	17174	Genouillé
17434	Surgères	17221	Marsais
17434	Surgères	17253	Muron
17434	Surgères	17272	Péré
17434	Surgères	17293	Puyravault
17434	Surgères	17327	Saint-Félix
17434	Surgères	17338	Saint-Georges-du-Bois
17434	Surgères	17340	Saint-Germain-de-Marencennes
17434	Surgères	17352	Saint-Laurent-de-la-Barrière
17434	Surgères	17359	Saint-Mard
17434	Surgères	17382	Saint-Pierre-d Amilly
17434	Surgères	17394	Saint-Saturnin-du-Bois
17434	Surgères	17434	Surgères
17434	Surgères	17457	Vandré
17434	Surgères	17482	Vouhé
1739	Tonnay-Charente	17449	Tonnay-Charente
79013	Argenton-Château	79013	Argenton-Les-Vallées
79013	Argenton-Château	79053	Le Breuil-sous-Argenton
79013	Argenton-Château	79063	Cersay
79013	Argenton-Château	79099	La Coudre
79013	Argenton-Château	79113	Étusson
79013	Argenton-Château	79132	Genneton
79013	Argenton-Château	79168	Massais
79013	Argenton-Château	79187	Moutiers-sous-Argenton
79013	Argenton-Château	79280	Saint-Maurice-la-Fougereuse
79013	Argenton-Château	79333	Ulcot
79049	Bressuire	79038	Boismé
79049	Bressuire	79049	Bressuire
79049	Bressuire	79050	Bretignolles
79049	Bressuire	79072	La Chapelle-Gaudin
79049	Bressuire	79076	La Chapelle-Saint-Laurent
79049	Bressuire	79088	Chiché

Bassin de vie ou pseudo canton		commune	
Code (*) (**)	Libellé	Code	Libellé
79049	Bressuire	79103	Courlay
79049	Bressuire	79116	Faye-l Abbessse
79049	Bressuire	79238	Saint-Aubin-du-Plain
79061	Celles/Belle	79004	Aigonnay
79061	Celles/Belle	79030	Beaussais
79061	Celles/Belle	79061	Celles-sur-Belle
79061	Celles/Belle	79217	Prailles
79061	Celles/Belle	79240	Sainte-Blandine
79061	Celles/Belle	79282	Saint-Médard
79061	Celles/Belle	79327	Thorigné
79061	Celles/Belle	79353	Vitré
79066	Champdeniers-St-Denis	79066	Champdeniers-Saint-Denis
79066	Champdeniers-St-Denis	79070	La Chapelle-Bâton
79066	Champdeniers-St-Denis	79104	Cours
79066	Champdeniers-St-Denis	79133	Germond-Rouvre
79066	Champdeniers-St-Denis	79139	Les Groseillers
79066	Champdeniers-St-Denis	79200	Pamplie
79066	Champdeniers-St-Denis	79241	Saint-Christophe-sur-Roc
79066	Champdeniers-St-Denis	79271	Saint-Marc-la-Lande
79066	Champdeniers-St-Denis	79284	Sainte-Ouene
79066	Champdeniers-St-Denis	79320	Surin
79066	Champdeniers-St-Denis	79357	Xaintray
79101	Coulonges/l'Autize	79012	Ardin
79101	Coulonges/l'Autize	79032	Béceleuf
79101	Coulonges/l'Autize	79059	Le Busseau
79101	Coulonges/l'Autize	79077	La Chapelle-Thireuil
79101	Coulonges/l'Autize	79101	Coulonges-sur-l Autize
79101	Coulonges/l'Autize	79117	Faye-sur-Ardin
79101	Coulonges/l'Autize	79119	Fenioux
79101	Coulonges/l'Autize	79223	Puihardy
79101	Coulonges/l'Autize	79263	Saint-Laurs
79101	Coulonges/l'Autize	79269	Saint-Maixent-de-Beugné
79101	Coulonges/l'Autize	79290	Saint-Pompain
79101	Coulonges/l'Autize	85087	Faymoreau
79048	La Crèche	79048	La Crèche
79048	La Crèche	79128	François
79048	La Crèche	79231	Romans
79048	La Crèche	79283	Sainte-Néomaye
79184	La Mothe-St-Héray	79023	Avon
79184	La Mothe-St-Héray	79042	Bougon
79184	La Mothe-St-Héray	79098	La Couarde
79184	La Mothe-St-Héray	79115	Exoudun
79184	La Mothe-St-Héray	79184	La Mothe-Saint-Héray
79184	La Mothe-St-Héray	79201	Pamproux
79184	La Mothe-St-Héray	79303	Salles
79017	Les Aubiers	79195	Nueil-les-Aubiers
79017	Les Aubiers	79242	Saint-Clémentin
79017	Les Aubiers	79356	Voultegon

Bassin de vie ou pseudo canton		commune	
Code (*) (**)	Libellé	Code	Libellé
79170	Mauzé/le-Mignon	17132	Cramchaban
79170	Mauzé/le-Mignon	79046	Le Bourdet
79170	Mauzé/le-Mignon	79170	Mauzé-sur-le-Mignon
79170	Mauzé/le-Mignon	79219	Priaires
79170	Mauzé/le-Mignon	79220	Prin-Deyrançon
79170	Mauzé/le-Mignon	79229	La Rochénard
79170	Mauzé/le-Mignon	79254	Saint-Georges-de-Rex
79170	Mauzé/le-Mignon	79257	Saint-Hilaire-la-Palud
79170	Mauzé/le-Mignon	79334	Usseau
79174	Melle	79015	Asnières-en-Poitou
79174	Melle	79057	Brioux-sur-Boutonne
79174	Melle	79064	Chail
79174	Melle	79085	Chérigné
79174	Melle	79111	Ensigné
79174	Melle	79126	Les Fosses
79174	Melle	79142	Juillé
79174	Melle	79160	Lusseray
79174	Melle	79164	Maisonnay
79174	Melle	79173	Mazières-sur-Béronne
79174	Melle	79174	Melle
79174	Melle	79198	Paizay-le-Chapt
79174	Melle	79199	Paizay-le-Tort
79174	Melle	79204	Périgné
79174	Melle	79214	Pouffonds
79174	Melle	79251	Saint-Génard
79174	Melle	79264	Saint-Léger-de-la-Martinière
79174	Melle	79279	Saint-Martin-lès-Melle
79174	Melle	79295	Saint-Romans-lès-Melle
79174	Melle	79310	Secondigné-sur-Belle
79174	Melle	79312	Séigné
79174	Melle	79314	Sompt
79174	Melle	79343	Vernoux-sur-Boutonne
79174	Melle	79348	Villefollet
79174	Melle	79352	Villiers-sur-Chizé
79191	Niort	79009	Amuré
79191	Niort	79010	Arçais
79191	Niort	79031	Beauvoir-sur-Niort
79191	Niort	79033	Belleville
79191	Niort	79034	Bessines
79191	Niort	79039	Boisserolles
79191	Niort	79058	Brûlain
79191	Niort	79078	Prissé-la-Charrière
79191	Niort	79086	Cherveux
79191	Niort	79100	Coulon
79191	Niort	79109	Échiré
79191	Niort	79112	Épannes
79191	Niort	79125	Fors
79191	Niort	79127	La Foye-Monjault

Bassin de vie ou pseudo canton		commune	
Code (*) (**)	Libellé	Code	Libellé
79191	Niort	79129	Fressines
79191	Niort	79130	Frontenay-Rohan-Rohan
79191	Niort	79137	Granzay-Gript
79191	Niort	79144	Juscorps
79191	Niort	79162	Magné
79191	Niort	79166	Marigny
79191	Niort	79185	Mougon
7998	Niort	79191	Niort
79191	Niort	79216	Prahecq
79191	Niort	79247	Saint-Étienne-la-Cigogne
79191	Niort	79249	Saint-Gelais
79191	Niort	79273	Saint-Martin-de-Bernegoue
79191	Niort	79281	Saint-Maxire
79191	Niort	79293	Saint-Rémy
79191	Niort	79294	Saint-Romans-des-Champs
79191	Niort	79298	Saint-Symphorien
79191	Niort	79304	Sansais
79191	Niort	79308	Sciecq
79191	Niort	79328	Thorigny-sur-le-Mignon
79191	Niort	79335	Vallans
79191	Niort	79337	Le Vanneau-Irleau
79191	Niort	79350	Villiers-en-Bois
79191	Niort	79351	Villiers-en-Plaine
79191	Niort	79355	Vouillé
7920	Niort-Nord	79081	Chauray
79202	Parthenay	79002	Adilly
79202	Parthenay	79008	Amailloux
79202	Parthenay	79019	Aubigny
79202	Parthenay	79029	Beaulieu-sous-Parthenay
79202	Parthenay	79040	La Boissière-en-Gâtine
79202	Parthenay	79071	La Chapelle-Bertrand
79202	Parthenay	79080	Châtillon-sur-Thouet
79202	Parthenay	79094	Clessé
79202	Parthenay	79118	Fénery
79202	Parthenay	79120	La Ferrière-en-Parthenay
79202	Parthenay	79124	Les Forges
79202	Parthenay	79135	Gourgé
79202	Parthenay	79145	Lageon
79202	Parthenay	79149	Lhoumois
79202	Parthenay	79172	Mazières-en-Gâtine
79202	Parthenay	79197	Oroux
79202	Parthenay	79202	Parthenay
79202	Parthenay	79208	La Peyratte
79202	Parthenay	79213	Pompaire
79202	Parthenay	79225	Reffannes
79202	Parthenay	79239	Saint-Aubin-le-Cloud
79202	Parthenay	79255	Saint-Germain-de-Longue-Chaume
79202	Parthenay	79267	Saint-Lin

Bassin de vie ou pseudo canton		commune	
Code (*) (**)	Libellé	Code	Libellé
79202	Parthenay	79278	Saint-Martin-du-Fouilloux
79202	Parthenay	79285	Saint-Pardoux
79202	Parthenay	79306	Saurais
79202	Parthenay	79318	Soutiers
79202	Parthenay	79322	Le Tallud
79202	Parthenay	79339	Vasles
79202	Parthenay	79340	Vausseroux
79202	Parthenay	79341	Vautebis
79202	Parthenay	79345	Verruyes
79202	Parthenay	79347	Viennay
79202	Parthenay	79354	Vouhé
79202	Parthenay	86050	Chalandray
7923	Prahecq	79003	Aiffres
79311	Secondigny	79007	Allonne
79311	Secondigny	79025	Azay-sur-Thouet
79311	Secondigny	79035	Le Beugnon
79311	Secondigny	79190	Neuvy-Bouin
79311	Secondigny	79215	Pougue-Hérissou
79311	Secondigny	79226	Le Retail
79311	Secondigny	79311	Secondigny
79311	Secondigny	79342	Vernoux-en-Gâtine
79270	St-Maixent-l'École	79020	Augé
79270	St-Maixent-l'École	79024	Azay-le-Brûlé
79270	St-Maixent-l'École	79068	Chantecorps
79270	St-Maixent-l'École	79092	Clavé
79270	St-Maixent-l'École	79105	Coutières
79270	St-Maixent-l'École	79114	Exireuil
79270	St-Maixent-l'École	79121	Fomperron
79270	St-Maixent-l'École	79176	Ménigoute
79270	St-Maixent-l'École	79189	Nanteuil
79270	St-Maixent-l'École	79246	Sainte-Eanne
79270	St-Maixent-l'École	79253	Saint-Georges-de-Noisé
79270	St-Maixent-l'École	79256	Saint-Germier
79270	St-Maixent-l'École	79270	Saint-Maixent-l'École
79270	St-Maixent-l'École	79276	Saint-Martin-de-Saint-Maixent
79270	St-Maixent-l'École	79302	Saivres
79270	St-Maixent-l'École	79316	Soudan
79270	St-Maixent-l'École	79319	Souigné
79299	St-Varent	79102	Coulouges-Thouarsais
79299	St-Varent	79131	Geay
79299	St-Varent	79134	Glénay
79299	St-Varent	79159	Luché-Thouarsais
79299	St-Varent	79209	Pierrefitte
79299	St-Varent	79250	Sainte-Gemme
79299	St-Varent	79299	Saint-Varent
79326	Thénezay	79108	Doux
79326	Thénezay	79218	Pressigny
79326	Thénezay	79326	Thénezay

Bassin de vie ou pseudo canton		commune	
Code (*) (**)	Libellé	Code	Libellé
79326	Thénézay	86073	Cherves
79329	Thouars	79014	Argenton-l'Église
79329	Thouars	79043	Bouillé-Loretz
79329	Thouars	79044	Bouillé-Saint-Paul
79329	Thouars	79054	Brie
79329	Thouars	79056	Brion-près-Thouet
79329	Thouars	79157	Louzy
79329	Thouars	79161	Luzay
79329	Thouars	79171	Mauzé-Thouarsais
79329	Thouars	79178	Missé
79329	Thouars	79196	Oiron
79329	Thouars	79203	Pas-de-Jeu
79329	Thouars	79244	Saint-Cyr-la-Lande
79329	Thouars	79258	Saint-Jacques-de-Thouars
79329	Thouars	79259	Saint-Jean-de-Thouars
79329	Thouars	79265	Saint-Léger-de-Montbrun
79329	Thouars	79274	Saint-Martin-de-Mâcon
79329	Thouars	79277	Saint-Martin-de-Sanzay
79329	Thouars	79292	Sainte-Radegonde
79329	Thouars	79300	Sainte-Verge
79329	Thouars	79321	Taizé
79329	Thouars	79329	Thouars
79329	Thouars	79331	Tourtenay
8697	Châtellerault	86066	Châtellerault
86078	Civray	86012	Asnois
86078	Civray	86029	Blanzay
86078	Civray	86051	Champagné-le-Sec
86078	Civray	86054	Champniers
86078	Civray	86055	La Chapelle-Bâton
86078	Civray	86061	Charroux
86078	Civray	86063	Chatain
86078	Civray	86078	Civray
86078	Civray	86104	Genouillé
86078	Civray	86119	Joussé
86078	Civray	86134	Linazay
86078	Civray	86136	Lizant
86078	Civray	86152	Mauprévoir
86078	Civray	86189	Payroux
86078	Civray	86220	Saint-Gaudent
86078	Civray	86231	Saint-Macoux
86078	Civray	86237	Saint-Pierre-d Exideuil
86078	Civray	86242	Saint-Romain
86078	Civray	86247	Saint-Saviol
86078	Civray	86255	Savigné
86078	Civray	86266	Surin
86078	Civray	86295	Voulême
86082	Couhé	86003	Anché
86082	Couhé	86039	Brux

Bassin de vie ou pseudo canton		commune	
Code (*) (**)	Libellé	Code	Libellé
86082	Couhé	86043	Ceaux-en-Couhé
86082	Couhé	86067	Châtillon
86082	Couhé	86068	Chaunay
86082	Couhé	86082	Couhé
86082	Couhé	86188	Payré
86082	Couhé	86211	Romagne
86082	Couhé	86278	Vaux
86082	Couhé	86296	Voulon
86103	Gençay	86038	Brion
86103	Gençay	86052	Champagné-Saint-Hilaire
86103	Gençay	86064	Château-Garnier
86103	Gençay	86097	La Ferrière-Airoux
86103	Gençay	86103	Gençay
86103	Gençay	86105	Gizay
86103	Gençay	86141	Magné
86103	Gençay	86148	Marnay
86103	Gençay	86228	Saint-Laurent-de-Jourdes
86103	Gençay	86234	Saint-Martin-l'Ars
86103	Gençay	86235	Saint-Maurice-la-Clouère
86103	Gençay	86248	Saint-Secondin
86103	Gençay	86264	Sommières-du-Clain
86103	Gençay	86276	Usson-du-Poitou
86103	Gençay	86284	Vernon
86207	La Roche-Posay	86086	Coussay-les-Bois
86207	La Roche-Posay	86129	Lésigny
86207	La Roche-Posay	86207	La Roche-Posay
86128	Lençloître	86023	Berthegon
86128	Lençloître	86047	Cernay
86128	Lençloître	86096	Doussay
86128	Lençloître	86128	Lençloître
86128	Lençloître	86182	Orches
86128	Lençloître	86184	Ouzilly
86128	Lençloître	86221	Saint-Genest-d'Ambière
86128	Lençloître	86257	Savigny-sous-Faye
86128	Lençloître	86258	Scorbé-Clairvaux
86128	Lençloître	86265	Sossais
86160	Mirebeau	86002	Amberre
86160	Mirebeau	86075	Chouppes
86160	Mirebeau	86085	Coussay
86160	Mirebeau	86087	Craon
86160	Mirebeau	86089	Cuhon
86160	Mirebeau	86108	La Grimaudière
86160	Mirebeau	86144	Maisonneuve
86160	Mirebeau	86150	Massognes
86160	Mirebeau	86154	Mazeuil
86160	Mirebeau	86160	Mirebeau
86160	Mirebeau	86225	Saint-Jean-de-Sauves
86160	Mirebeau	86271	Thurageau

Bassin de vie ou pseudo canton		commune	
Code (*) (**)	Libellé	Code	Libellé
86160	Mirebeau	86277	Varennes
86160	Mirebeau	86299	Vouzailles
86177	Neuville-de-Poitou	86016	Avanton
86177	Neuville-de-Poitou	86030	Blaslay
86177	Neuville-de-Poitou	86048	Chabournay
86177	Neuville-de-Poitou	86053	Champigny-le-Sec
86177	Neuville-de-Poitou	86060	Charrais
86177	Neuville-de-Poitou	86071	Cheneché
86177	Neuville-de-Poitou	86076	Cissé
86177	Neuville-de-Poitou	86177	Neuville-de-Poitou
86177	Neuville-de-Poitou	86208	Le Rochereau
86177	Neuville-de-Poitou	86281	Vendeuvre-du-Poitou
86177	Neuville-de-Poitou	86292	Villiers
86177	Neuville-de-Poitou	86300	Yversay
86194	Poitiers	86010	Aslonnes
86194	Poitiers	86019	Beaumont
86194	Poitiers	86024	Béruges
86194	Poitiers	86028	Bignoux
86194	Poitiers	86056	La Chapelle-Montreuil
86194	Poitiers	86065	Château-Larcher
86194	Poitiers	86088	Croutelle
86194	Poitiers	86094	Dienné
86194	Poitiers	86095	Dissay
86194	Poitiers	86099	Fleuré
86194	Poitiers	86100	Fontaine-le-Comte
86194	Poitiers	86113	Iteuil
86194	Poitiers	86124	Lavoux
86194	Poitiers	86133	Ligugé
86194	Poitiers	86135	Liniers
86194	Poitiers	86145	Marçay
86194	Poitiers	86146	Marigny-Brizay
86194	Poitiers	86147	Marigny-Chemereau
86194	Poitiers	86163	Montamisé
86194	Poitiers	86166	Montreuil-Bonnin
86194	Poitiers	86178	Nieuil-I Espoir
86194	Poitiers	86180	Nouaillé-Maupertuis
8699	Poitiers	86194	Poitiers
86194	Poitiers	86204	Quinçay
86194	Poitiers	86209	Roches-Prémarie-Andillé
86194	Poitiers	86219	Saint-Cyr
86194	Poitiers	86222	Saint-Georges-lès-Baillargeaux
86194	Poitiers	86226	Saint-Julien-I Ars
86194	Poitiers	86256	Savigny-Lévescault
86194	Poitiers	86261	Sèvres-Anxaumont
86194	Poitiers	86263	Smarves
86194	Poitiers	86290	La Villedieu-du-Clain
86194	Poitiers	86293	Vivonne
86194	Poitiers	86297	Vouneuil-sous-Biard

Bassin de vie ou pseudo canton		commune	
Code (*) (**)	Libellé	Code	Libellé
8621	Poitiers 1er Canton (hors Poitiers)	86158	Migné-Auxances
8622	Poitiers 2e Canton (hors Poitiers)	86041	Buxerolles
8633	Poitiers 3e Canton (hors Poitiers)	86157	Mignaloux-Beauvoir
8634	Poitiers 4e Canton (hors Poitiers)	86214	Saint-Benoît
86246	St-Savin	86004	Angles-sur-l Anglin
86246	St-Savin	86006	Antigny
86246	St-Savin	86025	Béthines
86246	St-Savin	86040	La Bussière
86246	St-Savin	86175	Nalliers
86246	St-Savin	86223	Saint-Germain
86246	St-Savin	86236	Saint-Pierre-de-Maillé
86246	St-Savin	86246	Saint-Savin
86246	St-Savin	86291	Villemort
86294	Vouillé	86017	Ayron
86294	Vouillé	86021	Benassay
86294	Vouillé	86074	Chiré-en-Montreuil
86294	Vouillé	86102	Frozes
86294	Vouillé	86121	Latillé
86294	Vouillé	86123	Lavausseau
86294	Vouillé	86142	Maillé
86294	Vouillé	86294	Vouillé
8631	Vouneuil/Vienne	86046	Cenon-sur-Vienne

* pour le bassin de vie, le n° INSEE (à 5 chiffres) est celui de la commune la plus peuplée du bassin de vie

** le pseudo-canton (n° 4 chiffres) correspond à une partie d'agglomération de + 30 000 hab.

D) Zones très dotées

Bassin de vie ou pseudo canton		commune	
Code (*) (**)	Libellé	Code	Libellé
1744	La Rochelle 5e Canton (hors La Rochelle)	17291	Puilboreau
8636	Poitiers 6e Canton (hors Poitiers)	86027	Biard

* pour le bassin de vie, le n° INSEE (à 5 chiffres) est celui de la commune la plus peuplée du bassin de vie

** le pseudo-canton (n° 4 chiffres) correspond à une partie d'agglomération de + 30 000 hab.

E) Zones sur dotées

Bassin de vie ou pseudo canton		commune	
Code (*) (**)	Libellé	Code	Libellé
17093	Le Château-d'Oléron	17093	Le Château-d Oléron
17093	Le Château-d'Oléron	17411	Saint-Trojan-les-Bains
17093	Le Château-d'Oléron	17485	Le Grand-Village-Plage
1725	Royan-Est	17333	Saint-Georges-de-Didonne

8637	Poitiers 7e Canton (hors Poitiers)	86062	Chasseneuil-du-Poitou
------	------------------------------------	-------	-----------------------

* pour le bassin de vie, le n° INSEE (à 5 chiffres) est celui de la commune la plus peuplée du bassin de vie
** le pseudo-canton (n° 4 chiffres) correspond à une partie d'agglomération de + 30 000 hab.

3.3.3 Le zonage des sages-femmes libérales

En matière de rééquilibrage de l'offre de soins, l'avenant n° 1 prévoit les mesures suivantes :

- des mesures d'incitation à l'installation dans les zones sans sage femme (à l'exception des zones ayant moins de 350 naissances domiciliées par an), les zones « très sous-dotées » et les zones « sous-dotées » ;
- un accès au conventionnement conditionné, dans les zones surdotées, à la cessation d'activité d'une autre sage-femme ou à la réduction d'au moins 50 % de son activité par rapport à l'activité observée au cours des années précédentes ;
- un exercice libéral sous convention soumis à aucune condition dans les autres zones.

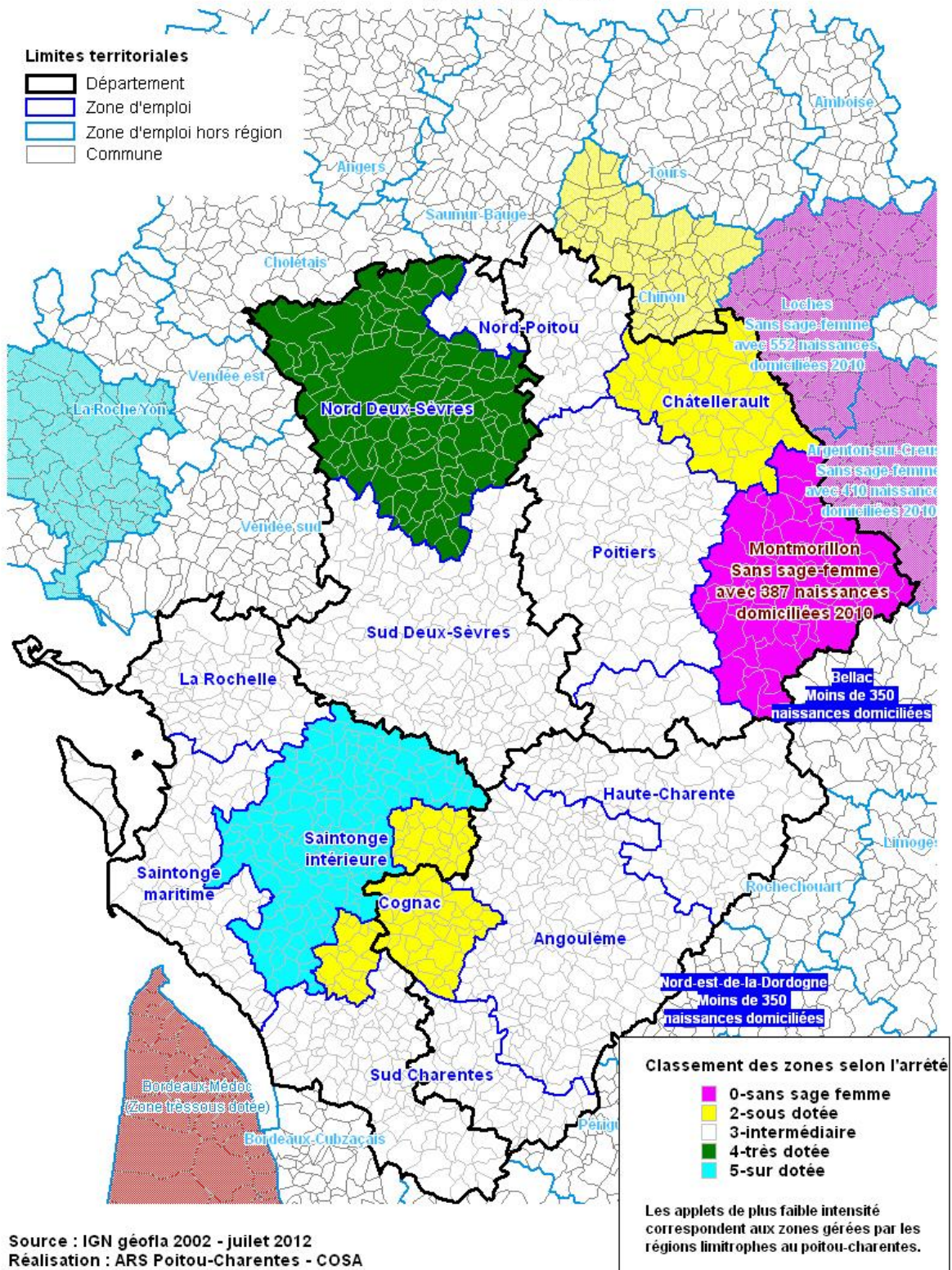
La méthodologie de classification des zones relatives aux sages-femmes libérales est définie à l'annexe IV de l'arrêté du 21 décembre 2011 relatif aux dispositions applicables à la détermination des zones prévues à l'article L.1434-7 du code de la santé publique.

Le zonage repose sur les zones d'emploi⁶ et tient compte de la densité de sages-femmes libérales (nombre de sages-femmes libérales pour 100 000 naissances domiciliées).

La carte suivante illustre le zonage résultant de l'application de cette méthodologie et de la concertation avec les représentants des sages-femmes libérales

⁶ Selon l'INSEE, la zone d'emploi est un espace géographique à l'intérieur duquel la plupart des actifs résident et travaillent, et dans lequel les établissements peuvent trouver l'essentiel de la main d'œuvre nécessaire pour occuper les emplois offerts.

Classement des zones pour les sages femmes selon l'arrêté



Liste des zones de mise en œuvre des mesures destinées à favoriser une meilleure répartition territoriale des sages-femmes libérales.

A) Zones de moins de 350 naissances domiciliées

Zone d'emploi		commune	
Code	Libellé	Code	Libellé

B) Zones sans sage-femme

Zone d'emploi		commune	
Code	Libellé	Code	Libellé
5403	Montmorillon	86001	Adriers
5403	Montmorillon	86004	Angles-sur-l'Anglin
5403	Montmorillon	86006	Antigny
5403	Montmorillon	86011	Asnières-sur-Blour
5403	Montmorillon	86025	Béthines
5403	Montmorillon	86034	Bouresse
5403	Montmorillon	86035	Bourg-Archambault
5403	Montmorillon	86037	Brigueil-le-Chantre
5403	Montmorillon	86040	La Bussière
5403	Montmorillon	86059	Chapelle-Viviers
5403	Montmorillon	86070	Chauvigny
5403	Montmorillon	86077	Civaux
5403	Montmorillon	86084	Coulonges
5403	Montmorillon	86098	Fleix
5403	Montmorillon	86107	Goux
5403	Montmorillon	86110	Haims
5403	Montmorillon	86112	L' Isle-Jourdain
5403	Montmorillon	86117	Jouhet
5403	Montmorillon	86118	Journet
5403	Montmorillon	86120	Lathus-Saint-Rémy
5403	Montmorillon	86122	Lauthiers
5403	Montmorillon	86126	Leignes-sur-Fontaine
5403	Montmorillon	86131	Lhonnaizé
5403	Montmorillon	86132	Liglet
5403	Montmorillon	86138	Luchapt
5403	Montmorillon	86140	Lussac-les-Châteaux
5403	Montmorillon	86153	Mazerolles
5403	Montmorillon	86159	Millac
5403	Montmorillon	86165	Montmorillon
5403	Montmorillon	86170	Moullismes
5403	Montmorillon	86171	Moussac
5403	Montmorillon	86172	Mouterre-sur-Blourde
5403	Montmorillon	86175	Nalliers
5403	Montmorillon	86176	Nérignac
5403	Montmorillon	86187	Paizay-le-Sec
5403	Montmorillon	86190	Persac
5403	Montmorillon	86191	Pindray

5403	Montmorillon	86192	Plaisance
5403	Montmorillon	86203	Queaux
5403	Montmorillon	86223	Saint-Germain
5403	Montmorillon	86228	Saint-Laurent-de-Jourdes
5403	Montmorillon	86230	Saint-Léomer
5403	Montmorillon	86233	Valdivienne
5403	Montmorillon	86236	Saint-Pierre-de-Maillé
5403	Montmorillon	86239	Sainte-Radégonde
5403	Montmorillon	86246	Saint-Savin
5403	Montmorillon	86254	Saulgé
5403	Montmorillon	86262	Sillars
5403	Montmorillon	86270	Thollet
5403	Montmorillon	86273	La Trimouille
5403	Montmorillon	86285	Verrières
5403	Montmorillon	86289	Le Vigeant
5403	Montmorillon	86291	Villemort

C) Zones très sous dotées

Zone d'emploi		commune	
Code	Libellé	Code	Libellé

D) Zones sous dotées

Zone d'emploi		commune	
Code	Libellé	Code	Libellé
5402	Châtellerault	86007	Antran
5402	Châtellerault	86009	Archigny
5402	Châtellerault	86014	Availles-en-Châtellerault
5402	Châtellerault	86019	Beaumont
5402	Châtellerault	86020	Bellefonds
5402	Châtellerault	86032	Bonneuil-Matours
5402	Châtellerault	86042	Buxeuil
5402	Châtellerault	86046	Cenon-sur-Vienne
5402	Châtellerault	86047	Cernay
5402	Châtellerault	86066	Châtellerault
5402	Châtellerault	86072	Chenevelles
5402	Châtellerault	86081	Colombiers
5402	Châtellerault	86086	Coussay-les-Bois
5402	Châtellerault	86092	Dangé-Saint-Romain
5402	Châtellerault	86096	Doussay
5402	Châtellerault	86111	Ingrandes
5402	Châtellerault	86125	Leigné-les-Bois
5402	Châtellerault	86127	Leigné-sur-Usseau
5402	Châtellerault	86128	Lencloître
5402	Châtellerault	86129	Lésigny
5402	Châtellerault	86130	Leugny
5402	Châtellerault	86143	Mairé

5402	Châtellerault	86162	Mondion
5402	Châtellerault	86164	Monthoiron
5402	Châtellerault	86174	Naintré
5402	Châtellerault	86182	Orches
5402	Châtellerault	86183	Les Ormes
5402	Châtellerault	86184	Ouzilly
5402	Châtellerault	86186	Oyré
5402	Châtellerault	86193	Pleumartin
5402	Châtellerault	86195	Port-de-Piles
5402	Châtellerault	86202	La Puye
5402	Châtellerault	86207	La Roche-Posay
5402	Châtellerault	86217	Saint-Christophe
5402	Châtellerault	86221	Saint-Genest-d'Ambière
5402	Châtellerault	86224	Saint-Gervais-les-Trois-Clochers
5402	Châtellerault	86241	Saint-Rémy-sur-Creuse
5402	Châtellerault	86245	Saint-Sauveur
5402	Châtellerault	86257	Savigny-sous-Faye
5402	Châtellerault	86258	Scorbé-Clairvaux
5402	Châtellerault	86259	Senillé
5402	Châtellerault	86260	Sérigny
5402	Châtellerault	86265	Sossais
5402	Châtellerault	86272	Thuré
5402	Châtellerault	86275	Usseau
5402	Châtellerault	86279	Vaux-sur-Vienne
5402	Châtellerault	86280	Vellèches
5402	Châtellerault	86288	Vicq-sur-Gartempe
5402	Châtellerault	86298	Vouneuil-sur-Vienne
5407	Cognac	16010	Ambleville
5407	Cognac	16012	Angeac-Champagne
5407	Cognac	16018	Ars
5407	Cognac	16032	Bassac
5407	Cognac	16056	Bourg-Charente
5407	Cognac	16058	Boutiers-Saint-Trojan
5407	Cognac	16060	Bréville
5407	Cognac	16088	Chassors
5407	Cognac	16089	Châteaubernard
5407	Cognac	16097	Cherves-Richemont
5407	Cognac	16102	Cognac
5407	Cognac	16116	Criteuil-la-Magdeleine
5407	Cognac	16139	Fleurac
5407	Cognac	16145	Foussignac
5407	Cognac	16150	Gensac-la-Pallue
5407	Cognac	16151	Genté
5407	Cognac	16152	Gimeux
5407	Cognac	16153	Gondeville
5407	Cognac	16165	Houlette
5407	Cognac	16167	Jarnac
5407	Cognac	16169	Javrezac
5407	Cognac	16171	Juillac-le-Coq
5407	Cognac	16174	Julienne
5407	Cognac	16186	Lignières-Sonneville
5407	Cognac	16193	Louzac-Saint-André
5407	Cognac	16202	Mainxe

5407	Cognac	16216	Mérignac
5407	Cognac	16217	Merpins
5407	Cognac	16218	Mesnac
5407	Cognac	16220	Les Métairies
5407	Cognac	16243	Nercillac
5407	Cognac	16277	Réparsac
5407	Cognac	16304	Saint-Brice
5407	Cognac	16316	Saint-Fort-sur-le-Né
5407	Cognac	16330	Saint-Laurent-de-Cognac
5407	Cognac	16340	Saint-Même-les-Carières
5407	Cognac	16343	Saint-Preuil
5407	Cognac	16349	Sainte-Sévère
5407	Cognac	16355	Saint-Sulpice-de-Cognac
5407	Cognac	16359	Salles-d'Angles
5407	Cognac	16366	Segonzac
5407	Cognac	16369	Sigogne
5407	Cognac	16387	Triac-Lautrait
5407	Cognac	16399	Verrières
5407	Cognac	17027	Avy
5407	Cognac	17029	Bagnizeau
5407	Cognac	17031	Ballans
5407	Cognac	17035	Bazauges
5407	Cognac	17037	Beauvais-sur-Matha
5407	Cognac	17039	Belluire
5407	Cognac	17047	Biron
5407	Cognac	17048	Blanzac-lès-Matha
5407	Cognac	17056	Bougneau
5407	Cognac	17062	Bresdon
5407	Cognac	17067	Brie-sous-Matha
5407	Cognac	17069	Brives-sur-Charente
5407	Cognac	17071	La Brousse
5407	Cognac	17078	Chadenac
5407	Cognac	17122	Coulonges
5407	Cognac	17126	Courcerac
5407	Cognac	17135	Cressé
5407	Cognac	17145	Échebrune
5407	Cognac	17159	Fléac-sur-Seugne
5407	Cognac	17176	Gibourne
5407	Cognac	17180	Gourvillette
5407	Cognac	17188	Haimps
5407	Cognac	17212	Louzignac
5407	Cognac	17217	Macqueville
5407	Cognac	17220	Marignac
5407	Cognac	17223	Massac
5407	Cognac	17224	Matha
5407	Cognac	17227	Mazerolles
5407	Cognac	17239	Mons
5407	Cognac	17242	Montils
5407	Cognac	17261	Neuicq-le-Château
5407	Cognac	17273	Pérignac
5407	Cognac	17283	Pons
5407	Cognac	17290	Prignac
5407	Cognac	17304	Rouffiac

5407	Cognac	17354	Saint-Léger
5407	Cognac	17377	Saint-Ouen
5407	Cognac	17398	Saint-Seurin-de-Palenne
5407	Cognac	17400	Saint-Sever-de-Saintonge
5407	Cognac	17418	Salignac-sur-Charente
5407	Cognac	17427	Siecq
5407	Cognac	17428	Sonnac
5407	Cognac	17446	Thors
5407	Cognac	17451	Les Touches-de-Périgny

E) Zones intermédiaires

Zone d'emploi		commune	
Code	Libellé	Code	Libellé
5401	Nord-Poitou	79054	Brie
5401	Nord-Poitou	79056	Brion-près-Thouet
5401	Nord-Poitou	79157	Louzy
5401	Nord-Poitou	79171	Mauzé-Thouarsais
5401	Nord-Poitou	79178	Missé
5401	Nord-Poitou	79196	Oiron
5401	Nord-Poitou	79203	Pas-de-Jeu
5401	Nord-Poitou	79244	Saint-Cyr-la-Lande
5401	Nord-Poitou	79258	Saint-Jacques-de-Thouars
5401	Nord-Poitou	79259	Saint-Jean-de-Thouars
5401	Nord-Poitou	79265	Saint-Léger-de-Montbrun
5401	Nord-Poitou	79274	Saint-Martin-de-Mâcon
5401	Nord-Poitou	79277	Saint-Martin-de-Sanzay
5401	Nord-Poitou	79292	Sainte-Radegonde
5401	Nord-Poitou	79300	Sainte-Verge
5401	Nord-Poitou	79321	Taizé
5401	Nord-Poitou	79329	Thouars
5401	Nord-Poitou	79331	Tourtenay
5401	Nord-Poitou	86005	Angliers
5401	Nord-Poitou	86008	Arçay
5401	Nord-Poitou	86013	Aulnay
5401	Nord-Poitou	86018	Basses
5401	Nord-Poitou	86022	Berrie
5401	Nord-Poitou	86023	Berthegon
5401	Nord-Poitou	86026	Beuxes
5401	Nord-Poitou	86036	Bournand
5401	Nord-Poitou	86044	Ceaux-en-Loudun
5401	Nord-Poitou	86049	Chalais
5401	Nord-Poitou	86069	La Chaussée
5401	Nord-Poitou	86075	Chouppes
5401	Nord-Poitou	86079	La Roche-Rigault
5401	Nord-Poitou	86085	Coussay
5401	Nord-Poitou	86087	Craon
5401	Nord-Poitou	86090	Curçay-sur-Dive
5401	Nord-Poitou	86093	Dercé
5401	Nord-Poitou	86106	Glénouze
5401	Nord-Poitou	86108	La Grimaudière
5401	Nord-Poitou	86109	Guesnes
5401	Nord-Poitou	86137	Loudun
5401	Nord-Poitou	86149	Martaizé

5401	Nord-Poitou	86151	Maulay
5401	Nord-Poitou	86154	Mazeuil
5401	Nord-Poitou	86156	Messemé
5401	Nord-Poitou	86161	Moncontour
5401	Nord-Poitou	86167	Monts-sur-Guesnes
5401	Nord-Poitou	86169	Morton
5401	Nord-Poitou	86173	Mouterre-Silly
5401	Nord-Poitou	86181	Nueil-sous-Faye
5401	Nord-Poitou	86196	Pouançay
5401	Nord-Poitou	86197	Pouant
5401	Nord-Poitou	86201	Prinçay
5401	Nord-Poitou	86205	Ranton
5401	Nord-Poitou	86206	Raslay
5401	Nord-Poitou	86210	Roiffé
5401	Nord-Poitou	86218	Saint-Clair
5401	Nord-Poitou	86225	Saint-Jean-de-Sauves
5401	Nord-Poitou	86227	Saint-Laon
5401	Nord-Poitou	86229	Saint-Léger-de-Montbrillais
5401	Nord-Poitou	86249	Saires
5401	Nord-Poitou	86250	Saix
5401	Nord-Poitou	86252	Sammarçolles
5401	Nord-Poitou	86269	Ternay
5401	Nord-Poitou	86274	Les Trois-Moutiers
5401	Nord-Poitou	86286	Verrue
5401	Nord-Poitou	86287	Vézières
5404	Haute-Charente	16001	Abzac
5404	Haute-Charente	16002	Les Adjots
5404	Haute-Charente	16007	Alloue
5404	Haute-Charente	16009	Ambernac
5404	Haute-Charente	16016	Ansac-sur-Vienne
5404	Haute-Charente	16031	Barro
5404	Haute-Charente	16035	Beaulieu-sur-Sonnette
5404	Haute-Charente	16038	Benest
5404	Haute-Charente	16039	Bernac
5404	Haute-Charente	16044	Bioussac
5404	Haute-Charente	16054	Le Bouchage
5404	Haute-Charente	16059	Brettes
5404	Haute-Charente	16064	Brigueuil
5404	Haute-Charente	16065	Brillac
5404	Haute-Charente	16070	Chabanais
5404	Haute-Charente	16071	Chabrac
5404	Haute-Charente	16076	Champagne-Mouton
5404	Haute-Charente	16085	Chasseneuil-sur-Bonnieure
5404	Haute-Charente	16086	Chassenon
5404	Haute-Charente	16087	Chassiecq
5404	Haute-Charente	16096	Cherves-Châtelars
5404	Haute-Charente	16098	La Chèvrerie
5404	Haute-Charente	16100	Chirac
5404	Haute-Charente	16104	Condac
5404	Haute-Charente	16106	Confolens
5404	Haute-Charente	16110	Courcôme
5404	Haute-Charente	16114	Couture
5404	Haute-Charente	16127	Empuré
5404	Haute-Charente	16128	Épenède
5404	Haute-Charente	16131	Esse
5404	Haute-Charente	16132	Étagnac
5404	Haute-Charente	16134	Exideuil
5404	Haute-Charente	16136	La Faye

5404	Haute-Charente	16142	La Forêt-de-Tessé
5404	Haute-Charente	16149	Genouillac
5404	Haute-Charente	16157	Le Grand-Madieu
5404	Haute-Charente	16164	Hiesse
5404	Haute-Charente	16181	Lessac
5404	Haute-Charente	16182	Lesterps
5404	Haute-Charente	16183	Lésignac-Durand
5404	Haute-Charente	16188	Le Lindois
5404	Haute-Charente	16189	Londigny
5404	Haute-Charente	16190	Longré
5404	Haute-Charente	16192	Roumazières-Loubert
5404	Haute-Charente	16195	Lussac
5404	Haute-Charente	16197	La Magdeleine
5404	Haute-Charente	16205	Manot
5404	Haute-Charente	16212	Massignac
5404	Haute-Charente	16213	Mazerolles
5404	Haute-Charente	16214	Mazières
5404	Haute-Charente	16225	Montemboeuf
5404	Haute-Charente	16229	Montjean
5404	Haute-Charente	16231	Montrollet
5404	Haute-Charente	16239	Mouzon
5404	Haute-Charente	16242	Nanteuil-en-Vallée
5404	Haute-Charente	16245	Nieuil
5404	Haute-Charente	16249	Oradour-Fanais
5404	Haute-Charente	16253	Paizay-Naudouin-Embourie
5404	Haute-Charente	16255	Parzac
5404	Haute-Charente	16259	La Péruse
5404	Haute-Charente	16261	Les Pins
5404	Haute-Charente	16264	Pleuville
5404	Haute-Charente	16268	Poursac
5404	Haute-Charente	16270	Pressignac
5404	Haute-Charente	16273	Raix
5404	Haute-Charente	16289	Roussines
5404	Haute-Charente	16292	Ruffec
5404	Haute-Charente	16293	Saint-Adjutory
5404	Haute-Charente	16306	Saint-Christophe
5404	Haute-Charente	16308	Saint-Claud
5404	Haute-Charente	16310	Saint-Coutant
5404	Haute-Charente	16321	Saint-Georges
5404	Haute-Charente	16322	Saint-Germain-de-Confolens
5404	Haute-Charente	16325	Saint-Gourson
5404	Haute-Charente	16329	Saint-Laurent-de-Céris
5404	Haute-Charente	16335	Saint-Martin-du-Clocher
5404	Haute-Charente	16336	Saint-Mary
5404	Haute-Charente	16337	Saint-Maurice-des-Lions
5404	Haute-Charente	16345	Saint-Quentin-sur-Charente
5404	Haute-Charente	16356	Saint-Sulpice-de-Ruffec
5404	Haute-Charente	16361	Salles-de-Villefagnan
5404	Haute-Charente	16363	Saulgond
5404	Haute-Charente	16364	Sauvagnac
5404	Haute-Charente	16373	Souvigné
5404	Haute-Charente	16375	Suaux
5404	Haute-Charente	16376	Suris
5404	Haute-Charente	16378	Taizé-Aizie
5404	Haute-Charente	16381	Theil-Rabier
5404	Haute-Charente	16389	Turgon
5404	Haute-Charente	16391	Tuzie
5404	Haute-Charente	16398	Verneuil

5404	Haute-Charente	16400	Verteuil-sur-Charente
5404	Haute-Charente	16403	Le Vieux-Cérier
5404	Haute-Charente	16404	Vieux-Ruffec
5404	Haute-Charente	16409	Villefagnan
5404	Haute-Charente	16410	Villegats
5404	Haute-Charente	16413	Villiers-le-Roux
5404	Haute-Charente	16416	Vitrac-Saint-Vincent
5404	Haute-Charente	86012	Asnois
5404	Haute-Charente	86015	Availles-Limouzine
5404	Haute-Charente	86029	Blanzay
5404	Haute-Charente	86051	Champagné-le-Sec
5404	Haute-Charente	86054	Champniers
5404	Haute-Charente	86055	La Chapelle-Bâton
5404	Haute-Charente	86061	Charroux
5404	Haute-Charente	86063	Chatain
5404	Haute-Charente	86078	Civray
5404	Haute-Charente	86104	Genouillé
5404	Haute-Charente	86119	Joussé
5404	Haute-Charente	86134	Linazay
5404	Haute-Charente	86136	Lizant
5404	Haute-Charente	86152	Mauprévoir
5404	Haute-Charente	86189	Payroux
5404	Haute-Charente	86200	Pressac
5404	Haute-Charente	86220	Saint-Gaudent
5404	Haute-Charente	86231	Saint-Macoux
5404	Haute-Charente	86234	Saint-Martin-l'Ars
5404	Haute-Charente	86237	Saint-Pierre-d'Exideuil
5404	Haute-Charente	86242	Saint-Romain
5404	Haute-Charente	86247	Saint-Saviol
5404	Haute-Charente	86255	Savigné
5404	Haute-Charente	86266	Surin
5404	Haute-Charente	86295	Voulême
5405	Angoulême	16003	Agris
5405	Angoulême	16004	Aignes-et-Puypéroux
5405	Angoulême	16005	Aigre
5405	Angoulême	16008	Ambérac
5405	Angoulême	16011	Anais
5405	Angoulême	16013	Angeac-Charente
5405	Angoulême	16015	Angoulême
5405	Angoulême	16017	Anville
5405	Angoulême	16019	Asnières-sur-Nouère
5405	Angoulême	16021	Aubeville
5405	Angoulême	16023	Aunac
5405	Angoulême	16024	Aussac-Vadalle
5405	Angoulême	16026	Balzac
5405	Angoulême	16027	Barbezières
5405	Angoulême	16033	Bayers
5405	Angoulême	16036	Bécheresse
5405	Angoulême	16041	Bessac
5405	Angoulême	16042	Bessé
5405	Angoulême	16043	Bignac
5405	Angoulême	16045	Birac
5405	Angoulême	16046	Blanzac-Porcheresse
5405	Angoulême	16047	Blanzaguet-Saint-Cybard
5405	Angoulême	16050	Bonneuil
5405	Angoulême	16051	Bonneville
5405	Angoulême	16052	Bors
5405	Angoulême	16055	Bouëx

5405	Angoulême	16057	Bouteville
5405	Angoulême	16061	Brie
5405	Angoulême	16067	Bunzac
5405	Angoulême	16068	Cellefrouin
5405	Angoulême	16069	Cellettes
5405	Angoulême	16072	Chadurie
5405	Angoulême	16075	Champagne-Vigny
5405	Angoulême	16077	Champmillon
5405	Angoulême	16078	Champniers
5405	Angoulême	16081	La Chapelle
5405	Angoulême	16082	Charmant
5405	Angoulême	16083	Charmé
5405	Angoulême	16084	Charras
5405	Angoulême	16090	Châteauneuf-sur-Charente
5405	Angoulême	16092	Chavenat
5405	Angoulême	16093	Chazelles
5405	Angoulême	16094	Chenommet
5405	Angoulême	16095	Chenon
5405	Angoulême	16101	Claix
5405	Angoulême	16103	Combiers
5405	Angoulême	16107	Coulgens
5405	Angoulême	16108	Coulonges
5405	Angoulême	16109	Courbillac
5405	Angoulême	16111	Courgeac
5405	Angoulême	16113	La Couronne
5405	Angoulême	16115	Cressac-Saint-Genis
5405	Angoulême	16118	Deviat
5405	Angoulême	16119	Dignac
5405	Angoulême	16120	Dirac
5405	Angoulême	16121	Douzat
5405	Angoulême	16122	Ébréon
5405	Angoulême	16123	Échallat
5405	Angoulême	16124	Écuras
5405	Angoulême	16125	Édon
5405	Angoulême	16129	Éraille
5405	Angoulême	16133	Étriac
5405	Angoulême	16135	Eymouthiers
5405	Angoulême	16137	Feuillade
5405	Angoulême	16138	Fléac
5405	Angoulême	16140	Fontclaireau
5405	Angoulême	16141	Fontenille
5405	Angoulême	16143	Fouquebrune
5405	Angoulême	16144	Fouqueure
5405	Angoulême	16146	Garat
5405	Angoulême	16147	Gardes-le-Pontaroux
5405	Angoulême	16148	Genac
5405	Angoulême	16154	Gond-Pontouvre
5405	Angoulême	16155	Les Gours
5405	Angoulême	16156	Gourville
5405	Angoulême	16158	Grassac
5405	Angoulême	16162	Gurat
5405	Angoulême	16163	Hiersac
5405	Angoulême	16166	L' Isle-d'Espagnac
5405	Angoulême	16168	Jauldes
5405	Angoulême	16170	Juignac
5405	Angoulême	16172	Juillaguet
5405	Angoulême	16173	Juillé
5405	Angoulême	16175	Jurignac

5405	Angoulême	16184	Lichères
5405	Angoulême	16185	Ligné
5405	Angoulême	16187	Linars
5405	Angoulême	16191	Lonnes
5405	Angoulême	16194	Lupsault
5405	Angoulême	16196	Luxé
5405	Angoulême	16198	Magnac-Lavalette-Villars
5405	Angoulême	16199	Magnac-sur-Touvre
5405	Angoulême	16200	Maine-de-Boixe
5405	Angoulême	16201	Mainfonds
5405	Angoulême	16203	Mainzac
5405	Angoulême	16204	Malaville
5405	Angoulême	16206	Mansle
5405	Angoulême	16207	Marcillac-Lanville
5405	Angoulême	16208	Mareuil
5405	Angoulême	16209	Marillac-le-Franc
5405	Angoulême	16210	Marsac
5405	Angoulême	16211	Marthon
5405	Angoulême	16221	Mons
5405	Angoulême	16223	Montbron
5405	Angoulême	16226	Montignac-Charente
5405	Angoulême	16228	Montigné
5405	Angoulême	16230	Montmoreau-Saint-Cybard
5405	Angoulême	16232	Mornac
5405	Angoulême	16233	Mosnac
5405	Angoulême	16234	Mouldars
5405	Angoulême	16236	Mouthiers-sur-Boême
5405	Angoulême	16237	Mouton
5405	Angoulême	16238	Moutonneau
5405	Angoulême	16241	Nanclars
5405	Angoulême	16244	Nersac
5405	Angoulême	16246	Nonac
5405	Angoulême	16247	Nonaville
5405	Angoulême	16248	Oradour
5405	Angoulême	16250	Orgedeuil
5405	Angoulême	16254	Palluau
5405	Angoulême	16257	Péreuil
5405	Angoulême	16258	Pérignac
5405	Angoulême	16262	Plaizac
5405	Angoulême	16263	Plassac-Rouffiac
5405	Angoulême	16267	Poullignac
5405	Angoulême	16269	Pranzac
5405	Angoulême	16271	Puymoyen
5405	Angoulême	16272	Puyréaux
5405	Angoulême	16274	Rancogne
5405	Angoulême	16275	Ranville-Breuillaud
5405	Angoulême	16280	Rivières
5405	Angoulême	16281	La Rochefoucauld
5405	Angoulême	16282	La Rochette
5405	Angoulême	16283	Ronsenac
5405	Angoulême	16285	Rougnac
5405	Angoulême	16286	Rouillac
5405	Angoulême	16287	Roulet-Saint-Estèphe
5405	Angoulême	16290	Rouzède
5405	Angoulême	16291	Ruelle-sur-Touvre
5405	Angoulême	16294	Saint-Amant
5405	Angoulême	16295	Saint-Amant-de-Boixe
5405	Angoulême	16296	Saint-Amant-de-Bonnieure

5405	Angoulême	16297	Graves-Saint-Amant
5405	Angoulême	16298	Saint-Amant-de-Nouère
5405	Angoulême	16300	Saint-Angeau
5405	Angoulême	16307	Saint-Ciers-sur-Bonnieure
5405	Angoulême	16309	Sainte-Colombe
5405	Angoulême	16312	Saint-Cybardeaux
5405	Angoulême	16314	Saint-Eutrope
5405	Angoulême	16317	Saint-Fraigne
5405	Angoulême	16318	Saint-Front
5405	Angoulême	16320	Saint-Genis-d'Hiersac
5405	Angoulême	16323	Saint-Germain-de-Montbron
5405	Angoulême	16326	Saint-Groux
5405	Angoulême	16328	Saint-Laurent-de-Belzagot
5405	Angoulême	16332	Saint-Léger
5405	Angoulême	16334	Saint-Martial
5405	Angoulême	16339	Auge-Saint-Médard
5405	Angoulême	16341	Saint-Michel
5405	Angoulême	16344	Saint-Projet-Saint-Constant
5405	Angoulême	16348	Saint-Saturnin
5405	Angoulême	16351	Saint-Simeux
5405	Angoulême	16352	Saint-Simon
5405	Angoulême	16353	Saint-Sornin
5405	Angoulême	16358	Saint-Yrieix-sur-Charente
5405	Angoulême	16362	Salles-Lavalette
5405	Angoulême	16368	Sers
5405	Angoulême	16370	Sireuil
5405	Angoulême	16371	Sonneville
5405	Angoulême	16372	Souffrignac
5405	Angoulême	16374	Soyaux
5405	Angoulême	16377	La Tâche
5405	Angoulême	16379	Taponnat-Fleurignac
5405	Angoulême	16382	Torsac
5405	Angoulême	16383	Tourriers
5405	Angoulême	16385	Touvre
5405	Angoulême	16386	Touzac
5405	Angoulême	16388	Trois-Palis
5405	Angoulême	16390	Tusson
5405	Angoulême	16392	Valence
5405	Angoulême	16393	Vars
5405	Angoulême	16394	Vaux-Lavalette
5405	Angoulême	16395	Vaux-Rouillac
5405	Angoulême	16396	Ventouse
5405	Angoulême	16397	Verdille
5405	Angoulême	16401	Vervant
5405	Angoulême	16402	Vibrac
5405	Angoulême	16406	Vilhonneur
5405	Angoulême	16408	Villebois-Lavalette
5405	Angoulême	16411	Villejésus
5405	Angoulême	16412	Villejoubert
5405	Angoulême	16414	Villognon
5405	Angoulême	16415	Vindelle
5405	Angoulême	16417	Viville
5405	Angoulême	16418	Voeuil-et-Giget
5405	Angoulême	16419	Vouharte
5405	Angoulême	16420	Voulgézac
5405	Angoulême	16421	Vouthon
5405	Angoulême	16422	Vouzan
5405	Angoulême	16423	Xambes

5405	Angoulême	16425	Yvrac-et-Malleyrand
5406	Sud Charentes	16014	Angeduc
5406	Sud Charentes	16020	Aubeterre-sur-Dronne
5406	Sud Charentes	16025	Baignes-Sainte-Radegonde
5406	Sud Charentes	16028	Barbezieux-Saint-Hilaire
5406	Sud Charentes	16029	Bardenac
5406	Sud Charentes	16030	Barret
5406	Sud Charentes	16034	Bazac
5406	Sud Charentes	16037	Bellon
5406	Sud Charentes	16040	Berneuil
5406	Sud Charentes	16048	Boisbretreau
5406	Sud Charentes	16049	Bonnes
5406	Sud Charentes	16053	Bors
5406	Sud Charentes	16062	Brie-sous-Barbezieux
5406	Sud Charentes	16063	Brie-sous-Chalais
5406	Sud Charentes	16066	Brossac
5406	Sud Charentes	16073	Chalais
5406	Sud Charentes	16074	Challignac
5406	Sud Charentes	16079	Chantillac
5406	Sud Charentes	16091	Châtignac
5406	Sud Charentes	16099	Chillac
5406	Sud Charentes	16105	Condéon
5406	Sud Charentes	16112	Courlac
5406	Sud Charentes	16117	Curac
5406	Sud Charentes	16130	Les Essards
5406	Sud Charentes	16160	Guimps
5406	Sud Charentes	16161	Guizengeard
5406	Sud Charentes	16176	Lachaise
5406	Sud Charentes	16177	Ladiville
5406	Sud Charentes	16178	Lagarde-sur-le-Né
5406	Sud Charentes	16179	Lamérac
5406	Sud Charentes	16180	Laprade
5406	Sud Charentes	16215	Médillac
5406	Sud Charentes	16222	Montboyer
5406	Sud Charentes	16224	Montchaude
5406	Sud Charentes	16227	Montignac-le-Coq
5406	Sud Charentes	16240	Nabinaud
5406	Sud Charentes	16251	Oriolles
5406	Sud Charentes	16252	Orival
5406	Sud Charentes	16256	Passirac
5406	Sud Charentes	16260	Pillac
5406	Sud Charentes	16276	Reignac
5406	Sud Charentes	16279	Rioux-Martin
5406	Sud Charentes	16284	Rouffiac
5406	Sud Charentes	16301	Saint-Aulais-la-Chapelle
5406	Sud Charentes	16302	Saint-Avit
5406	Sud Charentes	16303	Saint-Bonnet
5406	Sud Charentes	16315	Saint-Félix
5406	Sud Charentes	16331	Saint-Laurent-des-Combes
5406	Sud Charentes	16338	Saint-Médard
5406	Sud Charentes	16342	Saint-Palais-du-Né
5406	Sud Charentes	16346	Saint-Quentin-de-Chalais
5406	Sud Charentes	16347	Saint-Romain
5406	Sud Charentes	16350	Saint-Séverin
5406	Sud Charentes	16354	Sainte-Souline
5406	Sud Charentes	16357	Saint-Vallier
5406	Sud Charentes	16360	Salles-de-Barbezieux
5406	Sud Charentes	16365	Sauvignac

5406	Sud Charentes	16380	Le Tâtre
5406	Sud Charentes	16384	Touvérac
5406	Sud Charentes	16405	Vignolles
5406	Sud Charentes	16424	Yviers
5406	Sud Charentes	17002	Agudelle
5406	Sud Charentes	17005	Allas-Bocage
5406	Sud Charentes	17006	Allas-Champagne
5406	Sud Charentes	17016	Archiac
5406	Sud Charentes	17020	Arthenac
5406	Sud Charentes	17033	La Barde
5406	Sud Charentes	17038	Bedenac
5406	Sud Charentes	17050	Bois
5406	Sud Charentes	17052	Boisredon
5406	Sud Charentes	17054	Boresse-et-Martron
5406	Sud Charentes	17055	Boscarnant
5406	Sud Charentes	17061	Bran
5406	Sud Charentes	17066	Brie-sous-Archiac
5406	Sud Charentes	17074	Bussac-Forêt
5406	Sud Charentes	17076	Celles
5406	Sud Charentes	17077	Cercoux
5406	Sud Charentes	17081	Chamouillac
5406	Sud Charentes	17082	Champagnac
5406	Sud Charentes	17084	Champagnolles
5406	Sud Charentes	17092	Chartuzac
5406	Sud Charentes	17095	Chatenet
5406	Sud Charentes	17096	Chaunac
5406	Sud Charentes	17099	Chepniers
5406	Sud Charentes	17104	Chevanceaux
5406	Sud Charentes	17106	Cierzac
5406	Sud Charentes	17108	Clam
5406	Sud Charentes	17110	Clérac
5406	Sud Charentes	17111	Clion
5406	Sud Charentes	17113	La Clotte
5406	Sud Charentes	17116	Consac
5406	Sud Charentes	17118	Corignac
5406	Sud Charentes	17129	Courpignac
5406	Sud Charentes	17130	Coux
5406	Sud Charentes	17156	Expiremont
5406	Sud Charentes	17163	Fontaines-d'Ozillac
5406	Sud Charentes	17167	Le Fouilloux
5406	Sud Charentes	17173	La Genétouze
5406	Sud Charentes	17175	Germignac
5406	Sud Charentes	17178	Givrezac
5406	Sud Charentes	17187	Guitinières
5406	Sud Charentes	17192	Jarnac-Champagne
5406	Sud Charentes	17197	Jonzac
5406	Sud Charentes	17199	Jussas
5406	Sud Charentes	17204	Léoville
5406	Sud Charentes	17209	Lonzac
5406	Sud Charentes	17210	Lorignac
5406	Sud Charentes	17215	Lussac
5406	Sud Charentes	17229	Mérignac
5406	Sud Charentes	17231	Messac
5406	Sud Charentes	17233	Meux
5406	Sud Charentes	17236	Mirambeau
5406	Sud Charentes	17238	Moings
5406	Sud Charentes	17240	Montendre
5406	Sud Charentes	17241	Montguyon

5406	Sud Charentes	17243	Montlieu-la-Garde
5406	Sud Charentes	17249	Mortiers
5406	Sud Charentes	17250	Mosnac
5406	Sud Charentes	17258	Neuillac
5406	Sud Charentes	17259	Neulles
5406	Sud Charentes	17260	Neuvicq
5406	Sud Charentes	17263	Nieul-le-Virouil
5406	Sud Charentes	17269	Orignolles
5406	Sud Charentes	17270	Ozillac
5406	Sud Charentes	17276	Le Pin
5406	Sud Charentes	17279	Plassac
5406	Sud Charentes	17281	Polignac
5406	Sud Charentes	17282	Pommiers-Moulons
5406	Sud Charentes	17287	Pouillac
5406	Sud Charentes	17295	Réaux
5406	Sud Charentes	17305	Rouffignac
5406	Sud Charentes	17309	Saint-Aigulin
5406	Sud Charentes	17312	Saint-Bonnet-sur-Gironde
5406	Sud Charentes	17316	Saint-Ciers-Champagne
5406	Sud Charentes	17317	Saint-Ciers-du-Taillon
5406	Sud Charentes	17319	Sainte-Colombe
5406	Sud Charentes	17324	Saint-Dizant-du-Bois
5406	Sud Charentes	17325	Saint-Dizant-du-Gua
5406	Sud Charentes	17326	Saint-Eugène
5406	Sud Charentes	17328	Saint-Fort-sur-Gironde
5406	Sud Charentes	17331	Saint-Genis-de-Saintonge
5406	Sud Charentes	17332	Saint-Georges-Antignac
5406	Sud Charentes	17335	Saint-Georges-des-Agoûts
5406	Sud Charentes	17339	Saint-Germain-de-Lusignan
5406	Sud Charentes	17341	Saint-Germain-de-Vibrac
5406	Sud Charentes	17342	Saint-Germain-du-Seudre
5406	Sud Charentes	17343	Saint-Grégoire-d'Ardennes
5406	Sud Charentes	17345	Saint-Hilaire-du-Bois
5406	Sud Charentes	17355	Sainte-Lheurine
5406	Sud Charentes	17357	Saint-Maigrin
5406	Sud Charentes	17362	Saint-Martial-de-Mirambeau
5406	Sud Charentes	17363	Saint-Martial-de-Vitaterne
5406	Sud Charentes	17364	Saint-Martial-sur-Né
5406	Sud Charentes	17365	Saint-Martin-d'Ary
5406	Sud Charentes	17366	Saint-Martin-de-Coux
5406	Sud Charentes	17371	Saint-Maurice-de-Tavernole
5406	Sud Charentes	17372	Saint-Médard
5406	Sud Charentes	17378	Saint-Palais-de-Négrignac
5406	Sud Charentes	17379	Saint-Palais-de-Phiolin
5406	Sud Charentes	17386	Saint-Pierre-du-Palais
5406	Sud Charentes	17390	Sainte-Ramée
5406	Sud Charentes	17402	Saint-Sigismond-de-Clermont
5406	Sud Charentes	17403	Saint-Simon-de-Bordes
5406	Sud Charentes	17405	Saint-Sorlin-de-Conac
5406	Sud Charentes	17410	Saint-Thomas-de-Conac
5406	Sud Charentes	17417	Salignac-de-Mirambeau
5406	Sud Charentes	17423	Semillac
5406	Sud Charentes	17424	Semoussac
5406	Sud Charentes	17430	Soubran
5406	Sud Charentes	17432	Soumèras
5406	Sud Charentes	17433	Sousmoulins
5406	Sud Charentes	17454	Tugèras-Saint-Maurice
5406	Sud Charentes	17458	Vanzac

5406	Sud Charentes	17468	Vibrac
5406	Sud Charentes	17476	Villexavier
5409	Saintonge maritime	17004	Île-d'Aix
5409	Saintonge maritime	17015	Arces
5409	Saintonge maritime	17021	Arvert
5409	Saintonge maritime	17030	Balanzac
5409	Saintonge maritime	17034	Barzan
5409	Saintonge maritime	17036	Beaugeay
5409	Saintonge maritime	17058	Bourcefranc-le-Chapus
5409	Saintonge maritime	17060	Boutenac-Touvent
5409	Saintonge maritime	17064	Breuillet
5409	Saintonge maritime	17065	Breuil-Magné
5409	Saintonge maritime	17068	Brie-sous-Mortagne
5409	Saintonge maritime	17075	Cabariot
5409	Saintonge maritime	17079	Chaillevette
5409	Saintonge maritime	17083	Champagne
5409	Saintonge maritime	17093	Le Château-d'Oléron
5409	Saintonge maritime	17097	Le Chay
5409	Saintonge maritime	17098	Chenac-Saint-Seurin-d'Uzet
5409	Saintonge maritime	17112	La Clisse
5409	Saintonge maritime	17119	Corme-Écluse
5409	Saintonge maritime	17120	Corme-Royal
5409	Saintonge maritime	17131	Cozes
5409	Saintonge maritime	17140	Dolus-d'Oléron
5409	Saintonge maritime	17146	Échillais
5409	Saintonge maritime	17151	L' Éguille
5409	Saintonge maritime	17152	Épargnes
5409	Saintonge maritime	17155	Étaules
5409	Saintonge maritime	17160	Floirac
5409	Saintonge maritime	17168	Fouras
5409	Saintonge maritime	17174	Genouillé
5409	Saintonge maritime	17183	Grézac
5409	Saintonge maritime	17184	La Gripperie-Saint-Symphorien
5409	Saintonge maritime	17185	Le Gua
5409	Saintonge maritime	17189	Hiers-Brouage
5409	Saintonge maritime	17205	Loire-les-Marais
5409	Saintonge maritime	17214	Luchat
5409	Saintonge maritime	17216	Lussant
5409	Saintonge maritime	17219	Marennes
5409	Saintonge maritime	17225	Les Mathes
5409	Saintonge maritime	17228	Médis
5409	Saintonge maritime	17230	Meschers-sur-Gironde
5409	Saintonge maritime	17237	Moëze
5409	Saintonge maritime	17246	Moragne
5409	Saintonge maritime	17247	Mornac-sur-Seudre
5409	Saintonge maritime	17248	Mortagne-sur-Gironde
5409	Saintonge maritime	17253	Muron
5409	Saintonge maritime	17255	Nancras
5409	Saintonge maritime	17265	Nieulle-sur-Seudre
5409	Saintonge maritime	17278	Pisany
5409	Saintonge maritime	17299	Rochefort
5409	Saintonge maritime	17306	Royan
5409	Saintonge maritime	17307	Sablonceaux
5409	Saintonge maritime	17308	Saint-Agnant
5409	Saintonge maritime	17311	Saint-Augustin
5409	Saintonge maritime	17320	Saint-Coutant-le-Grand
5409	Saintonge maritime	17323	Saint-Denis-d'Oléron
5409	Saintonge maritime	17329	Saint-Froult

5409	Saintonge maritime	17333	Saint-Georges-de-Didonne
5409	Saintonge maritime	17337	Saint-Georges-d'Oléron
5409	Saintonge maritime	17346	Saint-Hippolyte
5409	Saintonge maritime	17348	Saint-Jean-d'Angle
5409	Saintonge maritime	17351	Saint-Just-Luzac
5409	Saintonge maritime	17353	Saint-Laurent-de-la-Prée
5409	Saintonge maritime	17375	Saint-Nazaire-sur-Charente
5409	Saintonge maritime	17380	Saint-Palais-sur-Mer
5409	Saintonge maritime	17385	Saint-Pierre-d'Oléron
5409	Saintonge maritime	17392	Saint-Romain-sur-Gironde
5409	Saintonge maritime	17393	Saint-Romain-de-Benet
5409	Saintonge maritime	17406	Saint-Sornin
5409	Saintonge maritime	17409	Saint-Sulpice-de-Royan
5409	Saintonge maritime	17411	Saint-Trojan-les-Bains
5409	Saintonge maritime	17421	Saujon
5409	Saintonge maritime	17425	Semussac
5409	Saintonge maritime	17429	Soubise
5409	Saintonge maritime	17437	Talmont-sur-Gironde
5409	Saintonge maritime	17445	Thézac
5409	Saintonge maritime	17449	Tonnay-Charente
5409	Saintonge maritime	17452	La Tremblade
5409	Saintonge maritime	17461	Vaux-sur-Mer
5409	Saintonge maritime	17463	Vergeroux
5409	Saintonge maritime	17483	Yves
5409	Saintonge maritime	17484	Port-des-Barques
5409	Saintonge maritime	17485	Le Grand-Village-Plage
5409	Saintonge maritime	17486	La Brée-les-Bains
5410	La Rochelle	17003	Aigrefeuille-d'Aunis
5410	La Rochelle	17007	Anais
5410	La Rochelle	17008	Andilly
5410	La Rochelle	17009	Angliers
5410	La Rochelle	17010	Angoulins
5410	La Rochelle	17018	Ardillières
5410	La Rochelle	17019	Ars-en-Ré
5410	La Rochelle	17028	Aytré
5410	La Rochelle	17032	Ballon
5410	La Rochelle	17041	Benon
5410	La Rochelle	17051	Le Bois-Plage-en-Ré
5410	La Rochelle	17057	Bouhet
5410	La Rochelle	17059	Bourgneuf
5410	La Rochelle	17063	Breuil-la-Réorte
5410	La Rochelle	17080	Chambon
5410	La Rochelle	17091	Charron
5410	La Rochelle	17094	Châtelailon-Plage
5410	La Rochelle	17107	Ciré-d'Aunis
5410	La Rochelle	17109	Clavette
5410	La Rochelle	17121	La Couarde-sur-Mer
5410	La Rochelle	17127	Courçon
5410	La Rochelle	17132	Cramchaban
5410	La Rochelle	17136	Croix-Chapeau
5410	La Rochelle	17142	Dompierre-sur-Mer
5410	La Rochelle	17153	Esnandes
5410	La Rochelle	17158	Ferrières
5410	La Rochelle	17161	La Flotte
5410	La Rochelle	17166	Forges
5410	La Rochelle	17182	La Grève-sur-Mignon
5410	La Rochelle	17186	Le Gué-d'Alléré
5410	La Rochelle	17190	L' Houmeau

5410	La Rochelle	17193	La Jarne
5410	La Rochelle	17194	La Jarrie
5410	La Rochelle	17200	Lagord
5410	La Rochelle	17201	La Laigne
5410	La Rochelle	17203	Landrais
5410	La Rochelle	17207	Loix
5410	La Rochelle	17208	Longèves
5410	La Rochelle	17218	Marans
5410	La Rochelle	17221	Marsais
5410	La Rochelle	17222	Marsilly
5410	La Rochelle	17245	Montroy
5410	La Rochelle	17264	Nieul-sur-Mer
5410	La Rochelle	17267	Nuaillé-d'Aunis
5410	La Rochelle	17272	Péré
5410	La Rochelle	17274	Périgny
5410	La Rochelle	17286	Les Portes-en-Ré
5410	La Rochelle	17291	Puilboreau
5410	La Rochelle	17293	Puyravault
5410	La Rochelle	17297	Rivedoux-Plage
5410	La Rochelle	17300	La Rochelle
5410	La Rochelle	17303	La Ronde
5410	La Rochelle	17315	Saint-Christophe
5410	La Rochelle	17318	Saint-Clément-des-Baleines
5410	La Rochelle	17322	Saint-Cyr-du-Doret
5410	La Rochelle	17338	Saint-Georges-du-Bois
5410	La Rochelle	17340	Saint-Germain-de-Marencennes
5410	La Rochelle	17349	Saint-Jean-de-Liversay
5410	La Rochelle	17359	Saint-Mard
5410	La Rochelle	17360	Sainte-Marie-de-Ré
5410	La Rochelle	17369	Saint-Martin-de-Ré
5410	La Rochelle	17373	Saint-Médard-d'Aunis
5410	La Rochelle	17376	Saint-Ouen-d'Aunis
5410	La Rochelle	17382	Saint-Pierre-d'Amilly
5410	La Rochelle	17391	Saint-Rogatien
5410	La Rochelle	17394	Saint-Saturnin-du-Bois
5410	La Rochelle	17396	Saint-Sauveur-d'Aunis
5410	La Rochelle	17407	Sainte-Soulle
5410	La Rochelle	17413	Saint-Vivien
5410	La Rochelle	17414	Saint-Xandre
5410	La Rochelle	17420	Salles-sur-Mer
5410	La Rochelle	17434	Surgères
5410	La Rochelle	17439	Taugon
5410	La Rochelle	17443	Thairé
5410	La Rochelle	17447	Le Thou
5410	La Rochelle	17457	Vandré
5410	La Rochelle	17466	Vérines
5410	La Rochelle	17472	Villedoux
5410	La Rochelle	17480	Virson
5410	La Rochelle	17482	Vouhé
5411	Sud Deux-Sèvres	79003	Aiffres
5411	Sud Deux-Sèvres	79004	Aignonay
5411	Sud Deux-Sèvres	79006	Les Alleuds
5411	Sud Deux-Sèvres	79009	Amuré
5411	Sud Deux-Sèvres	79010	Arçais
5411	Sud Deux-Sèvres	79011	Ardilleux
5411	Sud Deux-Sèvres	79012	Ardin
5411	Sud Deux-Sèvres	79015	Asnières-en-Poitou
5411	Sud Deux-Sèvres	79018	Aubigné

5411	Sud Deux-Sèvres	79020	Augé
5411	Sud Deux-Sèvres	79023	Avon
5411	Sud Deux-Sèvres	79024	Azay-le-Brûlé
5411	Sud Deux-Sèvres	79027	La Bataille
5411	Sud Deux-Sèvres	79030	Beaussais
5411	Sud Deux-Sèvres	79031	Beauvoir-sur-Niort
5411	Sud Deux-Sèvres	79032	Béceleuf
5411	Sud Deux-Sèvres	79033	Belleville
5411	Sud Deux-Sèvres	79034	Bessines
5411	Sud Deux-Sèvres	79035	Le Beugnon
5411	Sud Deux-Sèvres	79039	Boisserolles
5411	Sud Deux-Sèvres	79042	Bougon
5411	Sud Deux-Sèvres	79045	Bouin
5411	Sud Deux-Sèvres	79046	Le Bourdet
5411	Sud Deux-Sèvres	79048	La Crèche
5411	Sud Deux-Sèvres	79055	Brieuil-sur-Chizé
5411	Sud Deux-Sèvres	79057	Brioux-sur-Boutonne
5411	Sud Deux-Sèvres	79058	Brûlain
5411	Sud Deux-Sèvres	79059	Le Busseau
5411	Sud Deux-Sèvres	79060	Caunay
5411	Sud Deux-Sèvres	79061	Celles-sur-Belle
5411	Sud Deux-Sèvres	79064	Chail
5411	Sud Deux-Sèvres	79066	Champdeniers-Saint-Denis
5411	Sud Deux-Sèvres	79068	Chantecorps
5411	Sud Deux-Sèvres	79070	La Chapelle-Bâton
5411	Sud Deux-Sèvres	79074	La Chapelle-Pouilloux
5411	Sud Deux-Sèvres	79077	La Chapelle-Thireuil
5411	Sud Deux-Sèvres	79078	Prissé-la-Charrière
5411	Sud Deux-Sèvres	79081	Chauray
5411	Sud Deux-Sèvres	79083	Chef-Boutonne
5411	Sud Deux-Sèvres	79084	Chenay
5411	Sud Deux-Sèvres	79085	Chérigné
5411	Sud Deux-Sèvres	79086	Cherveux
5411	Sud Deux-Sèvres	79087	Chey
5411	Sud Deux-Sèvres	79090	Chizé
5411	Sud Deux-Sèvres	79095	Clussais-la-Pommeraiie
5411	Sud Deux-Sèvres	79098	La Couarde
5411	Sud Deux-Sèvres	79100	Coulon
5411	Sud Deux-Sèvres	79101	Coulonges-sur-l'Autize
5411	Sud Deux-Sèvres	79104	Cours
5411	Sud Deux-Sèvres	79105	Coutières
5411	Sud Deux-Sèvres	79106	Couture-d'Argenson
5411	Sud Deux-Sèvres	79107	Crézières
5411	Sud Deux-Sèvres	79109	Échiré
5411	Sud Deux-Sèvres	79111	Ensigné
5411	Sud Deux-Sèvres	79112	Épannes
5411	Sud Deux-Sèvres	79114	Exireuil
5411	Sud Deux-Sèvres	79115	Exoudun
5411	Sud Deux-Sèvres	79117	Faye-sur-Ardin
5411	Sud Deux-Sèvres	79119	Fenioux
5411	Sud Deux-Sèvres	79121	Fomperron
5411	Sud Deux-Sèvres	79122	Fontenille-Saint-Martin-d'Entraigues
5411	Sud Deux-Sèvres	79124	Les Forges
5411	Sud Deux-Sèvres	79125	Fors
5411	Sud Deux-Sèvres	79126	Les Fosses
5411	Sud Deux-Sèvres	79127	La Foye-Monjault
5411	Sud Deux-Sèvres	79128	François
5411	Sud Deux-Sèvres	79129	Fressines

5411	Sud Deux-Sèvres	79130	Frontenay-Rohan-Rohan
5411	Sud Deux-Sèvres	79133	Germond-Rouvre
5411	Sud Deux-Sèvres	79136	Gournay-Loizé
5411	Sud Deux-Sèvres	79137	Granzay-Gript
5411	Sud Deux-Sèvres	79140	Hanc
5411	Sud Deux-Sèvres	79142	Juillé
5411	Sud Deux-Sèvres	79144	Juscorps
5411	Sud Deux-Sèvres	79148	Lezay
5411	Sud Deux-Sèvres	79150	Limalonges
5411	Sud Deux-Sèvres	79152	Lorigné
5411	Sud Deux-Sèvres	79153	Loubigné
5411	Sud Deux-Sèvres	79154	Loubillé
5411	Sud Deux-Sèvres	79158	Luché-sur-Brioux
5411	Sud Deux-Sèvres	79160	Lusseray
5411	Sud Deux-Sèvres	79162	Magné
5411	Sud Deux-Sèvres	79163	Mairé-Levescault
5411	Sud Deux-Sèvres	79164	Maisonnay
5411	Sud Deux-Sèvres	79166	Marigny
5411	Sud Deux-Sèvres	79170	Mauzé-sur-le-Mignon
5411	Sud Deux-Sèvres	79173	Mazières-sur-Béronne
5411	Sud Deux-Sèvres	79174	Melle
5411	Sud Deux-Sèvres	79175	Melleran
5411	Sud Deux-Sèvres	79176	Ménigoute
5411	Sud Deux-Sèvres	79177	Messé
5411	Sud Deux-Sèvres	79180	Montalembert
5411	Sud Deux-Sèvres	79184	La Mothe-Saint-Héray
5411	Sud Deux-Sèvres	79185	Mougon
5411	Sud Deux-Sèvres	79189	Nanteuil
5411	Sud Deux-Sèvres	79191	Niort
5411	Sud Deux-Sèvres	79198	Paizay-le-Chapt
5411	Sud Deux-Sèvres	79199	Paizay-le-Tort
5411	Sud Deux-Sèvres	79200	Pamplie
5411	Sud Deux-Sèvres	79201	Pamproux
5411	Sud Deux-Sèvres	79204	Périgné
5411	Sud Deux-Sèvres	79205	Pers
5411	Sud Deux-Sèvres	79211	Pioussay
5411	Sud Deux-Sèvres	79212	Pliboux
5411	Sud Deux-Sèvres	79214	Pouffonds
5411	Sud Deux-Sèvres	79216	Prahecq
5411	Sud Deux-Sèvres	79217	Prailles
5411	Sud Deux-Sèvres	79219	Priaires
5411	Sud Deux-Sèvres	79220	Prin-Deyrançon
5411	Sud Deux-Sèvres	79223	Puihardy
5411	Sud Deux-Sèvres	79225	Reffannes
5411	Sud Deux-Sèvres	79229	La Rochénard
5411	Sud Deux-Sèvres	79230	Rom
5411	Sud Deux-Sèvres	79231	Romans
5411	Sud Deux-Sèvres	79240	Sainte-Blandine
5411	Sud Deux-Sèvres	79241	Saint-Christophe-sur-Roc
5411	Sud Deux-Sèvres	79243	Saint-Coutant
5411	Sud Deux-Sèvres	79246	Sainte-Eanne
5411	Sud Deux-Sèvres	79247	Saint-Étienne-la-Cigogne
5411	Sud Deux-Sèvres	79249	Saint-Gelais
5411	Sud Deux-Sèvres	79251	Saint-Génard
5411	Sud Deux-Sèvres	79254	Saint-Georges-de-Rex
5411	Sud Deux-Sèvres	79256	Saint-Germier
5411	Sud Deux-Sèvres	79257	Saint-Hilaire-la-Palud
5411	Sud Deux-Sèvres	79263	Saint-Laurs

5411	Sud Deux-Sèvres	79264	Saint-Léger-de-la-Martinière
5411	Sud Deux-Sèvres	79269	Saint-Maixent-de-Beugné
5411	Sud Deux-Sèvres	79270	Saint-Maixent-l'École
5411	Sud Deux-Sèvres	79273	Saint-Martin-de-Bernegoue
5411	Sud Deux-Sèvres	79276	Saint-Martin-de-Saint-Maixent
5411	Sud Deux-Sèvres	79278	Saint-Martin-du-Fouilloux
5411	Sud Deux-Sèvres	79279	Saint-Martin-lès-Melle
5411	Sud Deux-Sèvres	79281	Saint-Maxire
5411	Sud Deux-Sèvres	79282	Saint-Médard
5411	Sud Deux-Sèvres	79283	Sainte-Néomaye
5411	Sud Deux-Sèvres	79284	Sainte-Ouene
5411	Sud Deux-Sèvres	79290	Saint-Pompain
5411	Sud Deux-Sèvres	79293	Saint-Rémy
5411	Sud Deux-Sèvres	79294	Saint-Romans-des-Champs
5411	Sud Deux-Sèvres	79295	Saint-Romans-lès-Melle
5411	Sud Deux-Sèvres	79297	Sainte-Soline
5411	Sud Deux-Sèvres	79298	Saint-Symphorien
5411	Sud Deux-Sèvres	79301	Saint-Vincent-la-Châtre
5411	Sud Deux-Sèvres	79302	Saivres
5411	Sud Deux-Sèvres	79303	Salles
5411	Sud Deux-Sèvres	79304	Sansais
5411	Sud Deux-Sèvres	79307	Sauzé-Vaussais
5411	Sud Deux-Sèvres	79308	Sciecq
5411	Sud Deux-Sèvres	79309	Scillé
5411	Sud Deux-Sèvres	79310	Secondigné-sur-Belle
5411	Sud Deux-Sèvres	79312	Séliné
5411	Sud Deux-Sèvres	79313	Sepvret
5411	Sud Deux-Sèvres	79314	Sompt
5411	Sud Deux-Sèvres	79316	Soudan
5411	Sud Deux-Sèvres	79319	Souigné
5411	Sud Deux-Sèvres	79320	Surin
5411	Sud Deux-Sèvres	79327	Thorigné
5411	Sud Deux-Sèvres	79328	Thorigny-sur-le-Mignon
5411	Sud Deux-Sèvres	79330	Tillou
5411	Sud Deux-Sèvres	79334	Usseau
5411	Sud Deux-Sèvres	79335	Vallans
5411	Sud Deux-Sèvres	79336	Vançais
5411	Sud Deux-Sèvres	79337	Le Vanneau-Irleau
5411	Sud Deux-Sèvres	79338	Vanzay
5411	Sud Deux-Sèvres	79339	Vasles
5411	Sud Deux-Sèvres	79340	Vausseroux
5411	Sud Deux-Sèvres	79341	Vautebis
5411	Sud Deux-Sèvres	79343	Vernoux-sur-Boutonne
5411	Sud Deux-Sèvres	79346	Le Vert
5411	Sud Deux-Sèvres	79348	Villefollet
5411	Sud Deux-Sèvres	79349	Villemain
5411	Sud Deux-Sèvres	79350	Villiers-en-Bois
5411	Sud Deux-Sèvres	79351	Villiers-en-Plaine
5411	Sud Deux-Sèvres	79352	Villiers-sur-Chizé
5411	Sud Deux-Sèvres	79353	Vitré
5411	Sud Deux-Sèvres	79355	Vouillé
5411	Sud Deux-Sèvres	79357	Xaintray
5413	Poitiers	86002	Amberre
5413	Poitiers	86003	Anché
5413	Poitiers	86010	Aslonnes
5413	Poitiers	86016	Avanton
5413	Poitiers	86017	Ayron
5413	Poitiers	86021	Benassay

5413	Poitiers	86024	Béruges
5413	Poitiers	86027	Biard
5413	Poitiers	86028	Bignoux
5413	Poitiers	86030	Blaslay
5413	Poitiers	86031	Bonnes
5413	Poitiers	86038	Brion
5413	Poitiers	86039	Bruix
5413	Poitiers	86041	Buxerolles
5413	Poitiers	86043	Ceaux-en-Couhé
5413	Poitiers	86045	Celle-Lévescault
5413	Poitiers	86048	Chabournay
5413	Poitiers	86050	Chalandray
5413	Poitiers	86052	Champagné-Saint-Hilaire
5413	Poitiers	86053	Champigny-le-Sec
5413	Poitiers	86056	La Chapelle-Montreuil
5413	Poitiers	86058	La Chapelle-Moulière
5413	Poitiers	86060	Charrais
5413	Poitiers	86062	Chasseneuil-du-Poitou
5413	Poitiers	86064	Château-Garnier
5413	Poitiers	86065	Château-Larcher
5413	Poitiers	86067	Châtillon
5413	Poitiers	86068	Chaunay
5413	Poitiers	86071	Cheneché
5413	Poitiers	86073	Cherves
5413	Poitiers	86074	Chiré-en-Montreuil
5413	Poitiers	86076	Cissé
5413	Poitiers	86080	Cloué
5413	Poitiers	86082	Couhé
5413	Poitiers	86083	Coulombiers
5413	Poitiers	86088	Croutelle
5413	Poitiers	86089	Cuhon
5413	Poitiers	86091	Curzay-sur-Vonne
5413	Poitiers	86094	Dienné
5413	Poitiers	86095	Dissay
5413	Poitiers	86097	La Ferrière-Airoux
5413	Poitiers	86099	Fleuré
5413	Poitiers	86100	Fontaine-le-Comte
5413	Poitiers	86102	Frozes
5413	Poitiers	86103	Gençay
5413	Poitiers	86105	Gizay
5413	Poitiers	86113	Iteuil
5413	Poitiers	86114	Jardres
5413	Poitiers	86115	Jaunay-Clan
5413	Poitiers	86116	Jazeneuil
5413	Poitiers	86121	Latillé
5413	Poitiers	86123	Lavausseau
5413	Poitiers	86124	Lavoux
5413	Poitiers	86133	Ligugé
5413	Poitiers	86135	Liniers
5413	Poitiers	86139	Lusignan
5413	Poitiers	86141	Magné
5413	Poitiers	86142	Maillé
5413	Poitiers	86144	Maisonneuve
5413	Poitiers	86145	Marçay
5413	Poitiers	86146	Marigny-Brizay
5413	Poitiers	86147	Marigny-Chemereau
5413	Poitiers	86148	Marnay
5413	Poitiers	86150	Massognes

5413	Poitiers	86157	Mignaloux-Beauvoir
5413	Poitiers	86158	Migné-Auxances
5413	Poitiers	86160	Mirebeau
5413	Poitiers	86163	Montamisé
5413	Poitiers	86166	Montreuil-Bonnin
5413	Poitiers	86177	Neuville-de-Poitou
5413	Poitiers	86178	Nieuil-l'Espoir
5413	Poitiers	86180	Nouaillé-Maupertuis
5413	Poitiers	86188	Payré
5413	Poitiers	86194	Poitiers
5413	Poitiers	86198	Pouillé
5413	Poitiers	86204	Quinçay
5413	Poitiers	86208	Le Rochereau
5413	Poitiers	86209	Roches-Prémarie-Andillé
5413	Poitiers	86211	Romagne
5413	Poitiers	86213	Rouillé
5413	Poitiers	86214	Saint-Benoît
5413	Poitiers	86219	Saint-Cyr
5413	Poitiers	86222	Saint-Georges-lès-Baillargeaux
5413	Poitiers	86226	Saint-Julien-l'Ars
5413	Poitiers	86235	Saint-Maurice-la-Clouère
5413	Poitiers	86244	Saint-Sauvant
5413	Poitiers	86248	Saint-Secondin
5413	Poitiers	86253	Sanxay
5413	Poitiers	86256	Savigny-Lévescault
5413	Poitiers	86261	Sèvres-Anxaumont
5413	Poitiers	86263	Smarves
5413	Poitiers	86264	Sommières-du-Clain
5413	Poitiers	86268	Tercé
5413	Poitiers	86271	Thurageau
5413	Poitiers	86276	Usson-du-Poitou
5413	Poitiers	86277	Varennes
5413	Poitiers	86278	Vaux
5413	Poitiers	86281	Vendeuvre-du-Poitou
5413	Poitiers	86284	Vernon
5413	Poitiers	86290	La Villedieu-du-Clain
5413	Poitiers	86292	Villiers
5413	Poitiers	86293	Vivonne
5413	Poitiers	86294	Vouillé
5413	Poitiers	86296	Voulon
5413	Poitiers	86297	Vouneuil-sous-Biard
5413	Poitiers	86299	Vouzailles
5413	Poitiers	86300	Yversay

F) Zones très dotées

Zone d'emploi		commune	
Code	Libellé	Code	Libellé
5412	Nord Deux-Sèvres	79001	L' Absie
5412	Nord Deux-Sèvres	79002	Adilly
5412	Nord Deux-Sèvres	79005	Airvault
5412	Nord Deux-Sèvres	79007	Allonne
5412	Nord Deux-Sèvres	79008	Amailloux
5412	Nord Deux-Sèvres	79013	Argenton-les-Vallées
5412	Nord Deux-Sèvres	79014	Argenton-l'Église
5412	Nord Deux-Sèvres	79016	Assais-les-Jumeaux

5412	Nord Deux-Sèvres	79019	Aubigny
5412	Nord Deux-Sèvres	79022	Availles-Thouarsais
5412	Nord Deux-Sèvres	79025	Azay-sur-Thouet
5412	Nord Deux-Sèvres	79029	Beaulieu-sous-Parthenay
5412	Nord Deux-Sèvres	79038	Boismé
5412	Nord Deux-Sèvres	79040	La Boissière-en-Gâtine
5412	Nord Deux-Sèvres	79043	Bouillé-Loretz
5412	Nord Deux-Sèvres	79044	Bouillé-Saint-Paul
5412	Nord Deux-Sèvres	79047	Boussais
5412	Nord Deux-Sèvres	79049	Bressuire
5412	Nord Deux-Sèvres	79050	Bretignolles
5412	Nord Deux-Sèvres	79051	Le Breuil-Bernard
5412	Nord Deux-Sèvres	79053	Le Breuil-sous-Argenton
5412	Nord Deux-Sèvres	79062	Cerizay
5412	Nord Deux-Sèvres	79063	Cersay
5412	Nord Deux-Sèvres	79069	Chanteloup
5412	Nord Deux-Sèvres	79071	La Chapelle-Bertrand
5412	Nord Deux-Sèvres	79072	La Chapelle-Gaudin
5412	Nord Deux-Sèvres	79075	La Chapelle-Saint-Étienne
5412	Nord Deux-Sèvres	79076	La Chapelle-Saint-Laurent
5412	Nord Deux-Sèvres	79079	Mauléon
5412	Nord Deux-Sèvres	79080	Châtillon-sur-Thouet
5412	Nord Deux-Sèvres	79088	Chiché
5412	Nord Deux-Sèvres	79089	Le Chillou
5412	Nord Deux-Sèvres	79091	Cirières
5412	Nord Deux-Sèvres	79092	Clavé
5412	Nord Deux-Sèvres	79094	Clessé
5412	Nord Deux-Sèvres	79096	Combrand
5412	Nord Deux-Sèvres	79099	La Coudre
5412	Nord Deux-Sèvres	79102	Coulonges-Thouarsais
5412	Nord Deux-Sèvres	79103	Courlay
5412	Nord Deux-Sèvres	79108	Doux
5412	Nord Deux-Sèvres	79113	Étusson
5412	Nord Deux-Sèvres	79116	Faye-l'Abbesse
5412	Nord Deux-Sèvres	79118	Fénéry
5412	Nord Deux-Sèvres	79120	La Ferrière-en-Parthenay
5412	Nord Deux-Sèvres	79123	La Forêt-sur-Sèvre
5412	Nord Deux-Sèvres	79131	Geay
5412	Nord Deux-Sèvres	79132	Genneton
5412	Nord Deux-Sèvres	79134	Glénay
5412	Nord Deux-Sèvres	79135	Gourgé
5412	Nord Deux-Sèvres	79139	Les Groseillers
5412	Nord Deux-Sèvres	79141	Irais
5412	Nord Deux-Sèvres	79145	Lageon
5412	Nord Deux-Sèvres	79147	Largeasse
5412	Nord Deux-Sèvres	79149	Lhoumois
5412	Nord Deux-Sèvres	79156	Louin
5412	Nord Deux-Sèvres	79159	Luché-Thouarsais
5412	Nord Deux-Sèvres	79161	Luzay
5412	Nord Deux-Sèvres	79165	Maisontiers
5412	Nord Deux-Sèvres	79167	Marnes
5412	Nord Deux-Sèvres	79168	Massais
5412	Nord Deux-Sèvres	79172	Mazières-en-Gâtine

5412	Nord Deux-Sèvres	79179	Moncoutant
5412	Nord Deux-Sèvres	79183	Montravers
5412	Nord Deux-Sèvres	79187	Moutiers-sous-Argenton
5412	Nord Deux-Sèvres	79188	Moutiers-sous-Chantemerle
5412	Nord Deux-Sèvres	79190	Neuvy-Bouin
5412	Nord Deux-Sèvres	79195	Nueil-les-Aubiers
5412	Nord Deux-Sèvres	79197	Oroux
5412	Nord Deux-Sèvres	79202	Parthenay
5412	Nord Deux-Sèvres	79207	La Petite-Boissière
5412	Nord Deux-Sèvres	79208	La Peyratte
5412	Nord Deux-Sèvres	79209	Pierrefitte
5412	Nord Deux-Sèvres	79210	Le Pin
5412	Nord Deux-Sèvres	79213	Pompaire
5412	Nord Deux-Sèvres	79215	Pougue-Hérisson
5412	Nord Deux-Sèvres	79218	Pressigny
5412	Nord Deux-Sèvres	79222	Pugny
5412	Nord Deux-Sèvres	79226	Le Retail
5412	Nord Deux-Sèvres	79235	Saint-Amand-sur-Sèvre
5412	Nord Deux-Sèvres	79236	Saint-André-sur-Sèvre
5412	Nord Deux-Sèvres	79238	Saint-Aubin-du-Plain
5412	Nord Deux-Sèvres	79239	Saint-Aubin-le-Cloud
5412	Nord Deux-Sèvres	79242	Saint-Clémentin
5412	Nord Deux-Sèvres	79250	Sainte-Gemme
5412	Nord Deux-Sèvres	79252	Saint-Généroux
5412	Nord Deux-Sèvres	79253	Saint-Georges-de-Noisé
5412	Nord Deux-Sèvres	79255	Saint-Germain-de-Longue-Chaume
5412	Nord Deux-Sèvres	79260	Saint-Jouin-de-Marnes
5412	Nord Deux-Sèvres	79261	Saint-Jouin-de-Milly
5412	Nord Deux-Sèvres	79267	Saint-Lin
5412	Nord Deux-Sèvres	79268	Saint-Loup-Lamairé
5412	Nord Deux-Sèvres	79271	Saint-Marc-la-Lande
5412	Nord Deux-Sèvres	79280	Saint-Maurice-la-Fougereuse
5412	Nord Deux-Sèvres	79285	Saint-Pardoux
5412	Nord Deux-Sèvres	79286	Saint-Paul-en-Gâtine
5412	Nord Deux-Sèvres	79289	Saint-Pierre-des-Échaubrognes
5412	Nord Deux-Sèvres	79299	Saint-Varent
5412	Nord Deux-Sèvres	79306	Saurais
5412	Nord Deux-Sèvres	79311	Secondigny
5412	Nord Deux-Sèvres	79318	Soutiers
5412	Nord Deux-Sèvres	79322	Le Tallud
5412	Nord Deux-Sèvres	79325	Tessonnière
5412	Nord Deux-Sèvres	79326	Thénezay
5412	Nord Deux-Sèvres	79332	Trayes
5412	Nord Deux-Sèvres	79333	Ulcot
5412	Nord Deux-Sèvres	79342	Vernoux-en-Gâtine
5412	Nord Deux-Sèvres	79345	Verruyes
5412	Nord Deux-Sèvres	79347	Viennay
5412	Nord Deux-Sèvres	79354	Vouhé
5412	Nord Deux-Sèvres	79356	Voultegon

G) Zones sur dotées

Zone d'emploi		commune	
Code	Libellé	Code	Libellé
5408	Saintonge intérieure	17011	Annepont
5408	Saintonge intérieure	17012	Annezay
5408	Saintonge intérieure	17013	Antezant-la-Chapelle
5408	Saintonge intérieure	17017	Archingeay
5408	Saintonge intérieure	17022	Asnières-la-Giraud
5408	Saintonge intérieure	17023	Aujac
5408	Saintonge intérieure	17024	Aulnay
5408	Saintonge intérieure	17025	Aumagne
5408	Saintonge intérieure	17026	Authon-Ébéon
5408	Saintonge intérieure	17040	La Benâte
5408	Saintonge intérieure	17042	Bercloux
5408	Saintonge intérieure	17043	Bernay-Saint-Martin
5408	Saintonge intérieure	17044	Berneuil
5408	Saintonge intérieure	17045	Beurlay
5408	Saintonge intérieure	17046	Bignay
5408	Saintonge intérieure	17049	Blanzay-sur-Boutonne
5408	Saintonge intérieure	17053	Bords
5408	Saintonge intérieure	17070	Brizambourg
5408	Saintonge intérieure	17072	Burie
5408	Saintonge intérieure	17073	Bussac-sur-Charente
5408	Saintonge intérieure	17085	Champdolent
5408	Saintonge intérieure	17086	Chaniers
5408	Saintonge intérieure	17087	Chantemerle-sur-la-Soie
5408	Saintonge intérieure	17089	La Chapelle-des-Pots
5408	Saintonge intérieure	17100	Chérac
5408	Saintonge intérieure	17101	Cherbonnières
5408	Saintonge intérieure	17102	Chermignac
5408	Saintonge intérieure	17103	Chervettes
5408	Saintonge intérieure	17105	Chives
5408	Saintonge intérieure	17114	Coivert
5408	Saintonge intérieure	17115	Colombiers
5408	Saintonge intérieure	17117	Contré
5408	Saintonge intérieure	17124	Courant
5408	Saintonge intérieure	17125	Courcelles
5408	Saintonge intérieure	17128	Courcoury
5408	Saintonge intérieure	17133	Cravans
5408	Saintonge intérieure	17134	Crazannes
5408	Saintonge intérieure	17137	La Croix-Comtesse
5408	Saintonge intérieure	17138	Dampierre-sur-Boutonne
5408	Saintonge intérieure	17139	Doeuil-sur-le-Mignon
5408	Saintonge intérieure	17141	Dompierre-sur-Charente
5408	Saintonge intérieure	17143	Le Douhet
5408	Saintonge intérieure	17147	Écoyeux
5408	Saintonge intérieure	17148	Écurat
5408	Saintonge intérieure	17149	Les Éduts
5408	Saintonge intérieure	17150	Les Églises-d'Argenteuil
5408	Saintonge intérieure	17154	Les Essards
5408	Saintonge intérieure	17157	Fenioux

5408	Saintonge intérieure	17162	Fontaine-Chalendray
5408	Saintonge intérieure	17164	Fontcouverte
5408	Saintonge intérieure	17165	Fontenet
5408	Saintonge intérieure	17169	La Frédière
5408	Saintonge intérieure	17171	Geay
5408	Saintonge intérieure	17172	Gémozac
5408	Saintonge intérieure	17177	Le Gicq
5408	Saintonge intérieure	17179	Les Gonds
5408	Saintonge intérieure	17181	Grandjean
5408	Saintonge intérieure	17191	La Jard
5408	Saintonge intérieure	17195	La Jarrie-Audouin
5408	Saintonge intérieure	17196	Jazennes
5408	Saintonge intérieure	17198	Juicq
5408	Saintonge intérieure	17202	Landes
5408	Saintonge intérieure	17206	Loiré-sur-Nie
5408	Saintonge intérieure	17211	Loulay
5408	Saintonge intérieure	17213	Lozay
5408	Saintonge intérieure	17226	Mazeray
5408	Saintonge intérieure	17232	Meursac
5408	Saintonge intérieure	17234	Migré
5408	Saintonge intérieure	17235	Migron
5408	Saintonge intérieure	17244	Montpellier-de-Médillan
5408	Saintonge intérieure	17252	Le Mung
5408	Saintonge intérieure	17254	Nachamps
5408	Saintonge intérieure	17256	Nantillé
5408	Saintonge intérieure	17257	Néré
5408	Saintonge intérieure	17262	Nieul-lès-Saintes
5408	Saintonge intérieure	17266	Les Nouillers
5408	Saintonge intérieure	17268	Nuaillé-sur-Boutonne
5408	Saintonge intérieure	17271	Paillé
5408	Saintonge intérieure	17275	Pessines
5408	Saintonge intérieure	17277	Saint-Denis-du-Pin
5408	Saintonge intérieure	17280	Plassay
5408	Saintonge intérieure	17284	Pont-l'Abbé-d'Arnoult
5408	Saintonge intérieure	17285	Port-d'Envaux
5408	Saintonge intérieure	17288	Poursay-Garnaud
5408	Saintonge intérieure	17289	Préguillac
5408	Saintonge intérieure	17292	Puy-du-Lac
5408	Saintonge intérieure	17294	Puyrolland
5408	Saintonge intérieure	17296	Rétaud
5408	Saintonge intérieure	17298	Rioux
5408	Saintonge intérieure	17301	Romazières
5408	Saintonge intérieure	17302	Romegoux
5408	Saintonge intérieure	17310	Saint-André-de-Lidon
5408	Saintonge intérieure	17313	Saint-Bris-des-Bois
5408	Saintonge intérieure	17314	Saint-Césaire
5408	Saintonge intérieure	17321	Saint-Crépin
5408	Saintonge intérieure	17327	Saint-Félix
5408	Saintonge intérieure	17330	Sainte-Gemme
5408	Saintonge intérieure	17334	Saint-Georges-de-Longuepierre
5408	Saintonge intérieure	17336	Saint-Georges-des-Coteaux
5408	Saintonge intérieure	17344	Saint-Hilaire-de-Villefranche
5408	Saintonge intérieure	17347	Saint-Jean-d'Angély

5408	Saintonge intérieure	17350	Saint-Julien-de-l'Escap
5408	Saintonge intérieure	17352	Saint-Laurent-de-la-Barrière
5408	Saintonge intérieure	17356	Saint-Loup
5408	Saintonge intérieure	17358	Saint-Mandé-sur-Brédoire
5408	Saintonge intérieure	17361	Saint-Martial
5408	Saintonge intérieure	17367	Saint-Martin-de-Juillers
5408	Saintonge intérieure	17374	Sainte-Même
5408	Saintonge intérieure	17381	Saint-Pardoult
5408	Saintonge intérieure	17383	Saint-Pierre-de-Juillers
5408	Saintonge intérieure	17384	Saint-Pierre-de-l'Île
5408	Saintonge intérieure	17387	Saint-Porchaire
5408	Saintonge intérieure	17388	Saint-Quantin-de-Rançanne
5408	Saintonge intérieure	17389	Sainte-Radegonde
5408	Saintonge intérieure	17395	Saint-Sauvant
5408	Saintonge intérieure	17397	Saint-Savinien
5408	Saintonge intérieure	17401	Saint-Séverin-sur-Boutonne
5408	Saintonge intérieure	17404	Saint-Simon-de-Pellouaille
5408	Saintonge intérieure	17408	Saint-Sulpice-d'Arnoult
5408	Saintonge intérieure	17412	Saint-Vaize
5408	Saintonge intérieure	17415	Saintes
5408	Saintonge intérieure	17416	Saignes
5408	Saintonge intérieure	17422	Seigné
5408	Saintonge intérieure	17426	Le Seure
5408	Saintonge intérieure	17431	Soullignonne
5408	Saintonge intérieure	17435	Taillant
5408	Saintonge intérieure	17436	Taillebourg
5408	Saintonge intérieure	17438	Tanzac
5408	Saintonge intérieure	17440	Ternant
5408	Saintonge intérieure	17441	Tesson
5408	Saintonge intérieure	17442	Thaims
5408	Saintonge intérieure	17444	Thénac
5408	Saintonge intérieure	17448	Tonnay-Boutonne
5408	Saintonge intérieure	17450	Torxé
5408	Saintonge intérieure	17453	Trizay
5408	Saintonge intérieure	17455	La Vallée
5408	Saintonge intérieure	17459	Varaize
5408	Saintonge intérieure	17460	Varzay
5408	Saintonge intérieure	17462	Vénérand
5408	Saintonge intérieure	17464	Vergné
5408	Saintonge intérieure	17465	La Vergne
5408	Saintonge intérieure	17467	Vervant
5408	Saintonge intérieure	17469	Villars-en-Pons
5408	Saintonge intérieure	17470	Villars-les-Bois
5408	Saintonge intérieure	17471	La Villedieu
5408	Saintonge intérieure	17473	Villemorin
5408	Saintonge intérieure	17474	Villeneuve-la-Comtesse
5408	Saintonge intérieure	17477	Villiers-Couture
5408	Saintonge intérieure	17478	Vinax
5408	Saintonge intérieure	17479	Virollet
5408	Saintonge intérieure	17481	Voissay

3.3.4 Le zonage des orthophonistes libéraux

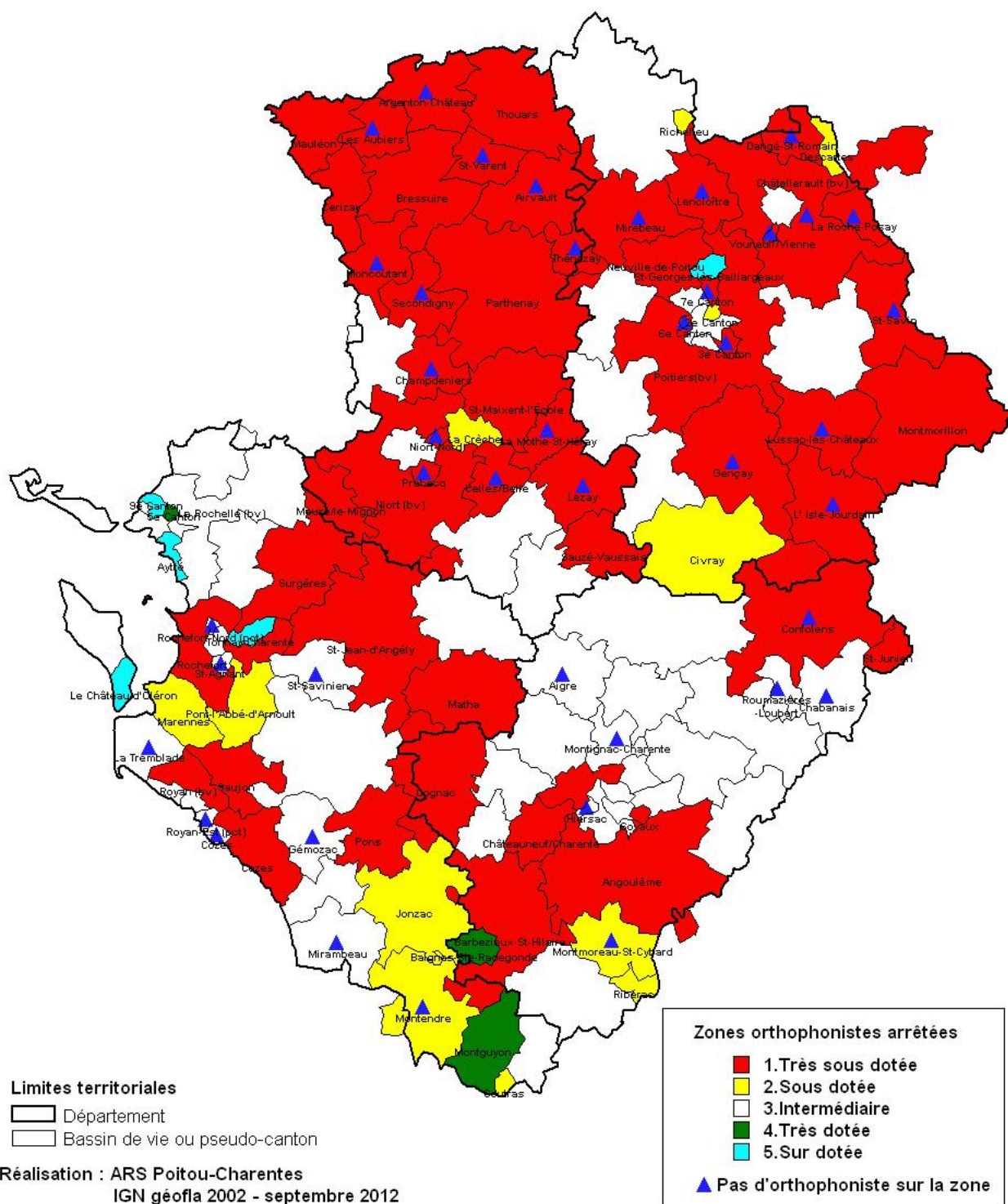
En matière de rééquilibrage de l'offre de soins, l'avenant n° 13 à la convention nationale des orthophonistes prévoit un dispositif expérimental visant au rééquilibrage de la démographie au moyen de différentes incitations à l'installation. Dans ce cadre, un « contrat incitatif orthophoniste » est créé afin de favoriser l'installation et le maintien des orthophonistes libéraux en zone « très sous-dotée ».

La méthodologie de classification des zones relatives aux sages-femmes libérales est définie à l'annexe V de l'arrêté du 21 décembre 2011 relatif aux dispositions applicables à la détermination des zones prévues à l'article L.1434-7 du code de la santé publique.

Le zonage repose sur les bassins de vie et les pseudos-cantons et tient compte de la densité des orthophonistes libéraux.

La carte suivante illustre le zonage résultant de l'application de cette méthodologie et de la concertation avec les représentants des orthophonistes libéraux :

Zonage orthophoniste : classement des bassins de vie et pseudo-cantons par niveau de dotation en orthophonistes libéraux



Liste des zones de mise en œuvre des mesures destinées à favoriser une meilleure répartition territoriale des orthophonistes libéraux.

A) Zones très sous dotées

Bassin de vie ou pseudo canton		commune	
Code (*) (**)	Libellé	Code	Libellé
16106	Confolens	16001	Abzac
16106	Confolens	16007	Alloue
16106	Confolens	16009	Ambernac
16106	Confolens	16016	Ansac-sur-Vienne
16106	Confolens	86015	Availles-Limouzine
16106	Confolens	16065	Brillac
16106	Confolens	16106	Confolens
16106	Confolens	16128	Épenède
16106	Confolens	16131	Esse
16106	Confolens	16164	Hiesse
16106	Confolens	16157	Le Grand-Madieu
16106	Confolens	16181	Lessac
16106	Confolens	16182	Lesterps
16106	Confolens	16205	Manot
16106	Confolens	16249	Oradour-Fanais
16106	Confolens	16264	Pleuville
16106	Confolens	86200	Pressac
16106	Confolens	16306	Saint-Christophe
16106	Confolens	16308	Saint-Claud
16106	Confolens	16322	Saint-Germain-de-Confolens
16106	Confolens	16329	Saint-Laurent-de-Céris
16106	Confolens	16337	Saint-Maurice-des-Lions
79005	Airvault	79005	Airvault
79005	Airvault	79016	Assais-les-Jumeaux
79005	Airvault	79022	Availles-Thouarsais
79005	Airvault	79047	Boussais
79005	Airvault	79141	Irais
79005	Airvault	79089	Le Chillou
79005	Airvault	79156	Louin
79005	Airvault	79165	Maisontiers
79005	Airvault	79167	Marnes
79005	Airvault	86161	Moncontour
79005	Airvault	79252	Saint-Généroux
79005	Airvault	79260	Saint-Jouin-de-Marnes
79005	Airvault	79268	Saint-Loup-Lamairé
79005	Airvault	79325	Tessonnière
16015	Angoulême	16019	Asnières-sur-Nouère
16015	Angoulême	16021	Aubeville
16015	Angoulême	16026	Balzac
16015	Angoulême	16036	Bécheresse
16015	Angoulême	16041	Bessac
16015	Angoulême	16046	Blanzac-Porcheresse
16015	Angoulême	16047	Blanzaguet-Saint-Cybard
16015	Angoulême	16055	Bouëx
16015	Angoulême	16072	Chadurie
16015	Angoulême	24097	Champagne-et-Fontaine
16015	Angoulême	16075	Champagne-Vigny
16015	Angoulême	16082	Charmant
16015	Angoulême	16092	Chavenat

Bassin de vie ou pseudo canton		commune	
Code (*) (**)	Libellé	Code	Libellé
16015	Angoulême	16093	Chazelles
16015	Angoulême	16101	Claix
16015	Angoulême	16103	Combiers
16015	Angoulême	16115	Cressac-Saint-Genis
16015	Angoulême	16119	Dignac
16015	Angoulême	16120	Dirac
16015	Angoulême	16121	Douzat
16015	Angoulême	16125	Édon
16015	Angoulême	16133	Étriac
16015	Angoulême	16143	Fouquebrune
16015	Angoulême	16146	Garat
16015	Angoulême	16147	Gardes-le-Pontaroux
16015	Angoulême	16162	Gurat
16015	Angoulême	16163	Hiersac
16015	Angoulême	16172	Juillaguet
16015	Angoulême	16175	Jurignac
16015	Angoulême	16198	Magnac-Lavalette-Villars
16015	Angoulême	16201	Mainfonds
16015	Angoulême	16234	Moulidars
16015	Angoulême	16236	Mouthiers-sur-Boême
16015	Angoulême	16257	Péreuil
16015	Angoulême	16258	Pérignac
16015	Angoulême	16263	Plassac-Rouffiac
16015	Angoulême	16283	Ronsenac
16015	Angoulême	16285	Rougnac
16015	Angoulême	16287	Roulet-Saint-Estèphe
16015	Angoulême	16332	Saint-Léger
16015	Angoulême	16348	Saint-Saturnin
16015	Angoulême	16368	Sers
16015	Angoulême	16370	Sireuil
16015	Angoulême	16382	Torsac
16015	Angoulême	16394	Vaux-Lavalette
16015	Angoulême	16408	Villebois-Lavalette
16015	Angoulême	16415	Vindelle
16015	Angoulême	16418	Vœuil-et-Giget
16015	Angoulême	16420	Voulgézac
16015	Angoulême	16422	Vouzan
79013	Argenton-Château	79013	Argenton-les-Vallées
79013	Argenton-Château	79063	Cersay
79013	Argenton-Château	79113	Étusson
79013	Argenton-Château	79132	Genneton
79013	Argenton-Château	79099	La Coudre
79013	Argenton-Château	79053	Le Breuil-sous-Argenton
79013	Argenton-Château	79168	Massais
79013	Argenton-Château	79187	Moutiers-sous-Argenton
79013	Argenton-Château	79280	Saint-Maurice-la-Fougereuse
79013	Argenton-Château	79333	Ulcot
16028	Barbezieux-Saint-Hilaire	16014	Angeduc
16028	Barbezieux-Saint-Hilaire	16028	Barbezieux-Saint-Hilaire
16028	Barbezieux-Saint-Hilaire	16030	Barret
16028	Barbezieux-Saint-Hilaire	16040	Berneuil
16028	Barbezieux-Saint-Hilaire	16048	Boisbreteau
16028	Barbezieux-Saint-Hilaire	16053	Bors(Canton de Baignes-Sainte-Radegonde)
16028	Barbezieux-Saint-Hilaire	17066	Brie-sous-Archiac

Bassin de vie ou pseudo canton		commune	
Code (*) (**)	Libellé	Code	Libellé
16028	Barbezieux-Saint-Hilaire	16062	Brie-sous-Barbezieux
16028	Barbezieux-Saint-Hilaire	16074	Chalignac
16028	Barbezieux-Saint-Hilaire	16079	Chantillac
16028	Barbezieux-Saint-Hilaire	17095	Chatenet
16028	Barbezieux-Saint-Hilaire	17104	Chevanceaux
16028	Barbezieux-Saint-Hilaire	16099	Chillac
16028	Barbezieux-Saint-Hilaire	16105	Condéon
16028	Barbezieux-Saint-Hilaire	16116	Criteuil-la-Magdeleine
16028	Barbezieux-Saint-Hilaire	16118	Deviat
16028	Barbezieux-Saint-Hilaire	16160	Guimps
16028	Barbezieux-Saint-Hilaire	16176	Lachaise
16028	Barbezieux-Saint-Hilaire	16177	Ladiville
16028	Barbezieux-Saint-Hilaire	16178	Lagarde-sur-le-Né
16028	Barbezieux-Saint-Hilaire	16179	Lamérac
16028	Barbezieux-Saint-Hilaire	16224	Montchaude
16028	Barbezieux-Saint-Hilaire	16247	Nonaville
16028	Barbezieux-Saint-Hilaire	16251	Oriolles
16028	Barbezieux-Saint-Hilaire	16267	Poullignac
16028	Barbezieux-Saint-Hilaire	16276	Reignac
16028	Barbezieux-Saint-Hilaire	16301	Saint-Aulais-la-Chapelle
16028	Barbezieux-Saint-Hilaire	16303	Saint-Bonnet
16028	Barbezieux-Saint-Hilaire	17319	Sainte-Colombe
16028	Barbezieux-Saint-Hilaire	16338	Saint-Médard
16028	Barbezieux-Saint-Hilaire	17378	Saint-Palais-de-Négrignac
16028	Barbezieux-Saint-Hilaire	16342	Saint-Palais-du-Né
16028	Barbezieux-Saint-Hilaire	16360	Salles-de-Barbezieux
16028	Barbezieux-Saint-Hilaire	16386	Touzac
16028	Barbezieux-Saint-Hilaire	16405	Vignolles
16028	Barbezieux-Saint-Hilaire	16417	Viville
79049	Bressuire	79038	Boismé
79049	Bressuire	79049	Bressuire
79049	Bressuire	79050	Bretignolles
79049	Bressuire	79088	Chiché
79049	Bressuire	79103	Courlay
79049	Bressuire	79116	Faye-l'Abbesse
79049	Bressuire	79072	La Chapelle-Gaudin
79049	Bressuire	79076	La Chapelle-Saint-Laurent
79049	Bressuire	79238	Saint-Aubin-du-Plain
79061	Celles-sur-Belle	79004	Aigonny
79061	Celles-sur-Belle	79030	Beaussais
79061	Celles-sur-Belle	79061	Celles-sur-Belle
79061	Celles-sur-Belle	79217	Praillès
79061	Celles-sur-Belle	79240	Sainte-Blandine
79061	Celles-sur-Belle	79282	Saint-Médard
79061	Celles-sur-Belle	79327	Thorigné
79061	Celles-sur-Belle	79353	Vitré
79062	Cerizay	79062	Cerizay
79062	Cerizay	79091	Cirières
79062	Cerizay	79096	Combrand
79062	Cerizay	79123	La Forêt-sur-Sèvre
79062	Cerizay	79210	Le Pin
79062	Cerizay	79183	Montravers
79062	Cerizay	79236	Saint-André-sur-Sèvre
79066	Champdeniers-Saint-Denis	79066	Champdeniers-Saint-Denis

Bassin de vie ou pseudo canton		commune	
Code (*) (**)	Libellé	Code	Libellé
79066	Champdeniers-Saint-Denis	79104	Cours
79066	Champdeniers-Saint-Denis	79133	Germond-Rouvre
79066	Champdeniers-Saint-Denis	79070	La Chapelle-Bâton
79066	Champdeniers-Saint-Denis	79139	Les Groseillers
79066	Champdeniers-Saint-Denis	79200	Pamplie
79066	Champdeniers-Saint-Denis	79241	Saint-Christophe-sur-Roc
79066	Champdeniers-Saint-Denis	79284	Sainte-Ouenne
79066	Champdeniers-Saint-Denis	79271	Saint-Marc-la-Lande
79066	Champdeniers-Saint-Denis	79320	Surin
79066	Champdeniers-Saint-Denis	79357	Xaintray
16090	Châteauneuf-sur-Charente	16013	Angeac-Charente
16090	Châteauneuf-sur-Charente	16045	Birac
16090	Châteauneuf-sur-Charente	16050	Bonneuil
16090	Châteauneuf-sur-Charente	16057	Bouteville
16090	Châteauneuf-sur-Charente	16077	Champmillon
16090	Châteauneuf-sur-Charente	16090	Châteauneuf-sur-Charente
16090	Châteauneuf-sur-Charente	16129	Éraille
16090	Châteauneuf-sur-Charente	16297	Graves-Saint-Amant
16090	Châteauneuf-sur-Charente	16204	Malaville
16090	Châteauneuf-sur-Charente	16233	Mosnac
16090	Châteauneuf-sur-Charente	16351	Saint-Simeux
16090	Châteauneuf-sur-Charente	16352	Saint-Simon
16090	Châteauneuf-sur-Charente	16402	Vibrac
86066	Châtellerauld	86007	Antran
86066	Châtellerauld	86009	Archigny
86066	Châtellerauld	86014	Availles-en-Châtellerauld
86066	Châtellerauld	37019	Barrou
86066	Châtellerauld	86020	Bellefonds
86066	Châtellerauld	86032	Bonneuil-Matours
86066	Châtellerauld	86072	Chenevelles
86066	Châtellerauld	86081	Colombiers
86066	Châtellerauld	86111	Ingrandes
86066	Châtellerauld	37044	La Celle-Guenand
86066	Châtellerauld	37113	Le Grand-Pressigny
86066	Châtellerauld	37184	Le Petit-Pressigny
86066	Châtellerauld	86125	Leigné-les-Bois
86066	Châtellerauld	86127	Leigné-sur-Usseau
86066	Châtellerauld	86143	Mairé
86066	Châtellerauld	86162	Mondion
86066	Châtellerauld	86164	Monthoiron
86066	Châtellerauld	86174	Naintré
86066	Châtellerauld	86186	Oyré
86066	Châtellerauld	86193	Pleumartin
86066	Châtellerauld	86217	Saint-Christophe
86066	Châtellerauld	86224	Saint-Gervais-les-Trois-Clochers
86066	Châtellerauld	86245	Saint-Sauveur
86066	Châtellerauld	86259	Senillé
86066	Châtellerauld	86260	Sérigny
86066	Châtellerauld	86272	Thuré
86066	Châtellerauld	86275	Usseau
86066	Châtellerauld	86288	Vicq-sur-Gartempe
86066	Châtellerauld	86298	Vouneuil-sur-Vienne
16102	Cognac	16012	Angeac-Champagne
16102	Cognac	16018	Ars

Bassin de vie ou pseudo canton		commune	
Code (*) (**)	Libellé	Code	Libellé
16102	Cognac	16058	Boutiers-Saint-Trojan
16102	Cognac	16060	Bréville
16102	Cognac	17072	Burie
16102	Cognac	17076	Celles
16102	Cognac	16089	Châteaubernard
16102	Cognac	17100	Chérac
16102	Cognac	16097	Cherves-Richemont
16102	Cognac	16102	Cognac
16102	Cognac	17122	Coulonges
16102	Cognac	16150	Gensac-la-Pallue
16102	Cognac	16151	Genté
16102	Cognac	16152	Gimeux
16102	Cognac	16169	Javrezac
16102	Cognac	17426	Le Seure
16102	Cognac	17209	Lonzac
16102	Cognac	16193	Louzac-Saint-André
16102	Cognac	16217	Merpins
16102	Cognac	16218	Mesnac
16102	Cognac	17235	Migron
16102	Cognac	16243	Nercillac
16102	Cognac	16277	Réparsac
16102	Cognac	16304	Saint-Brice
16102	Cognac	16349	Sainte-Sévère
16102	Cognac	16316	Saint-Fort-sur-le-Né
16102	Cognac	16330	Saint-Laurent-de-Cognac
16102	Cognac	17364	Saint-Martial-sur-Né
16102	Cognac	16355	Saint-Sulpice-de-Cognac
16102	Cognac	17418	Salignac-sur-Charente
16102	Cognac	16359	Salles-d'Angles
16102	Cognac	17470	Villars-les-Bois
17131	Cozes	17015	Arces
17131	Cozes	17034	Barzan
17131	Cozes	17060	Boutenac-Touvent
17131	Cozes	17068	Brie-sous-Mortagne
17131	Cozes	17098	Chenac-Saint-Seurin-d'Uzet
17131	Cozes	17131	Cozes
17131	Cozes	17152	Épargnes
17131	Cozes	17160	Floirac
17131	Cozes	17183	Grézac
17131	Cozes	17248	Mortagne-sur-Gironde
17131	Cozes	17392	Saint-Romain-sur-Gironde
17131	Cozes	17425	Semussac
17131	Cozes	17437	Talmont-sur-Gironde
17131	Cozes	17442	Thaims
86092	Dangé-Saint-Romain	37005	Antogny le Tillac
86092	Dangé-Saint-Romain	86092	Dangé-Saint-Romain
86092	Dangé-Saint-Romain	86183	Les Ormes
86092	Dangé-Saint-Romain	86195	Port-de-Piles
86092	Dangé-Saint-Romain	37190	Pussigny
86092	Dangé-Saint-Romain	86279	Vaux-sur-Vienne
86092	Dangé-Saint-Romain	86280	Vellèches
86103	Gençay	86038	Brion
86103	Gençay	86052	Champagné-Saint-Hilaire
86103	Gençay	86064	Château-Garnier

Bassin de vie ou pseudo canton		commune	
Code (*) (**)	Libellé	Code	Libellé
86103	Gençay	86103	Gençay
86103	Gençay	86105	Gizay
86103	Gençay	86097	La Ferrière-Airoux
86103	Gençay	86141	Magné
86103	Gençay	86148	Marnay
86103	Gençay	86228	Saint-Laurent-de-Jourdes
86103	Gençay	86234	Saint-Martin-l'Ars
86103	Gençay	86235	Saint-Maurice-la-Clouère
86103	Gençay	86248	Saint-Secondin
86103	Gençay	86264	Sommières-du-Clain
86103	Gençay	86276	Usson-du-Poitou
86103	Gençay	86284	Vernon
86112	L' Isle-Jourdain	86001	Adriers
86112	L' Isle-Jourdain	86011	Asnières-sur-Blour
86112	L' Isle-Jourdain	86289	Le Vigeant
86112	L' Isle-Jourdain	86112	L'Isle-Jourdain
86112	L' Isle-Jourdain	86138	Luchapt
86112	L' Isle-Jourdain	86159	Millac
86112	L' Isle-Jourdain	86171	Moussac
86112	L' Isle-Jourdain	86172	Mouterre-sur-Blourde
86112	L' Isle-Jourdain	86176	Nérignac
86112	L' Isle-Jourdain	86203	Queaux
79184	La Mothe-Saint-Héray	79023	Avon
79184	La Mothe-Saint-Héray	79042	Bougon
79184	La Mothe-Saint-Héray	79115	Exoudun
79184	La Mothe-Saint-Héray	79098	La Couarde
79184	La Mothe-Saint-Héray	79184	La Mothe-Saint-Héray
79184	La Mothe-Saint-Héray	79201	Pamproux
79184	La Mothe-Saint-Héray	79303	Salles
86207	La Roche-Posay	86086	Coussay-les-Bois
86207	La Roche-Posay	86207	La Roche-Posay
86207	La Roche-Posay	86129	Lésigny
86128	Lençloître	86023	Berthegon
86128	Lençloître	86047	Cernay
86128	Lençloître	86096	Doussay
86128	Lençloître	86128	Lençloître
86128	Lençloître	86182	Orches
86128	Lençloître	86184	Ouzilly
86128	Lençloître	86221	Saint-Genest-d'Ambière
86128	Lençloître	86257	Savigny-sous-Faye
86128	Lençloître	86258	Scorbé-Clairvaux
86128	Lençloître	86265	Sossais
79017	Les Aubiers	79195	Nueil-les-Aubiers
79017	Les Aubiers	79242	Saint-Clémentin
79017	Les Aubiers	79356	Voultegon
79148	Lezay	79084	Chenay
79148	Lezay	79087	Chey
79148	Lezay	79148	Lezay
79148	Lezay	79177	Messé
79148	Lezay	79205	Pers
79148	Lezay	79230	Rom
79148	Lezay	79243	Saint-Coutant
79148	Lezay	79297	Sainte-Soline
79148	Lezay	79301	Saint-Vincent-la-Châtre

Bassin de vie ou pseudo canton		commune	
Code (*) (**)	Libellé	Code	Libellé
79148	Lezay	79313	Sepvret
79148	Lezay	79336	Vançais
79148	Lezay	79338	Vanzay
86140	Lussac-les-Châteaux	86034	Bouresse
86140	Lussac-les-Châteaux	86077	Civaux
86140	Lussac-les-Châteaux	86107	Goux
86140	Lussac-les-Châteaux	86131	Lhonnaizé
86140	Lussac-les-Châteaux	86140	Lussac-les-Châteaux
86140	Lussac-les-Châteaux	86153	Mazerolles
86140	Lussac-les-Châteaux	86190	Persac
86140	Lussac-les-Châteaux	86262	Sillars
86140	Lussac-les-Châteaux	86285	Verrières
17224	Matha	17023	Aujac
17224	Matha	17025	Aumagne
17224	Matha	17026	Authon-Ébéon
17224	Matha	17029	Bagnizeau
17224	Matha	17031	Ballans
17224	Matha	17035	Bazauges
17224	Matha	17037	Beauvais-sur-Matha
17224	Matha	17048	Blanzac-lès-Matha
17224	Matha	17062	Bresdon
17224	Matha	17067	Brie-sous-Matha
17224	Matha	17126	Courcerac
17224	Matha	17135	Cressé
17224	Matha	17176	Gibourne
17224	Matha	17180	Gourville
17224	Matha	17188	Haimps
17224	Matha	17071	La Brousse
17224	Matha	17177	Le Gicq
17224	Matha	17451	Les Touches-de-Périgny
17224	Matha	17212	Louzignac
17224	Matha	17217	Macqueville
17224	Matha	17223	Massac
17224	Matha	17224	Matha
17224	Matha	17239	Mons
17224	Matha	17261	Neuvicq-le-Château
17224	Matha	17290	Prignac
17224	Matha	17377	Saint-Ouen
17224	Matha	17427	Siecq
17224	Matha	17428	Sonnac
17224	Matha	17446	Thors
79079	Mauléon	79207	La Petite-Boissière
79079	Mauléon	79079	Mauléon
79079	Mauléon	79235	Saint-Amand-sur-Sèvre
79079	Mauléon	79289	Saint-Pierre-des-Échaubrognes
79170	Mauzé-sur-le-Mignon	17132	Cramchaban
79170	Mauzé-sur-le-Mignon	79229	La Rochénard
79170	Mauzé-sur-le-Mignon	79046	Le Bourdet
79170	Mauzé-sur-le-Mignon	79170	Mauzé-sur-le-Mignon
79170	Mauzé-sur-le-Mignon	79219	Priaires
79170	Mauzé-sur-le-Mignon	79220	Prin-Deyrançon
79170	Mauzé-sur-le-Mignon	79254	Saint-Georges-de-Rex
79170	Mauzé-sur-le-Mignon	79257	Saint-Hilaire-la-Palud
79170	Mauzé-sur-le-Mignon	79334	Usseau

Bassin de vie ou pseudo canton		commune	
Code (*) (**)	Libellé	Code	Libellé
86160	Mirebeau	86002	Amberre
86160	Mirebeau	86075	Chouppes
86160	Mirebeau	86085	Coussay
86160	Mirebeau	86087	Craon
86160	Mirebeau	86089	Cuhon
86160	Mirebeau	86108	La Grimaudière
86160	Mirebeau	86144	Maisonneuve
86160	Mirebeau	86150	Massognes
86160	Mirebeau	86154	Mazeuil
86160	Mirebeau	86160	Mirebeau
86160	Mirebeau	86225	Saint-Jean-de-Sauves
86160	Mirebeau	86271	Thurageau
86160	Mirebeau	86277	Varennes
86160	Mirebeau	86299	Vouzailles
79179	Moncoutant	79069	Chanteloup
79179	Moncoutant	79075	La Chapelle-Saint-Étienne
79179	Moncoutant	79001	L'Absie
79179	Moncoutant	79147	Largeasse
79179	Moncoutant	79051	Le Breuil-Bernard
79179	Moncoutant	79179	Moncoutant
79179	Moncoutant	79188	Moutiers-sous-Chantemerle
79179	Moncoutant	79222	Pugny
79179	Moncoutant	79261	Saint-Jouin-de-Milly
79179	Moncoutant	79286	Saint-Paul-en-Gâtine
79179	Moncoutant	79309	Scillé
79179	Moncoutant	79332	Trayes
86165	Montmorillon	86035	Bourg-Archambault
86165	Montmorillon	86037	Brigueil-le-Chantre
86165	Montmorillon	86084	Coulonges
86165	Montmorillon	86110	Haims
86165	Montmorillon	86117	Jouhet
86165	Montmorillon	86118	Journet
86165	Montmorillon	86273	La Trimouille
86165	Montmorillon	86120	Lathus-Saint-Rémy
86165	Montmorillon	86132	Liglet
86165	Montmorillon	86165	Montmorillon
86165	Montmorillon	86170	Moulistes
86165	Montmorillon	86191	Pindray
86165	Montmorillon	86192	Plaisance
86165	Montmorillon	86230	Saint-Léomer
86165	Montmorillon	86254	Saulgé
86165	Montmorillon	86270	Thollet
86177	Neuville-de-Poitou	86016	Avanton
86177	Neuville-de-Poitou	86030	Blaslay
86177	Neuville-de-Poitou	86048	Chabournay
86177	Neuville-de-Poitou	86053	Champigny-le-Sec
86177	Neuville-de-Poitou	86060	Charris
86177	Neuville-de-Poitou	86071	Cheneché
86177	Neuville-de-Poitou	86076	Cissé
86177	Neuville-de-Poitou	86208	Le Rochereau
86177	Neuville-de-Poitou	86177	Neuville-de-Poitou
86177	Neuville-de-Poitou	86281	Vendeuvre-du-Poitou
86177	Neuville-de-Poitou	86292	Villiers
86177	Neuville-de-Poitou	86300	Yversay

Bassin de vie ou pseudo canton		commune	
Code (*) (**)	Libellé	Code	Libellé
79191	Niort	79009	Amuré
79191	Niort	79010	Arçais
79191	Niort	79031	Beauvoir-sur-Niort
79191	Niort	79033	Belleville
79191	Niort	79034	Bessines
79191	Niort	79039	Boisserolles
79191	Niort	79058	Brûlain
79191	Niort	79086	Cherveux
79191	Niort	79100	Coulon
79191	Niort	79109	Échiré
79191	Niort	79112	Épannes
79191	Niort	79125	Fors
79191	Niort	79129	Fressines
79191	Niort	79130	Frontenay-Rohan-Rohan
79191	Niort	79137	Granzay-Gript
79191	Niort	79144	Juscorps
79191	Niort	79127	La Foye-Monjault
79191	Niort	79337	Le Vanneau-Irleau
79191	Niort	79162	Magné
79191	Niort	79166	Marigny
79191	Niort	79185	Mougon
79191	Niort	79216	Prahecq
79191	Niort	79078	Prissé-la-Charrière
79191	Niort	79247	Saint-Étienne-la-Cigogne
79191	Niort	79249	Saint-Gelais
79191	Niort	79273	Saint-Martin-de-Bernegoue
79191	Niort	79281	Saint-Maxire
79191	Niort	79293	Saint-Rémy
79191	Niort	79294	Saint-Romans-des-Champs
79191	Niort	79298	Saint-Symphorien
79191	Niort	79304	Sansais
79191	Niort	79308	Sciecq
79191	Niort	79328	Thorigny-sur-le-Mignon
79191	Niort	79335	Vallans
79191	Niort	79350	Villiers-en-Bois
79191	Niort	79351	Villiers-en-Plaine
79191	Niort	79355	Vouillé
7920	Niort-Nord hors Niort (Partiel)	79081	Chauray
79202	Parthenay	79002	Adilly
79202	Parthenay	79008	Amailloux
79202	Parthenay	79019	Aubigny
79202	Parthenay	79029	Beaulieu-sous-Parthenay
79202	Parthenay	86050	Chalandray
79202	Parthenay	79080	Châtillon-sur-Thouet
79202	Parthenay	79094	Clessé
79202	Parthenay	79118	Fénery
79202	Parthenay	79135	Gourgé
79202	Parthenay	79040	La Boissière-en-Gâtine
79202	Parthenay	79071	La Chapelle-Bertrand
79202	Parthenay	79120	La Ferrière-en-Parthenay
79202	Parthenay	79208	La Peyratte
79202	Parthenay	79145	Lageon
79202	Parthenay	79322	Le Tallud
79202	Parthenay	79124	Les Forges

Bassin de vie ou pseudo canton		commune	
Code (*) (**)	Libellé	Code	Libellé
79202	Parthenay	79149	Lhoumois
79202	Parthenay	79172	Mazières-en-Gâtine
79202	Parthenay	79197	Oroux
79202	Parthenay	79202	Parthenay
79202	Parthenay	79213	Pompaire
79202	Parthenay	79225	Reffannes
79202	Parthenay	79239	Saint-Aubin-le-Cloud
79202	Parthenay	79255	Saint-Germain-de-Longue-Chaume
79202	Parthenay	79267	Saint-Lin
79202	Parthenay	79278	Saint-Martin-du-Fouilloux
79202	Parthenay	79285	Saint-Pardoux
79202	Parthenay	79306	Saurais
79202	Parthenay	79318	Soutiers
79202	Parthenay	79339	Vasles
79202	Parthenay	79340	Vausseroux
79202	Parthenay	79341	Vautebis
79202	Parthenay	79345	Verruyes
79202	Parthenay	79347	Viennay
79202	Parthenay	79354	Vouhé
86194	Poitiers	86010	Aslonnes
86194	Poitiers	86019	Beaumont
86194	Poitiers	86024	Béruges
86194	Poitiers	86028	Bignoux
86194	Poitiers	86065	Château-Larcher
86194	Poitiers	86088	Croutelle
86194	Poitiers	86094	Dienné
86194	Poitiers	86095	Dissay
86194	Poitiers	86099	Fleuré
86194	Poitiers	86100	Fontaine-le-Comte
86194	Poitiers	86113	Iteuil
86194	Poitiers	86056	La Chapelle-Montreuil
86194	Poitiers	86290	La Villedieu-du-Clain
86194	Poitiers	86124	Lavoux
86194	Poitiers	86133	Ligugé
86194	Poitiers	86135	Liniers
86194	Poitiers	86145	Marçay
86194	Poitiers	86146	Marigny-Brizay
86194	Poitiers	86147	Marigny-Chemereau
86194	Poitiers	86163	Montamisé
86194	Poitiers	86166	Montreuil-Bonnin
86194	Poitiers	86178	Nieuil-l'Espoir
86194	Poitiers	86180	Nouaillé-Maupertuis
86194	Poitiers	86204	Quinçay
86194	Poitiers	86209	Roches-Prémarie-Andillé
86194	Poitiers	86219	Saint-Cyr
86194	Poitiers	86222	Saint-Georges-lès-Baillargeaux
86194	Poitiers	86226	Saint-Julien-l'Ars
86194	Poitiers	86256	Savigny-Lévescault
86194	Poitiers	86261	Sèvres-Anxaumont
86194	Poitiers	86263	Smarves
86194	Poitiers	86293	Vivonne
86194	Poitiers	86297	Vouneuil-sous-Biard
8633	Poitiers 3e Canton hors Poitiers (Partiel)	86157	Mignaloux-Beauvoir
8636	Poitiers 6e Canton hors Poitiers (Partiel)	86027	Biard

Bassin de vie ou pseudo canton		commune	
Code (*) (**)	Libellé	Code	Libellé
8637	Poitiers 7e Canton hors Poitiers (Partiel)	86062	Chasseneuil-du-Poitou
17283	Pons	17027	Avy
17283	Pons	17039	Belluire
17283	Pons	17047	Biron
17283	Pons	17056	Bougneau
17283	Pons	17069	Brives-sur-Charente
17283	Pons	17078	Chadenac
17283	Pons	17115	Colombiers
17283	Pons	17145	Échebrune
17283	Pons	17159	Fléac-sur-Seugne
17283	Pons	17220	Marignac
17283	Pons	17227	Mazerolles
17283	Pons	17242	Montils
17283	Pons	17273	Pérignac
17283	Pons	17283	Pons
17283	Pons	17354	Saint-Léger
17283	Pons	17388	Saint-Quantin-de-Rançanne
17283	Pons	17398	Saint-Seurin-de-Palenne
17283	Pons	17469	Villars-en-Pons
7923	Prahecq	79003	Aiffres
17299	Rochefort	17036	Beaugeay
17299	Rochefort	17065	Breuil-Magné
17299	Rochefort	17075	Cabariot
17299	Rochefort	17168	Fouras
17299	Rochefort	17004	Île-d'Aix
17299	Rochefort	17205	Loire-les-Marais
17299	Rochefort	17216	Lussant
17299	Rochefort	17237	Moëze
17299	Rochefort	17246	Moragne
17299	Rochefort	17484	Port-des-Barques
17299	Rochefort	17308	Saint-Agnant
17299	Rochefort	17320	Saint-Coutant-le-Grand
17299	Rochefort	17329	Saint-Froult
17299	Rochefort	17346	Saint-Hippolyte
17299	Rochefort	17348	Saint-Jean-d'Angle
17299	Rochefort	17353	Saint-Laurent-de-la-Prée
17299	Rochefort	17375	Saint-Nazaire-sur-Charente
17299	Rochefort	17429	Soubise
17306	Royan	17064	Breuillet
17306	Royan	17228	Médis
17306	Royan	17247	Mornac-sur-Seudre
17306	Royan	17311	Saint-Augustin
17306	Royan	17409	Saint-Sulpice-de-Royan
17347	Saint-Jean-d'Angély	17012	Annezay
17347	Saint-Jean-d'Angély	17013	Antezant-la-Chapelle
17347	Saint-Jean-d'Angély	17022	Asnières-la-Giraud
17347	Saint-Jean-d'Angély	17042	Bercloux
17347	Saint-Jean-d'Angély	17043	Bernay-Saint-Martin
17347	Saint-Jean-d'Angély	17046	Bignay
17347	Saint-Jean-d'Angély	79055	Brieuil-sur-Chizé
17347	Saint-Jean-d'Angély	17070	Brizambourg
17347	Saint-Jean-d'Angély	17087	Chantemerle-sur-la-Soie
17347	Saint-Jean-d'Angély	79090	Chizé
17347	Saint-Jean-d'Angély	17114	Coivert

Bassin de vie ou pseudo canton		commune	
Code (*) (**)	Libellé	Code	Libellé
17347	Saint-Jean-d'Angély	17124	Courant
17347	Saint-Jean-d'Angély	17125	Courcelles
17347	Saint-Jean-d'Angély	17139	Dœuil-sur-le-Mignon
17347	Saint-Jean-d'Angély	17165	Fontenet
17347	Saint-Jean-d'Angély	17198	Juicq
17347	Saint-Jean-d'Angély	17040	La Benâte
17347	Saint-Jean-d'Angély	17137	La Croix-Comtesse
17347	Saint-Jean-d'Angély	17169	La Frédière
17347	Saint-Jean-d'Angély	17195	La Jarrie-Audouin
17347	Saint-Jean-d'Angély	17465	La Vergne
17347	Saint-Jean-d'Angély	17202	Landes
17347	Saint-Jean-d'Angély	79346	Le Vert
17347	Saint-Jean-d'Angély	17150	Les Églises-d'Argenteuil
17347	Saint-Jean-d'Angély	17211	Loulay
17347	Saint-Jean-d'Angély	17213	Lozay
17347	Saint-Jean-d'Angély	17226	Mazeray
17347	Saint-Jean-d'Angély	17234	Migré
17347	Saint-Jean-d'Angély	17254	Nachamps
17347	Saint-Jean-d'Angély	17256	Nantillé
17347	Saint-Jean-d'Angély	17288	Poursay-Garnaud
17347	Saint-Jean-d'Angély	17292	Puy-du-Lac
17347	Saint-Jean-d'Angély	17294	Puyrolland
17347	Saint-Jean-d'Angély	17321	Saint-Crépin
17347	Saint-Jean-d'Angély	17277	Saint-Denis-du-Pin
17347	Saint-Jean-d'Angély	17374	Sainte-Même
17347	Saint-Jean-d'Angély	17344	Saint-Hilaire-de-Villefranche
17347	Saint-Jean-d'Angély	17347	Saint-Jean-d'Angély
17347	Saint-Jean-d'Angély	17350	Saint-Julien-de-l'Escap
17347	Saint-Jean-d'Angély	17356	Saint-Loup
17347	Saint-Jean-d'Angély	17361	Saint-Martial
17347	Saint-Jean-d'Angély	17381	Saint-Pardoult
17347	Saint-Jean-d'Angély	17383	Saint-Pierre-de-Juillers
17347	Saint-Jean-d'Angély	17384	Saint-Pierre-de-l'Île
17347	Saint-Jean-d'Angély	17401	Saint-Séverin-sur-Boutonne
17347	Saint-Jean-d'Angély	17440	Ternant
17347	Saint-Jean-d'Angély	17448	Tonnay-Boutonne
17347	Saint-Jean-d'Angély	17450	Torxé
17347	Saint-Jean-d'Angély	17459	Varaize
17347	Saint-Jean-d'Angély	17464	Vergné
17347	Saint-Jean-d'Angély	17467	Vervant
17347	Saint-Jean-d'Angély	17474	Villeneuve-la-Comtesse
17347	Saint-Jean-d'Angély	17481	Voissay
79270	Saint-Maixent-l'École	79020	Augé
79270	Saint-Maixent-l'École	79024	Azay-le-Brûlé
79270	Saint-Maixent-l'École	79068	Chantecorps
79270	Saint-Maixent-l'École	79092	Clavé
79270	Saint-Maixent-l'École	79105	Coutières
79270	Saint-Maixent-l'École	79114	Exireuil
79270	Saint-Maixent-l'École	79121	Fomperron
79270	Saint-Maixent-l'École	79176	Ménigoute
79270	Saint-Maixent-l'École	79189	Nanteuil
79270	Saint-Maixent-l'École	79246	Sainte-Eanne
79270	Saint-Maixent-l'École	79253	Saint-Georges-de-Noisé
79270	Saint-Maixent-l'École	79256	Saint-Germier

Bassin de vie ou pseudo canton		commune	
Code (*) (**)	Libellé	Code	Libellé
79270	Saint-Maixent-l'École	79270	Saint-Maixent-l'École
79270	Saint-Maixent-l'École	79276	Saint-Martin-de-Saint-Maixent
79270	Saint-Maixent-l'École	79302	Saivres
79270	Saint-Maixent-l'École	79316	Soudan
79270	Saint-Maixent-l'École	79319	Souigné
86246	Saint-Savin	86004	Angles-sur-l'Anglin
86246	Saint-Savin	86006	Antigny
86246	Saint-Savin	86025	Béthines
86246	Saint-Savin	86040	La Bussière
86246	Saint-Savin	86175	Nalliers
86246	Saint-Savin	86223	Saint-Germain
86246	Saint-Savin	86236	Saint-Pierre-de-Maillé
86246	Saint-Savin	86246	Saint-Savin
86246	Saint-Savin	86291	Villemort
79299	Saint-Varent	79102	Coulonges-Thouarsais
79299	Saint-Varent	79131	Geay
79299	Saint-Varent	79134	Glénay
79299	Saint-Varent	79159	Luché-Thouarsais
79299	Saint-Varent	79209	Pierrefitte
79299	Saint-Varent	79250	Sainte-Gemme
79299	Saint-Varent	79299	Saint-Varent
17421	Saujon	17119	Corme-Écluse
17421	Saujon	17097	Le Chay
17421	Saujon	17185	Le Gua
17421	Saujon	17151	L'Éguille
17421	Saujon	17255	Nancras
17421	Saujon	17278	Pisany
17421	Saujon	17307	Sablanceaux
17421	Saujon	17393	Saint-Romain-de-Benet
17421	Saujon	17421	Saujon
17421	Saujon	17445	Thézac
79307	Sauzé-Vaussais	79060	Caunay
79307	Sauzé-Vaussais	79095	Clussais-la-Pommeraiie
79307	Sauzé-Vaussais	79074	La Chapelle-Pouilloux
79307	Sauzé-Vaussais	79006	Les Alleuds
79307	Sauzé-Vaussais	79150	Limalonges
79307	Sauzé-Vaussais	79152	Lorigné
79307	Sauzé-Vaussais	79163	Mairé-Levescault
79307	Sauzé-Vaussais	79175	Melleran
79307	Sauzé-Vaussais	79180	Montalembert
79307	Sauzé-Vaussais	79212	Pliboux
79307	Sauzé-Vaussais	79307	Sauzé-Vaussais
79311	Secondigny	79007	Allonne
79311	Secondigny	79025	Azay-sur-Thouet
79311	Secondigny	79035	Le Beugnon
79311	Secondigny	79226	Le Retail
79311	Secondigny	79190	Neuvy-Bouin
79311	Secondigny	79215	Pougue-Hérisson
79311	Secondigny	79311	Secondigny
79311	Secondigny	79342	Vernoux-en-Gâtine
1632	Soyaux	16374	Soyaux
17434	Surgères	17063	Breuil-la-Réorte
17434	Surgères	17080	Chambon
17434	Surgères	17103	Chervettes

Bassin de vie ou pseudo canton		commune	
Code (*) (**)	Libellé	Code	Libellé
17434	Surgères	17174	Genouillé
17434	Surgères	17221	Marsais
17434	Surgères	17253	Muron
17434	Surgères	17272	Péré
17434	Surgères	17293	Puyravault
17434	Surgères	17327	Saint-Félix
17434	Surgères	17338	Saint-Georges-du-Bois
17434	Surgères	17340	Saint-Germain-de-Marencennes
17434	Surgères	17352	Saint-Laurent-de-la-Barrière
17434	Surgères	17359	Saint-Mard
17434	Surgères	17382	Saint-Pierre-d'Amilly
17434	Surgères	17394	Saint-Saturnin-du-Bois
17434	Surgères	17434	Surgères
17434	Surgères	17457	Vandré
17434	Surgères	17482	Vouhé
79326	Thénezay	86073	Cherves
79326	Thénezay	79108	Doux
79326	Thénezay	79218	Pressigny
79326	Thénezay	79326	Thénezay
79329	Thouars	79014	Argenton-l'Église
79329	Thouars	79043	Bouillé-Loretz
79329	Thouars	79044	Bouillé-Saint-Paul
79329	Thouars	79054	Brie
79329	Thouars	79056	Brion-près-Thouet
79329	Thouars	79157	Louzy
79329	Thouars	79161	Luzay
79329	Thouars	79171	Mauzé-Thouarsais
79329	Thouars	79178	Missé
79329	Thouars	79196	Oiron
79329	Thouars	79203	Pas-de-Jeu
79329	Thouars	79244	Saint-Cyr-la-Lande
79329	Thouars	79292	Sainte-Radegonde
79329	Thouars	79300	Sainte-Verge
79329	Thouars	79258	Saint-Jacques-de-Thouars
79329	Thouars	79259	Saint-Jean-de-Thouars
79329	Thouars	79265	Saint-Léger-de-Montbrun
79329	Thouars	79274	Saint-Martin-de-Mâcon
79329	Thouars	79277	Saint-Martin-de-Sanzay
79329	Thouars	79321	Taizé
79329	Thouars	79329	Thouars
79329	Thouars	79331	Tourtenay
8631	Vouneuil-sur-Vienne	86046	Cenon-sur-Vienne

* pour le bassin de vie, le n° INSEE (à 5 chiffres) est celui de la commune la plus peuplée du bassin de vie

** le pseudo-canton (n° 4 chiffres) correspond à une partie d'agglomération de + 30 000 hab.

B) Zones sous dotées

Bassin de vie ou pseudo canton		commune	
Code (*) (**)	Libellé	Code	Libellé
86078	Civray	86012	Asnois
86078	Civray	86029	Blanzay

Bassin de vie ou pseudo canton		commune	
Code (*) (**)	Libellé	Code	Libellé
86078	Civray	86051	Champagné-le-Sec
86078	Civray	86054	Champniers
86078	Civray	86061	Charroux
86078	Civray	86063	Chatain
86078	Civray	86078	Civray
86078	Civray	86104	Genouillé
86078	Civray	86119	Joussé
86078	Civray	86055	La Chapelle-Bâton
86078	Civray	86134	Linazay
86078	Civray	86136	Lizant
86078	Civray	86152	Mauprévoir
86078	Civray	86189	Payroux
86078	Civray	86220	Saint-Gaudent
86078	Civray	86231	Saint-Macoux
86078	Civray	86237	Saint-Pierre-d'Exideuil
86078	Civray	86242	Saint-Romain
86078	Civray	86247	Saint-Saviol
86078	Civray	86255	Savigné
86078	Civray	86266	Surin
86078	Civray	86295	Voulême
17197	Jonzac	17002	Agudelle
17197	Jonzac	17006	Allas-Champagne
17197	Jonzac	17016	Archiac
17197	Jonzac	17020	Arthenac
17197	Jonzac	17082	Champagnac
17197	Jonzac	17096	Chaunac
17197	Jonzac	17106	Cierzac
17197	Jonzac	17108	Clam
17197	Jonzac	17111	Clion
17197	Jonzac	17163	Fontaines-d'Ozillac
17197	Jonzac	17175	Germignac
17197	Jonzac	17187	Guitinières
17197	Jonzac	17192	Jarnac-Champagne
17197	Jonzac	17197	Jonzac
17197	Jonzac	17204	Léoville
17197	Jonzac	17215	Lussac
17197	Jonzac	17233	Meux
17197	Jonzac	17238	Moings
17197	Jonzac	17249	Mortiers
17197	Jonzac	17250	Mosnac
17197	Jonzac	17258	Neuillac
17197	Jonzac	17259	Neulles
17197	Jonzac	17270	Ozillac
17197	Jonzac	17295	Réaux
17197	Jonzac	17316	Saint-Ciers-Champagne
17197	Jonzac	17355	Sainte-Lheurine
17197	Jonzac	17326	Saint-Eugène
17197	Jonzac	17332	Saint-Georges-Antignac

Bassin de vie ou pseudo canton		commune	
Code (*) (**)	Libellé	Code	Libellé
17197	Jonzac	17339	Saint-Germain-de-Lusignan
17197	Jonzac	17341	Saint-Germain-de-Vibrac
17197	Jonzac	17343	Saint-Grégoire-d'Ardennes
17197	Jonzac	17345	Saint-Hilaire-du-Bois
17197	Jonzac	17357	Saint-Maigrin
17197	Jonzac	17363	Saint-Martial-de-Vitaterne
17197	Jonzac	17371	Saint-Maurice-de-Tavernole
17197	Jonzac	17372	Saint-Médard
17197	Jonzac	17402	Saint-Sigismond-de-Clermont
17197	Jonzac	17403	Saint-Simon-de-Bordes
17197	Jonzac	17417	Salignac-de-Mirambeau
17197	Jonzac	17458	Vanzac
17197	Jonzac	17468	Vibrac
17197	Jonzac	17476	Villexavier
79048	La Crèche	79128	François
79048	La Crèche	79048	La Crèche
79048	La Crèche	79231	Romans
79048	La Crèche	79283	Sainte-Néomaye
17219	Marennes	17058	Bourcefranc-le-Chapus
17219	Marennes	17189	Hiers-Brouage
17219	Marennes	17219	Marennes
17219	Marennes	17265	Nieulle-sur-Seudre
17219	Marennes	17351	Saint-Just-Luzac
17219	Marennes	17406	Saint-Sornin
17240	Montendre	17038	Bedenac
17240	Montendre	17074	Bussac-Forêt
17240	Montendre	17081	Chamouillac
17240	Montendre	17092	Chartuzac
17240	Montendre	17099	Chepniers
17240	Montendre	17118	Corignac
17240	Montendre	17129	Courpignac
17240	Montendre	17130	Coux
17240	Montendre	33151	Donnezac
17240	Montendre	17156	Expiremont
17240	Montendre	17199	Jussas
17240	Montendre	17276	Le Pin
17240	Montendre	17229	Mérignac
17240	Montendre	17231	Messac
17240	Montendre	17240	Montendre
17240	Montendre	17243	Montlieu-la-Garde
17240	Montendre	17281	Polignac
17240	Montendre	17282	Pommiers-Moulons
17240	Montendre	17287	Pouillac
17240	Montendre	17305	Rouffignac
17240	Montendre	17432	Souméras
17240	Montendre	17433	Sousmoulins
17240	Montendre	17454	Tugéras-Saint-Maurice
16230	Montmoreau-Saint-Cybard	16004	Aignes-et-Puyperoux

Bassin de vie ou pseudo canton		commune	
Code (*) (**)	Libellé	Code	Libellé
16230	Montmoreau-Saint-Cybard	16052	Bors(Canton de Montmoreau-Saint-Cybard)
16230	Montmoreau-Saint-Cybard	16111	Courgeac
16230	Montmoreau-Saint-Cybard	16170	Juignac
16230	Montmoreau-Saint-Cybard	16227	Montignac-le-Coq
16230	Montmoreau-Saint-Cybard	16230	Montmoreau-Saint-Cybard
16230	Montmoreau-Saint-Cybard	16246	Nonac
16230	Montmoreau-Saint-Cybard	16254	Palluaud
16230	Montmoreau-Saint-Cybard	16294	Saint-Amant
16230	Montmoreau-Saint-Cybard	16314	Saint-Eutrope
16230	Montmoreau-Saint-Cybard	16328	Saint-Laurent-de-Belzagot
16230	Montmoreau-Saint-Cybard	16334	Saint-Martial
16230	Montmoreau-Saint-Cybard	16362	Salles-Lavalette
8622	Poitiers 2e Canton hors Poitiers (Partiel)	86041	Buxerolles
17284	Pont-l'Abbé-d'Arnoult	17045	Beurlay
17284	Pont-l'Abbé-d'Arnoult	17083	Champagne
17284	Pont-l'Abbé-d'Arnoult	17184	La Gripperie-Saint-Symphorien
17284	Pont-l'Abbé-d'Arnoult	17455	La Vallée
17284	Pont-l'Abbé-d'Arnoult	17284	Pont-l'Abbé-d'Arnoult
17284	Pont-l'Abbé-d'Arnoult	17330	Sainte-Gemme
17284	Pont-l'Abbé-d'Arnoult	17389	Sainte-Radegonde
17284	Pont-l'Abbé-d'Arnoult	17408	Saint-Sulpice-d'Arnoult
17284	Pont-l'Abbé-d'Arnoult	17453	Trizay

* pour le bassin de vie, le n° INSEE (à 5 chiffres) est celui de la commune la plus peuplée du bassin de vie

** le pseudo-canton (n° 4 chiffres) correspond à une partie d'agglomération de + 30 000 hab.

C) Zones intermédiaires

Bassin de vie ou pseudo canton		commune	
Code (*) (**)	Libellé	Code	Libellé
16005	Aigre	16005	Aigre
16005	Aigre	16008	Ambérac
16005	Aigre	16027	Barbezières
16005	Aigre	16042	Bessé
16005	Aigre	16122	Ébréon
16005	Aigre	16144	Fouqueure
16005	Aigre	16081	La Chapelle
16005	Aigre	16155	Les Gours
16005	Aigre	16185	Ligné
16005	Aigre	16194	Lupsault
16005	Aigre	16207	Marcillac-Lanville
16005	Aigre	16221	Mons
16005	Aigre	16248	Oradour
16005	Aigre	16275	Ranville-Breuillaud
16005	Aigre	16317	Saint-Fraigne
16005	Aigre	16390	Tusson
16005	Aigre	16397	Verdille
16005	Aigre	16411	Villejésus

Bassin de vie ou pseudo canton		commune	
Code (*) (**)	Libellé	Code	Libellé
17003	Aigrefeuille-d'Aunis	17003	Aigrefeuille-d'Aunis
17003	Aigrefeuille-d'Aunis	17007	Anais
17003	Aigrefeuille-d'Aunis	17018	Ardillières
17003	Aigrefeuille-d'Aunis	17032	Ballon
17003	Aigrefeuille-d'Aunis	17057	Bouhet
17003	Aigrefeuille-d'Aunis	17107	Ciré-d'Aunis
17003	Aigrefeuille-d'Aunis	17166	Forges
17003	Aigrefeuille-d'Aunis	17203	Landrais
17003	Aigrefeuille-d'Aunis	17447	Le Thou
17003	Aigrefeuille-d'Aunis	17315	Saint-Christophe
17003	Aigrefeuille-d'Aunis	17373	Saint-Médard-d'Aunis
17003	Aigrefeuille-d'Aunis	17480	Virson
1698	Angoulême	16015	Angoulême
17024	Aulnay	17024	Aulnay
17024	Aulnay	17049	Blanzay-sur-Boutonne
17024	Aulnay	17101	Cherbonnières
17024	Aulnay	17105	Chives
17024	Aulnay	17117	Contré
17024	Aulnay	17138	Dampierre-sur-Boutonne
17024	Aulnay	17162	Fontaine-Chalendray
17024	Aulnay	17471	La Villedieu
17024	Aulnay	17149	Les Éduts
17024	Aulnay	17206	Loiré-sur-Nie
17024	Aulnay	17257	Néré
17024	Aulnay	17268	Nuaillé-sur-Boutonne
17024	Aulnay	17271	Paillé
17024	Aulnay	17301	Romazières
17024	Aulnay	17334	Saint-Georges-de-Longuepierre
17024	Aulnay	17358	Saint-Mandé-sur-Brédoire
17024	Aulnay	17367	Saint-Martin-de-Juillers
17024	Aulnay	17416	Saignes
17024	Aulnay	17422	Seigné
17024	Aulnay	17473	Villemorin
17024	Aulnay	17477	Villiers-Couture
17024	Aulnay	17478	Vinax
16070	Chabanais	16070	Chabanais
16070	Chabanais	16071	Chabrac
16070	Chabanais	16086	Chassenon
16070	Chabanais	16100	Chirac
16070	Chabanais	16132	Étagnac
16070	Chabanais	16134	Exideuil
16070	Chabanais	16270	Pressignac
16070	Chabanais	16345	Saint-Quentin-sur-Charente
16070	Chabanais	16363	Saulgond
16070	Chabanais	16376	Suris
16070	Chabanais	16398	Verneuil
16073	Chalais	16020	Aubeterre-sur-Dronne
16073	Chalais	16029	Bardenac

Bassin de vie ou pseudo canton		commune	
Code (*) (**)	Libellé	Code	Libellé
16073	Chalais	16034	Bazac
16073	Chalais	16037	Bellon
16073	Chalais	16049	Bonnes
16073	Chalais	16063	Brie-sous-Chalais
16073	Chalais	16066	Brossac
16073	Chalais	16073	Chalais
16073	Chalais	16091	Châtignac
16073	Chalais	16112	Courlac
16073	Chalais	16117	Curac
16073	Chalais	16161	Guizengeard
16073	Chalais	16180	Laprade
16073	Chalais	16130	Les Essards
16073	Chalais	16215	Médillac
16073	Chalais	16222	Montboyer
16073	Chalais	16252	Orival
16073	Chalais	16256	Passirac
16073	Chalais	16279	Rioux-Martin
16073	Chalais	16284	Rouffiac
16073	Chalais	16302	Saint-Avit
16073	Chalais	16354	Sainte-Souline
16073	Chalais	16315	Saint-Félix
16073	Chalais	16331	Saint-Laurent-des-Combes
16073	Chalais	16346	Saint-Quentin-de-Chalais
16073	Chalais	16347	Saint-Romain
16073	Chalais	16357	Saint-Vallier
16073	Chalais	16365	Sauvignac
16073	Chalais	16424	Yviers
16078	Champniers	16078	Champniers
16085	Chasseneuil-sur-Bonnieure	16035	Beaulieu-sur-Sonnette
16085	Chasseneuil-sur-Bonnieure	16068	Cellefrouin
16085	Chasseneuil-sur-Bonnieure	16085	Chasseneuil-sur-Bonnieure
16085	Chasseneuil-sur-Bonnieure	16096	Cherves-Châtelars
16085	Chasseneuil-sur-Bonnieure	16377	La Tâche
16085	Chasseneuil-sur-Bonnieure	16188	Le Lindois
16085	Chasseneuil-sur-Bonnieure	16261	Les Pins
16085	Chasseneuil-sur-Bonnieure	16183	Lésignac-Durand
16085	Chasseneuil-sur-Bonnieure	16195	Lussac
16085	Chasseneuil-sur-Bonnieure	16212	Massignac
16085	Chasseneuil-sur-Bonnieure	16213	Mazerolles
16085	Chasseneuil-sur-Bonnieure	16225	Montembœuf
16085	Chasseneuil-sur-Bonnieure	16239	Mouzon
16085	Chasseneuil-sur-Bonnieure	16245	Nieuil
16085	Chasseneuil-sur-Bonnieure	16255	Parzac
16085	Chasseneuil-sur-Bonnieure	16289	Roussines
16085	Chasseneuil-sur-Bonnieure	16309	Sainte-Colombe
16085	Chasseneuil-sur-Bonnieure	16336	Saint-Mary
16085	Chasseneuil-sur-Bonnieure	16364	Sauvagnac
16085	Chasseneuil-sur-Bonnieure	16375	Suaux

Bassin de vie ou pseudo canton		commune	
Code (*) (**)	Libellé	Code	Libellé
16085	Chasseneuil-sur-Bonnieure	16396	Ventouse
16085	Chasseneuil-sur-Bonnieure	16416	Vitrac-Saint-Vincent
8697	Châtelleraut	86066	Châtelleraut
86070	Chauvigny	86031	Bonnes
86070	Chauvigny	86059	Chapelle-Viviers
86070	Chauvigny	86070	Chauvigny
86070	Chauvigny	86098	Fleix
86070	Chauvigny	86114	Jardres
86070	Chauvigny	86058	La Chapelle-Moulière
86070	Chauvigny	86202	La Puye
86070	Chauvigny	86122	Lauthiers
86070	Chauvigny	86126	Leignes-sur-Fontaine
86070	Chauvigny	86187	Paizay-le-Sec
86070	Chauvigny	86198	Pouillé
86070	Chauvigny	86239	Sainte-Radégonde
86070	Chauvigny	86268	Tercé
86070	Chauvigny	86233	Valdivienne
79083	Chef-Boutonne	79011	Ardilleux
79083	Chef-Boutonne	79018	Aubigné
79083	Chef-Boutonne	79045	Bouin
79083	Chef-Boutonne	79083	Chef-Boutonne
79083	Chef-Boutonne	79106	Couture-d'Argenson
79083	Chef-Boutonne	79107	Crézières
79083	Chef-Boutonne	79122	Fontenille-Saint-Martin-d'Entraigues
79083	Chef-Boutonne	79136	Gournay-Loizé
79083	Chef-Boutonne	79140	Hanc
79083	Chef-Boutonne	79027	La Bataille
79083	Chef-Boutonne	79153	Loubigné
79083	Chef-Boutonne	79154	Loubillé
79083	Chef-Boutonne	79158	Luché-sur-Brioux
79083	Chef-Boutonne	79211	Pioussay
79083	Chef-Boutonne	79330	Tillou
79083	Chef-Boutonne	79349	Villemain
86082	Couhé	86003	Anché
86082	Couhé	86039	Brux
86082	Couhé	86043	Ceaux-en-Couhé
86082	Couhé	86067	Châtillon
86082	Couhé	86068	Chaunay
86082	Couhé	86082	Couhé
86082	Couhé	86188	Payré
86082	Couhé	86211	Romagne
86082	Couhé	86278	Vaux
86082	Couhé	86296	Voulon
79101	Coulonges-sur-l'Autize	79012	Ardin
79101	Coulonges-sur-l'Autize	79032	Béceleuf
79101	Coulonges-sur-l'Autize	79101	Coulonges-sur-l'Autize
79101	Coulonges-sur-l'Autize	79117	Faye-sur-Ardin
79101	Coulonges-sur-l'Autize	85087	Faymoreau

Bassin de vie ou pseudo canton		commune	
Code (*) (**)	Libellé	Code	Libellé
79101	Coulonges-sur-l'Autize	79119	Fenioux
79101	Coulonges-sur-l'Autize	79077	La Chapelle-Thireuil
79101	Coulonges-sur-l'Autize	79059	Le Busseau
79101	Coulonges-sur-l'Autize	79223	Puihardy
79101	Coulonges-sur-l'Autize	79263	Saint-Laurs
79101	Coulonges-sur-l'Autize	79269	Saint-Maixent-de-Beugné
79101	Coulonges-sur-l'Autize	79290	Saint-Pompain
1708	Cozes	17230	Meschers-sur-Gironde
17172	Gémozac	17133	Cravans
17172	Gémozac	17172	Gémozac
17172	Gémozac	17178	Givrezac
17172	Gémozac	17196	Jazennes
17172	Gémozac	17244	Montpellier-de-Médillan
17172	Gémozac	17298	Rioux
17172	Gémozac	17310	Saint-André-de-Lidon
17172	Gémozac	17342	Saint-Germain-du-Seudre
17172	Gémozac	17404	Saint-Simon-de-Pellouaille
17172	Gémozac	17438	Tanzac
17172	Gémozac	17441	Tesson
17172	Gémozac	17479	Virollet
1635	Gond-Pontouvre	16154	Gond-Pontouvre
1635	Gond-Pontouvre	16358	Saint-Yrieix-sur-Charente
1616	Hiersac	16187	Linars
1616	Hiersac	16388	Trois-Palis
16167	Jarnac	16032	Bassac
16167	Jarnac	16056	Bourg-Charente
16167	Jarnac	16088	Chassors
16167	Jarnac	16139	Fleurac
16167	Jarnac	16145	Foussignac
16167	Jarnac	16153	Gondeville
16167	Jarnac	16165	Houlette
16167	Jarnac	16167	Jarnac
16167	Jarnac	16174	Julienne
16167	Jarnac	16220	Les Métairies
16167	Jarnac	16216	Mérignac
16167	Jarnac	16340	Saint-Même-les-Carières
16167	Jarnac	16369	Sigogne
16167	Jarnac	16387	Triac-Lautrait
1630	La Couronne	16138	Fléac
1630	La Couronne	16113	La Couronne
1630	La Couronne	16244	Nersac
1630	La Couronne	16271	Puymoyen
1630	La Couronne	16341	Saint-Michel
17161	La Flotte	17019	Ars-en-Ré
17161	La Flotte	17121	La Couarde-sur-Mer
17161	La Flotte	17161	La Flotte
17161	La Flotte	17051	Le Bois-Plage-en-Ré
17161	La Flotte	17286	Les Portes-en-Ré

Bassin de vie ou pseudo canton		commune	
Code (*) (**)	Libellé	Code	Libellé
17161	La Flotte	17207	Loix
17161	La Flotte	17297	Rivedoux-Plage
17161	La Flotte	17318	Saint-Clément-des-Baleines
17161	La Flotte	17360	Sainte-Marie-de-Ré
17161	La Flotte	17369	Saint-Martin-de-Ré
16281	La Rochefoucauld	16003	Agris
16281	La Rochefoucauld	16061	Brie
16281	La Rochefoucauld	16067	Bunzac
16281	La Rochefoucauld	16107	Coulgens
16281	La Rochefoucauld	16168	Jauldes
16281	La Rochefoucauld	16281	La Rochefoucauld
16281	La Rochefoucauld	16282	La Rochette
16281	La Rochefoucauld	16209	Marillac-le-Franc
16281	La Rochefoucauld	16269	Pranzac
16281	La Rochefoucauld	16274	Rancogne
16281	La Rochefoucauld	16280	Rivières
16281	La Rochefoucauld	16293	Saint-Adjutory
16281	La Rochefoucauld	16344	Saint-Projet-Saint-Constant
16281	La Rochefoucauld	16379	Taponnat-Fleurignac
16281	La Rochefoucauld	16406	Vilhonneur
16281	La Rochefoucauld	16425	Yvrac-et-Malleyrand
17300	La Rochelle	17009	Angliers
17300	La Rochelle	17041	Benon
17300	La Rochelle	17059	Bourgneuf
17300	La Rochelle	17109	Clavette
17300	La Rochelle	17127	Courçon
17300	La Rochelle	17136	Croix-Chapeau
17300	La Rochelle	17142	Dompierre-sur-Mer
17300	La Rochelle	17153	Esnandes
17300	La Rochelle	17158	Ferrières
17300	La Rochelle	17182	La Grève-sur-Mignon
17300	La Rochelle	17193	La Jarne
17300	La Rochelle	17194	La Jarrie
17300	La Rochelle	17201	La Laigne
1798	La Rochelle	17300	La Rochelle
17300	La Rochelle	17303	La Ronde
17300	La Rochelle	17186	Le Gué-d'Alléré
17300	La Rochelle	17190	L'Houmeau
17300	La Rochelle	17222	Marsilly
17300	La Rochelle	17245	Montroy
17300	La Rochelle	17267	Nuaillé-d'Aunis
17300	La Rochelle	17322	Saint-Cyr-du-Doret
17300	La Rochelle	17407	Sainte-Soulle
17300	La Rochelle	17349	Saint-Jean-de-Liversay
17300	La Rochelle	17391	Saint-Rogatien
17300	La Rochelle	17396	Saint-Sauveur-d'Aunis
17300	La Rochelle	17413	Saint-Vivien
17300	La Rochelle	17414	Saint-Xandre

Bassin de vie ou pseudo canton		commune	
Code (*) (**)	Libellé	Code	Libellé
17300	La Rochelle	17420	Salles-sur-Mer
17300	La Rochelle	17439	Taugon
17300	La Rochelle	17443	Thairé
17300	La Rochelle	17466	Vérines
17300	La Rochelle	17472	Villedoux
17300	La Rochelle	17483	Yves
1749	La Rochelle 8e Canton hors La Rochelle (Partiel)	17274	Périgny
17452	La Tremblade	17021	Arvert
17452	La Tremblade	17079	Chaillevette
17452	La Tremblade	17155	Étaules
17452	La Tremblade	17452	La Tremblade
17452	La Tremblade	17225	Les Mathes
86137	Loudun	86005	Angliers
86137	Loudun	86008	Arçay
86137	Loudun	86013	Aulnay
86137	Loudun	86018	Basses
86137	Loudun	86022	Berrie
86137	Loudun	86026	Beuxes
86137	Loudun	86036	Bournand
86137	Loudun	86044	Ceaux-en-Loudun
86137	Loudun	86049	Chalais
86137	Loudun	86090	Curçay-sur-Dive
86137	Loudun	86093	Dercé
86137	Loudun	86106	Glénouze
86137	Loudun	86109	Guesnes
86137	Loudun	86069	La Chaussée
86137	Loudun	86079	La Roche-Rigault
86137	Loudun	86274	Les Trois-Moutiers
86137	Loudun	86137	Loudun
86137	Loudun	86149	Martaizé
86137	Loudun	86151	Maulay
86137	Loudun	86156	Messemé
86137	Loudun	86167	Monts-sur-Guesnes
86137	Loudun	86169	Morton
86137	Loudun	86173	Mouterre-Silly
86137	Loudun	86196	Pouançay
86137	Loudun	86197	Pouant
86137	Loudun	86201	Prinçay
86137	Loudun	86205	Ranton
86137	Loudun	86206	Raslay
86137	Loudun	86210	Roiffé
86137	Loudun	86218	Saint-Clair
86137	Loudun	86227	Saint-Laon
86137	Loudun	86229	Saint-Léger-de-Montbrillais
86137	Loudun	86249	Saires
86137	Loudun	86250	Saix
86137	Loudun	86252	Sammarçolles

Bassin de vie ou pseudo canton		commune	
Code (*) (**)	Libellé	Code	Libellé
86137	Loudun	86269	Ternay
86137	Loudun	86286	Verrue
86137	Loudun	86287	Vézières
86139	Lusignan	86045	Celle-Lévescault
86139	Lusignan	86080	Cloué
86139	Lusignan	86083	Coulombiers
86139	Lusignan	86091	Curzay-sur-Vonne
86139	Lusignan	86116	Jazeneuil
86139	Lusignan	86139	Lusignan
86139	Lusignan	86213	Rouillé
86139	Lusignan	86244	Saint-Sauvant
86139	Lusignan	86253	Sanxay
16206	Mansle	16024	Aussac-Vadalle
16206	Mansle	16033	Bayers
16206	Mansle	16069	Cellettes
16206	Mansle	16140	Fontclaireau
16206	Mansle	16141	Fontenille
16206	Mansle	16173	Juillé
16206	Mansle	16184	Lichères
16206	Mansle	16196	Luxé
16206	Mansle	16200	Maine-de-Boixe
16206	Mansle	16206	Mansle
16206	Mansle	16237	Mouton
16206	Mansle	16238	Moutonneau
16206	Mansle	16241	Nanclars
16206	Mansle	16272	Puyréaux
16206	Mansle	16296	Saint-Amant-de-Bonnieure
16206	Mansle	16300	Saint-Angeau
16206	Mansle	16307	Saint-Ciers-sur-Bonnieure
16206	Mansle	16318	Saint-Front
16206	Mansle	16326	Saint-Groux
16206	Mansle	16383	Tourriers
16206	Mansle	16392	Valence
16206	Mansle	16401	Vervant
16206	Mansle	16414	Villognon
16206	Mansle	16423	Xambes
17218	Marans	17008	Andilly
17218	Marans	17091	Charron
17218	Marans	85111	L'Île-d'Elle
17218	Marans	17208	Longèves
17218	Marans	17218	Marans
17218	Marans	17376	Saint-Ouen-d'Aunis
79174	Melle	79015	Asnières-en-Poitou
79174	Melle	79057	Brioux-sur-Boutonne
79174	Melle	79064	Chail
79174	Melle	79085	Chérigné
79174	Melle	79111	Ensigné
79174	Melle	79142	Juillé

Bassin de vie ou pseudo canton		commune	
Code (*) (**)	Libellé	Code	Libellé
79174	Melle	79126	Les Fosses
79174	Melle	79160	Lusseray
79174	Melle	79164	Maisonnay
79174	Melle	79173	Mazières-sur-Béronne
79174	Melle	79174	Melle
79174	Melle	79198	Paizay-le-Chapt
79174	Melle	79199	Paizay-le-Tort
79174	Melle	79204	Périgné
79174	Melle	79214	Pouffonds
79174	Melle	79251	Saint-Génard
79174	Melle	79264	Saint-Léger-de-la-Martinière
79174	Melle	79279	Saint-Martin-lès-Melle
79174	Melle	79295	Saint-Romans-lès-Melle
79174	Melle	79310	Secondigné-sur-Belle
79174	Melle	79312	Séigné
79174	Melle	79314	Sompt
79174	Melle	79343	Vernoux-sur-Boutonne
79174	Melle	79348	Villefollet
79174	Melle	79352	Villiers-sur-Chizé
17236	Mirambeau	17005	Allas-Bocage
17236	Mirambeau	17052	Boisredon
17236	Mirambeau	17116	Consac
17236	Mirambeau	17236	Mirambeau
17236	Mirambeau	17263	Nieul-le-Virouil
17236	Mirambeau	17312	Saint-Bonnet-sur-Gironde
17236	Mirambeau	17317	Saint-Ciers-du-Taillon
17236	Mirambeau	17324	Saint-Dizant-du-Bois
17236	Mirambeau	17390	Sainte-Ramée
17236	Mirambeau	17335	Saint-Georges-des-Agoûts
17236	Mirambeau	17362	Saint-Martial-de-Mirambeau
17236	Mirambeau	17405	Saint-Sorlin-de-Conac
17236	Mirambeau	17410	Saint-Thomas-de-Conac
17236	Mirambeau	17423	Semillac
17236	Mirambeau	17424	Semoussac
17236	Mirambeau	17430	Soubran
16223	Montbron	16084	Charras
16223	Montbron	16124	Écuras
16223	Montbron	16135	Eymouthiers
16223	Montbron	16137	Feuillade
16223	Montbron	16158	Grassac
16223	Montbron	16203	Mainzac
16223	Montbron	16211	Marthon
16223	Montbron	16223	Montbron
16223	Montbron	16250	Orgedeuil
16223	Montbron	16290	Rouzède
16223	Montbron	16323	Saint-Germain-de-Montbron
16223	Montbron	16353	Saint-Sornin
16223	Montbron	16372	Souffrignac

Bassin de vie ou pseudo canton		commune	
Code (*) (**)	Libellé	Code	Libellé
16223	Montbron	16421	Vouthon
16226	Montignac-Charente	16011	Anais
16226	Montignac-Charente	16108	Coulonges
16226	Montignac-Charente	16210	Marsac
16226	Montignac-Charente	16226	Montignac-Charente
16226	Montignac-Charente	16295	Saint-Amant-de-Boixe
16226	Montignac-Charente	16393	Vars
16226	Montignac-Charente	16412	Villejoubert
16226	Montignac-Charente	16419	Vouharte
7998	Niort	79191	Niort
8699	Poitiers	86194	Poitiers
8621	Poitiers 1er Canton hors Poitiers (Partiel)	86158	Migné-Auxances
8634	Poitiers 4e Canton hors Poitiers (Partiel)	86214	Saint-Benoît
1797	Rochefort	17299	Rochefort
1721	Rochefort-Nord hors Rochefort (Partiel)	17463	Vergeroux
16286	Rouillac	16017	Anville
16286	Rouillac	16339	Auge-Saint-Médard
16286	Rouillac	16043	Bignac
16286	Rouillac	16051	Bonneville
16286	Rouillac	16109	Courbillac
16286	Rouillac	16123	Échallat
16286	Rouillac	16148	Genac
16286	Rouillac	16156	Gourville
16286	Rouillac	16208	Mareuil
16286	Rouillac	16228	Montigné
16286	Rouillac	16262	Plaizac
16286	Rouillac	16286	Rouillac
16286	Rouillac	16298	Saint-Amant-de-Nouère
16286	Rouillac	16312	Saint-Cybardeaux
16286	Rouillac	16320	Saint-Genis-d'Hiersac
16286	Rouillac	16371	Sonneville
16286	Rouillac	16395	Vaux-Rouillac
16192	Roumazières-Loubert	16149	Genouillac
16192	Roumazières-Loubert	16259	La Péruse
16192	Roumazières-Loubert	16214	Mazières
16192	Roumazières-Loubert	16192	Roumazières-Loubert
1796	Royan	17306	Royan
1725	Royan-Est hors Royan (Partiel)	17333	Saint-Georges-de-Didonne
1743	Royan-Ouest hors Royan (Partiel)	17380	Saint-Palais-sur-Mer
1743	Royan-Ouest hors Royan (Partiel)	17461	Vaux-sur-Mer
1631	Ruelle-sur-Touvre	16166	L'Isle-d'Espagnac
1631	Ruelle-sur-Touvre	16199	Magnac-sur-Touvre
1631	Ruelle-sur-Touvre	16232	Mornac
1631	Ruelle-sur-Touvre	16291	Ruelle-sur-Touvre
1631	Ruelle-sur-Touvre	16385	Touvre
16292	Ruffec	16023	Aunac
16292	Ruffec	16031	Barro
16292	Ruffec	16038	Benest

Bassin de vie ou pseudo canton		commune	
Code (*) (**)	Libellé	Code	Libellé
16292	Ruffec	16039	Bernac
16292	Ruffec	16044	Bioussac
16292	Ruffec	16059	Brettes
16292	Ruffec	16076	Champagne-Mouton
16292	Ruffec	16083	Charmé
16292	Ruffec	16087	Chassiecq
16292	Ruffec	16094	Chenommet
16292	Ruffec	16095	Chenon
16292	Ruffec	16104	Condac
16292	Ruffec	16110	Courcôme
16292	Ruffec	16114	Couture
16292	Ruffec	16127	Empuré
16292	Ruffec	16098	La Chèvrerie
16292	Ruffec	16136	La Faye
16292	Ruffec	16142	La Forêt-de-Tessé
16292	Ruffec	16197	La Magdeleine
16292	Ruffec	16054	Le Bouchage
16292	Ruffec	16403	Le Vieux-Cérier
16292	Ruffec	16002	Les Adjots
16292	Ruffec	16189	Londigny
16292	Ruffec	16190	Longré
16292	Ruffec	16191	Lonnes
16292	Ruffec	16229	Montjean
16292	Ruffec	16242	Nanteuil-en-Vallée
16292	Ruffec	16253	Paizay-Naudouin-Embourie
16292	Ruffec	16268	Poursac
16292	Ruffec	16273	Raix
16292	Ruffec	16292	Ruffec
16292	Ruffec	16310	Saint-Coutant
16292	Ruffec	16321	Saint-Georges
16292	Ruffec	16325	Saint-Gourson
16292	Ruffec	16335	Saint-Martin-du-Clocher
16292	Ruffec	16356	Saint-Sulpice-de-Ruffec
16292	Ruffec	16361	Salles-de-Villefagnan
16292	Ruffec	16373	Souvigné
16292	Ruffec	16378	Taizé-Aizie
16292	Ruffec	16381	Theil-Rabier
16292	Ruffec	16389	Turgon
16292	Ruffec	16391	Tuzie
16292	Ruffec	16400	Verteuil-sur-Charente
16292	Ruffec	16404	Vieux-Ruffec
16292	Ruffec	16409	Villefagnan
16292	Ruffec	16410	Villegats
16292	Ruffec	16413	Villiers-le-Roux
1726	Saint-Agnant	17146	Échillais
17415	Saintes	17030	Balanzac
17415	Saintes	17044	Berneuil
17415	Saintes	17073	Bussac-sur-Charente

Bassin de vie ou pseudo canton		commune	
Code (*) (**)	Libellé	Code	Libellé
17415	Saintes	17086	Chaniers
17415	Saintes	17102	Chermignac
17415	Saintes	17120	Corme-Royal
17415	Saintes	17128	Courcoury
17415	Saintes	17141	Dompierre-sur-Charente
17415	Saintes	17147	Écoyeux
17415	Saintes	17148	Écurat
17415	Saintes	17164	Fontcouverte
17415	Saintes	17171	Geay
17415	Saintes	17089	La Chapelle-des-Pots
17415	Saintes	17112	La Clisse
17415	Saintes	17191	La Jard
17415	Saintes	17143	Le Douhet
17415	Saintes	17154	Les Essards
17415	Saintes	17179	Les Gonds
17415	Saintes	17214	Luchat
17415	Saintes	17232	Meursac
17415	Saintes	17262	Nieul-lès-Saintes
17415	Saintes	17275	Pessines
17415	Saintes	17280	Plassay
17415	Saintes	17285	Port-d'Envaux
17415	Saintes	17289	Préguillac
17415	Saintes	17296	Rétaud
17415	Saintes	17302	Romegoux
17415	Saintes	17304	Rouffiac
17415	Saintes	17313	Saint-Bris-des-Bois
17415	Saintes	17314	Saint-Césaire
17415	Saintes	17415	Saintes
17415	Saintes	17336	Saint-Georges-des-Coteaux
17415	Saintes	17387	Saint-Porchaire
17415	Saintes	17395	Saint-Sauvant
17415	Saintes	17400	Saint-Sever-de-Saintonge
17415	Saintes	17412	Saint-Vaize
17415	Saintes	17431	Soulignonne
17415	Saintes	17444	Thénac
17415	Saintes	17460	Varzay
17415	Saintes	17462	Vénérand
17331	Saint-Genis-de-Saintonge	17050	Bois
17331	Saint-Genis-de-Saintonge	17084	Champagnolles
17331	Saint-Genis-de-Saintonge	17210	Lorignac
17331	Saint-Genis-de-Saintonge	17279	Plassac
17331	Saint-Genis-de-Saintonge	17325	Saint-Dizant-du-Gua
17331	Saint-Genis-de-Saintonge	17328	Saint-Fort-sur-Gironde
17331	Saint-Genis-de-Saintonge	17331	Saint-Genis-de-Saintonge
17331	Saint-Genis-de-Saintonge	17379	Saint-Palais-de-Phiolin
17385	Saint-Pierre-d'Oléron	17140	Dolus-d'Oléron
17385	Saint-Pierre-d'Oléron	17486	La Brée-les-Bains
17385	Saint-Pierre-d'Oléron	17323	Saint-Denis-d'Oléron

Bassin de vie ou pseudo canton		commune	
Code (*) (**)	Libellé	Code	Libellé
17385	Saint-Pierre-d'Oléron	17337	Saint-Georges-d'Oléron
17385	Saint-Pierre-d'Oléron	17385	Saint-Pierre-d'Oléron
17397	Saint-Savinien	17011	Annepont
17397	Saint-Savinien	17017	Archingeay
17397	Saint-Savinien	17053	Bords
17397	Saint-Savinien	17085	Champdolent
17397	Saint-Savinien	17134	Crazannes
17397	Saint-Savinien	17157	Fenioux
17397	Saint-Savinien	17181	Grandjean
17397	Saint-Savinien	17252	Le Mung
17397	Saint-Savinien	17266	Les Nouillers
17397	Saint-Savinien	17397	Saint-Savinien
17397	Saint-Savinien	17435	Taillant
17397	Saint-Savinien	17436	Taillebourg
16366	Segonzac	16010	Ambleville
16366	Segonzac	16171	Juillac-le-Coq
16366	Segonzac	16186	Lignières-Sonneville
16366	Segonzac	16202	Mainxe
16366	Segonzac	16343	Saint-Preuil
16366	Segonzac	16366	Segonzac
16366	Segonzac	16399	Verrières
86294	Vouillé	86017	Ayron
86294	Vouillé	86021	Benassay
86294	Vouillé	86074	Chiré-en-Montreuil
86294	Vouillé	86102	Frozes
86294	Vouillé	86121	Latillé
86294	Vouillé	86123	Lavausseau
86294	Vouillé	86142	Maillé
86294	Vouillé	86294	Vouillé

* pour le bassin de vie, le n° INSEE (à 5 chiffres) est celui de la commune la plus peuplée du bassin de vie
** le pseudo-canton (n° 4 chiffres) correspond à une partie d'agglomération de + 30 000 hab.

D) Zones très dotées

Bassin de vie ou pseudo canton		commune	
Code (*) (**)	Libellé	Code	Libellé
16025	Baignes-Sainte-Radegonde	16025	Baignes-Sainte-Radegonde
16025	Baignes-Sainte-Radegonde	17061	Bran
16025	Baignes-Sainte-Radegonde	16380	Le Tâtre
16025	Baignes-Sainte-Radegonde	16384	Touvérac
1744	La Rochelle 5e Canton hors La Rochelle (Partiel)	17291	Puilboreau
17241	Montguyon	17054	Boresse-et-Martron
17241	Montguyon	17077	Cercoux
17241	Montguyon	17110	Clérac

17241	Montguyon	17167	Le Fouilloux
17241	Montguyon	17241	Montguyon
17241	Montguyon	17260	Neuvicq
17241	Montguyon	17269	Orignolles
17241	Montguyon	17365	Saint-Martin-d'Ary
17241	Montguyon	17386	Saint-Pierre-du-Palais

* pour le bassin de vie, le n° INSEE (à 5 chiffres) est celui de la commune la plus peuplée du bassin de vie

** le pseudo-canton (n° 4 chiffres) correspond à une partie d'agglomération de + 30 000 hab.

E) Zones sur dotées

Bassin de vie ou pseudo canton		commune	
Code (*) (**)	Libellé	Code	Libellé
1746	Aytré	17010	Angoulins
1746	Aytré	17028	Aytré
1746	Aytré	17094	Châtelailon-Plage
1750	La Rochelle 9e Canton hors La Rochelle (Partiel)	17200	Lagord
1750	La Rochelle 9e Canton hors La Rochelle (Partiel)	17264	Nieul-sur-Mer
17093	Le Château-d'Oléron	17093	Le Château-d'Oléron
17093	Le Château-d'Oléron	17485	Le Grand-Village-Plage
17093	Le Château-d'Oléron	17411	Saint-Trojan-les-Bains
8623	Saint-Georges-lès-Baillargeaux	86115	Jaunay-Clan
1739	Tonnay-Charente	17449	Tonnay-Charente

* pour le bassin de vie, le n° INSEE (à 5 chiffres) est celui de la commune la plus peuplée du bassin de vie

** le pseudo-canton (n° 4 chiffres) correspond à une partie d'agglomération de + 30 000 hab.

3.3.5 Le zonage des chirurgiens-dentistes libéraux

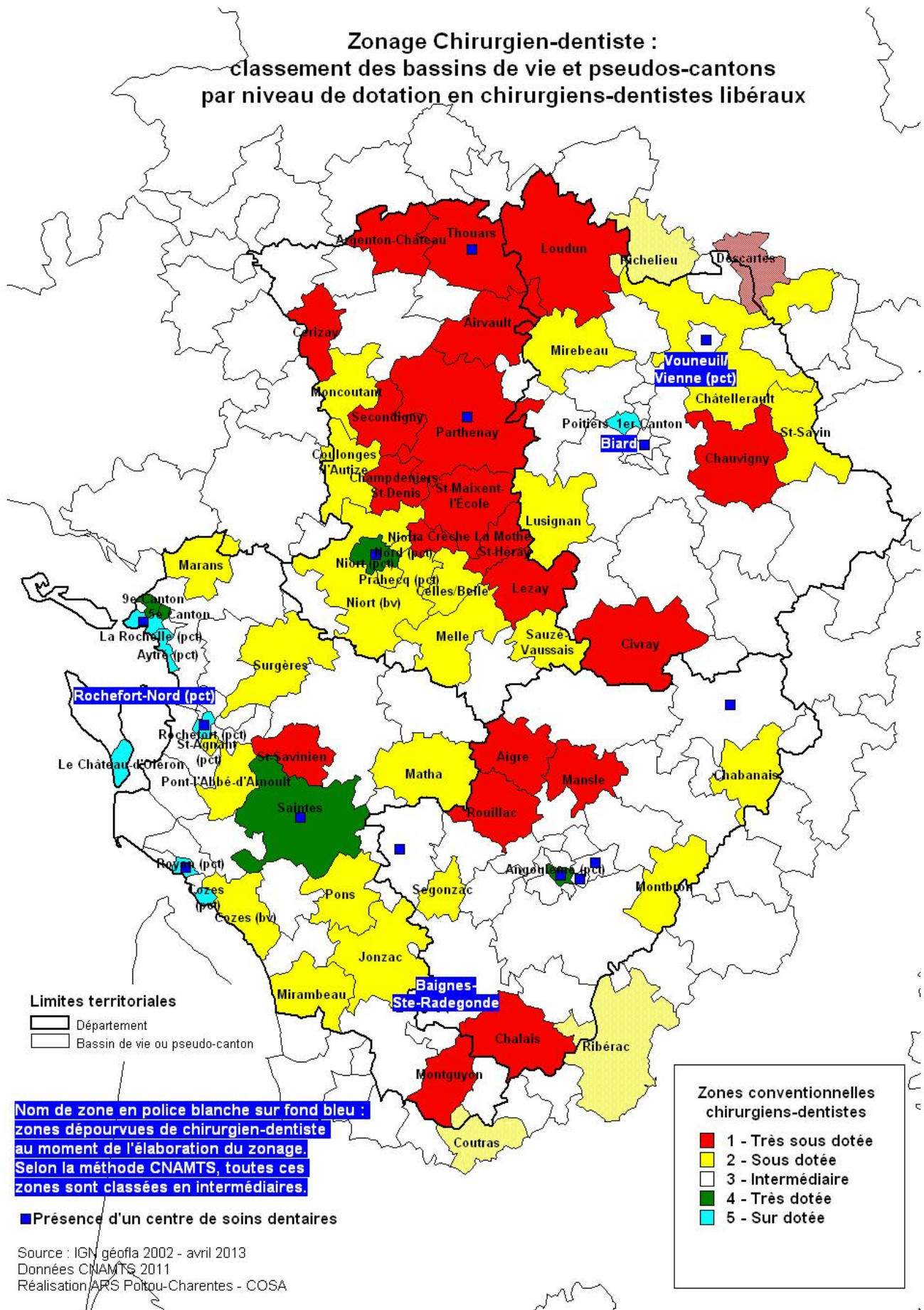
En matière de rééquilibrage de l'offre de soins, l'avenant n° 2 à la convention nationale des chirurgiens-dentistes prévoit des mesures incitatives destinées à favoriser l'installation et le maintien des chirurgiens-dentistes libéraux en zones « très sous-dotées ».

La méthodologie de classification des zones relatives aux chirurgiens-dentistes libéraux est définie à l'annexe VI de l'arrêté du 21 décembre 2011 relatif aux dispositions applicables à la détermination des zones prévues à l'article L.1434-7 du code de la santé publique.

Le zonage repose sur les bassins de vie et les pseudos-cantons et tient compte de la densité des chirurgiens-dentistes libéraux, de leur activité et du recours aux soins.

La carte suivante illustre le zonage résultant de l'application de cette méthodologie et de la concertation avec les représentants des chirurgiens-dentistes libéraux :

Zonage Chirurgien-dentiste :
classement des bassins de vie et pseudos-cantons
par niveau de dotation en chirurgiens-dentistes libéraux



Limites territoriales
 — Département
 — Bassin de vie ou pseudo-canton

Nom de zone en police blanche sur fond bleu :
zones dépourvues de chirurgien-dentiste
au moment de l'élaboration du zonage.
Selon la méthode CNAMTS, toutes ces
zones sont classées en intermédiaires.

■ Présence d'un centre de soins dentaires

Zones conventionnelles
chirurgiens-dentistes

- 1 - Très sous dotée
- 2 - Sous dotée
- 3 - Intermédiaire
- 4 - Très dotée
- 5 - Sur dotée

Source : IGN géofla 2002 - avril 2013
 Données CNAMTS 2011
 Réalisation ARS Poitou-Charentes - COSA

Liste des zones de mise en œuvre des mesures destinées à favoriser une meilleure répartition territoriale des chirurgiens-dentistes libéraux.

A) Zones très sous dotées

Bassin de vie ou pseudo canton		commune	
Code (*) (**)	Libellé	Code	Libellé
16005	Aigre	16005	Aigre
16005	Aigre	16008	Ambérac
16005	Aigre	16027	Barbezières
16005	Aigre	16042	Bessé
16005	Aigre	16081	La Chapelle
16005	Aigre	16122	Ébréon
16005	Aigre	16144	Fouqueure
16005	Aigre	16155	Les Gours
16005	Aigre	16185	Ligné
16005	Aigre	16194	Lupsault
16005	Aigre	16207	Marcillac-Lanville
16005	Aigre	16221	Mons
16005	Aigre	16248	Oradour
16005	Aigre	16275	Ranville-Breuillaud
16005	Aigre	16317	Saint-Fraigne
16005	Aigre	16390	Tusson
16005	Aigre	16397	Verdille
16005	Aigre	16411	Villejésus
16073	Chalais	16020	Aubeterre-sur-Dronne
16073	Chalais	16029	Bardenac
16073	Chalais	16034	Bazac
16073	Chalais	16037	Bellon
16073	Chalais	16049	Bonnes
16073	Chalais	16063	Brie-sous-Chalais
16073	Chalais	16066	Brossac
16073	Chalais	16073	Chalais
16073	Chalais	16091	Châtignac
16073	Chalais	16112	Courlac
16073	Chalais	16117	Curac
16073	Chalais	16130	Les Essards
16073	Chalais	16161	Guizengeard
16073	Chalais	16180	Laprade
16073	Chalais	16215	Médillac
16073	Chalais	16222	Montboyer
16073	Chalais	16252	Orival
16073	Chalais	16256	Passirac
16073	Chalais	16279	Rioux-Martin
16073	Chalais	16284	Rouffiac
16073	Chalais	16302	Saint-Avit
16073	Chalais	16315	Saint-Félix
16073	Chalais	16331	Saint-Laurent-des-Combes
16073	Chalais	16346	Saint-Quentin-de-Chalais
16073	Chalais	16347	Saint-Romain

Bassin de vie ou pseudo canton		commune	
Code (*) (**)	Libellé	Code	Libellé
16073	Chalais	16354	Sainte-Souline
16073	Chalais	16357	Saint-Vallier
16073	Chalais	16365	Sauvignac
16073	Chalais	16424	Yviers
16206	Mansle	16024	Aussac-Vadalle
16206	Mansle	16033	Bayers
16206	Mansle	16069	Cellettes
16206	Mansle	16140	Fontclaireau
16206	Mansle	16141	Fontenille
16206	Mansle	16173	Juillé
16206	Mansle	16184	Lichères
16206	Mansle	16196	Luxé
16206	Mansle	16200	Maine-de-Boixe
16206	Mansle	16206	Mansle
16206	Mansle	16237	Mouton
16206	Mansle	16238	Moutonneau
16206	Mansle	16241	Nanclars
16206	Mansle	16272	Puyréaux
16206	Mansle	16296	Saint-Amant-de-Bonnieure
16206	Mansle	16300	Saint-Angeau
16206	Mansle	16307	Saint-Ciers-sur-Bonnieure
16206	Mansle	16318	Saint-Front
16206	Mansle	16326	Saint-Groux
16206	Mansle	16383	Tourriers
16206	Mansle	16392	Valence
16206	Mansle	16401	Vervant
16206	Mansle	16414	Villognon
16206	Mansle	16423	Xambes
16286	Rouillac	16017	Anville
16286	Rouillac	16043	Bignac
16286	Rouillac	16051	Bonneville
16286	Rouillac	16109	Courbillac
16286	Rouillac	16123	Échallat
16286	Rouillac	16148	Genac
16286	Rouillac	16156	Gourville
16286	Rouillac	16208	Mareuil
16286	Rouillac	16228	Montigné
16286	Rouillac	16262	Plaizac
16286	Rouillac	16286	Rouillac
16286	Rouillac	16298	Saint-Amant-de-Nouère
16286	Rouillac	16312	Saint-Cybardeaux
16286	Rouillac	16320	Saint-Genis-d Hiersac
16286	Rouillac	16339	Auge-Saint-Médard
16286	Rouillac	16371	Sonneville
16286	Rouillac	16395	Vaux-Rouillac
17241	Montguyon	17054	Boresse-et-Martron
17241	Montguyon	17077	Cercoux
17241	Montguyon	17110	Clérac

Bassin de vie ou pseudo canton		commune	
Code (*) (**)	Libellé	Code	Libellé
17241	Montguyon	17167	Le Fouilloux
17241	Montguyon	17241	Montguyon
17241	Montguyon	17260	Neuvicq
17241	Montguyon	17269	Orignolles
17241	Montguyon	17365	Saint-Martin-d Ary
17241	Montguyon	17386	Saint-Pierre-du-Palais
17397	St-Savinien	17011	Annepont
17397	St-Savinien	17017	Archingeay
17397	St-Savinien	17053	Bords
17397	St-Savinien	17085	Champdolent
17397	St-Savinien	17134	Crazannes
17397	St-Savinien	17157	Fenioux
17397	St-Savinien	17181	Grandjean
17397	St-Savinien	17252	Le Mung
17397	St-Savinien	17266	Les Nouillers
17397	St-Savinien	17397	Saint-Savinien
17397	St-Savinien	17435	Taillant
17397	St-Savinien	17436	Taillebourg
79005	Airvault	79005	Airvault
79005	Airvault	79016	Assais-les-Jumeaux
79005	Airvault	79022	Availles-Thouarsais
79005	Airvault	79047	Boussais
79005	Airvault	79089	Le Chillou
79005	Airvault	79141	Irais
79005	Airvault	79156	Louin
79005	Airvault	79165	Maisontiers
79005	Airvault	79167	Marnes
79005	Airvault	79252	Saint-Généroux
79005	Airvault	79260	Saint-Jouin-de-Marnes
79005	Airvault	79268	Saint-Loup-Lamairé
79005	Airvault	79325	Tessonnière
79005	Airvault	86161	Moncontour
79013	Argenton-Château	79013	Argenton-Les-Vallées
79013	Argenton-Château	79053	Le Breuil-sous-Argenton
79013	Argenton-Château	79063	Cersay
79013	Argenton-Château	79099	La Coudre
79013	Argenton-Château	79113	Étusson
79013	Argenton-Château	79132	Genneton
79013	Argenton-Château	79168	Massais
79013	Argenton-Château	79187	Moutiers-sous-Argenton
79013	Argenton-Château	79280	Saint-Maurice-la-Fougereuse
79013	Argenton-Château	79333	Ulcot
79048	La Crèche	79048	La Crèche
79048	La Crèche	79128	François
79048	La Crèche	79231	Romans
79048	La Crèche	79283	Sainte-Néomaye
79062	Cerizay	79062	Cerizay
79062	Cerizay	79091	Cirières

Bassin de vie ou pseudo canton		commune	
Code (*) (**)	Libellé	Code	Libellé
79062	Cerizay	79096	Combrand
79062	Cerizay	79123	La Forêt-sur-Sèvre
79062	Cerizay	79183	Montravers
79062	Cerizay	79210	Le Pin
79062	Cerizay	79236	Saint-André-sur-Sèvre
79066	Champdeniers-St-Denis	79066	Champdeniers-Saint-Denis
79066	Champdeniers-St-Denis	79070	La Chapelle-Bâton
79066	Champdeniers-St-Denis	79104	Cours
79066	Champdeniers-St-Denis	79133	Germond-Rouvre
79066	Champdeniers-St-Denis	79139	Les Groseillers
79066	Champdeniers-St-Denis	79200	Pamplie
79066	Champdeniers-St-Denis	79241	Saint-Christophe-sur-Roc
79066	Champdeniers-St-Denis	79271	Saint-Marc-la-Lande
79066	Champdeniers-St-Denis	79284	Sainte-Ouenne
79066	Champdeniers-St-Denis	79320	Surin
79066	Champdeniers-St-Denis	79357	Xaintray
79148	Lezay	79084	Chenay
79148	Lezay	79087	Chey
79148	Lezay	79148	Lezay
79148	Lezay	79177	Messé
79148	Lezay	79205	Pers
79148	Lezay	79230	Rom
79148	Lezay	79243	Saint-Coutant
79148	Lezay	79297	Sainte-Soline
79148	Lezay	79301	Saint-Vincent-la-Châtre
79148	Lezay	79313	Sevret
79148	Lezay	79336	Vançais
79148	Lezay	79338	Vanzay
79184	La Mothe-St-Héray	79023	Avon
79184	La Mothe-St-Héray	79042	Bougon
79184	La Mothe-St-Héray	79098	La Couarde
79184	La Mothe-St-Héray	79115	Exoudun
79184	La Mothe-St-Héray	79184	La Mothe-Saint-Héray
79184	La Mothe-St-Héray	79201	Pamproux
79184	La Mothe-St-Héray	79303	Salles
79202	Parthenay	79002	Adilly
79202	Parthenay	79008	Amailloux
79202	Parthenay	79019	Aubigny
79202	Parthenay	79029	Beaulieu-sous-Parthenay
79202	Parthenay	79040	La Boissière-en-Gâtine
79202	Parthenay	79071	La Chapelle-Bertrand
79202	Parthenay	79080	Châtillon-sur-Thouet
79202	Parthenay	79094	Clessé
79202	Parthenay	79118	Fénery
79202	Parthenay	79120	La Ferrière-en-Parthenay
79202	Parthenay	79124	Les Forges
79202	Parthenay	79135	Gourgé
79202	Parthenay	79145	Lageon

Bassin de vie ou pseudo canton		commune	
Code (*) (**)	Libellé	Code	Libellé
79202	Parthenay	79149	Lhoumois
79202	Parthenay	79172	Mazières-en-Gâtine
79202	Parthenay	79197	Oroux
79202	Parthenay	79202	Parthenay
79202	Parthenay	79208	La Peyratte
79202	Parthenay	79213	Pompaire
79202	Parthenay	79225	Reffannes
79202	Parthenay	79239	Saint-Aubin-le-Cloud
79202	Parthenay	79255	Saint-Germain-de-Longue-Chaume
79202	Parthenay	79267	Saint-Lin
79202	Parthenay	79278	Saint-Martin-du-Fouilloux
79202	Parthenay	79285	Saint-Pardoux
79202	Parthenay	79306	Saurais
79202	Parthenay	79318	Soutiers
79202	Parthenay	79322	Le Tallud
79202	Parthenay	79339	Vasles
79202	Parthenay	79340	Vausseroux
79202	Parthenay	79341	Vautebis
79202	Parthenay	79345	Verruyes
79202	Parthenay	79347	Viennay
79202	Parthenay	79354	Vouhé
79202	Parthenay	86050	Chalandray
79270	St-Maixent-l'École	79020	Augé
79270	St-Maixent-l'École	79024	Azay-le-Brûlé
79270	St-Maixent-l'École	79068	Chantecorps
79270	St-Maixent-l'École	79092	Clavé
79270	St-Maixent-l'École	79105	Coutières
79270	St-Maixent-l'École	79114	Exireuil
79270	St-Maixent-l'École	79121	Fomperron
79270	St-Maixent-l'École	79176	Ménigoute
79270	St-Maixent-l'École	79189	Nanteuil
79270	St-Maixent-l'École	79246	Sainte-Eanne
79270	St-Maixent-l'École	79253	Saint-Georges-de-Noisné
79270	St-Maixent-l'École	79256	Saint-Germier
79270	St-Maixent-l'École	79270	Saint-Maixent-l'École
79270	St-Maixent-l'École	79276	Saint-Martin-de-Saint-Maixent
79270	St-Maixent-l'École	79302	Saivres
79270	St-Maixent-l'École	79316	Soudan
79270	St-Maixent-l'École	79319	Souvigné
79311	Secondigny	79007	Allonne
79311	Secondigny	79025	Azay-sur-Thouet
79311	Secondigny	79035	Le Beugnon
79311	Secondigny	79190	Neuvy-Bouin
79311	Secondigny	79215	Pougne-Hérisson
79311	Secondigny	79226	Le Retail
79311	Secondigny	79311	Secondigny
79311	Secondigny	79342	Vernoux-en-Gâtine
79329	Thouars	79014	Argenton-l'Église

Bassin de vie ou pseudo canton		commune	
Code (*) (**)	Libellé	Code	Libellé
79329	Thouars	79043	Bouillé-Loretz
79329	Thouars	79044	Bouillé-Saint-Paul
79329	Thouars	79054	Brie
79329	Thouars	79056	Brion-près-Thouet
79329	Thouars	79157	Louzy
79329	Thouars	79161	Luzay
79329	Thouars	79171	Mauzé-Thouarsais
79329	Thouars	79178	Missé
79329	Thouars	79196	Oiron
79329	Thouars	79203	Pas-de-Jeu
79329	Thouars	79244	Saint-Cyr-la-Lande
79329	Thouars	79258	Saint-Jacques-de-Thouars
79329	Thouars	79259	Saint-Jean-de-Thouars
79329	Thouars	79265	Saint-Léger-de-Montbrun
79329	Thouars	79274	Saint-Martin-de-Mâcon
79329	Thouars	79277	Saint-Martin-de-Sanzay
79329	Thouars	79292	Sainte-Radegonde
79329	Thouars	79300	Sainte-Verge
79329	Thouars	79321	Taizé
79329	Thouars	79329	Thouars
79329	Thouars	79331	Tourtenay
86070	Chauvigny	86031	Bonnes
86070	Chauvigny	86058	La Chapelle-Moulière
86070	Chauvigny	86059	Chapelle-Viviers
86070	Chauvigny	86070	Chauvigny
86070	Chauvigny	86098	Fleix
86070	Chauvigny	86114	Jardres
86070	Chauvigny	86122	Lauthiers
86070	Chauvigny	86126	Leignes-sur-Fontaine
86070	Chauvigny	86187	Paizay-le-Sec
86070	Chauvigny	86198	Pouillé
86070	Chauvigny	86202	La Puye
86070	Chauvigny	86233	Valdivienne
86070	Chauvigny	86239	Sainte-Radégonde
86070	Chauvigny	86268	Tercé
86078	Civray	86012	Asnois
86078	Civray	86029	Blanzay
86078	Civray	86051	Champagné-le-Sec
86078	Civray	86054	Champniers
86078	Civray	86055	La Chapelle-Bâton
86078	Civray	86061	Charroux
86078	Civray	86063	Chatain
86078	Civray	86078	Civray
86078	Civray	86104	Genouillé
86078	Civray	86119	Joussé
86078	Civray	86134	Linazay
86078	Civray	86136	Lizant
86078	Civray	86152	Mauprévoir

Bassin de vie ou pseudo canton		commune	
Code (*) (**)	Libellé	Code	Libellé
86078	Civray	86189	Payroux
86078	Civray	86220	Saint-Gaudent
86078	Civray	86231	Saint-Macoux
86078	Civray	86237	Saint-Pierre-d Exideuil
86078	Civray	86242	Saint-Romain
86078	Civray	86247	Saint-Saviol
86078	Civray	86255	Savigné
86078	Civray	86266	Surin
86078	Civray	86295	Voulême
86137	Loudun	86005	Angliers
86137	Loudun	86008	Arçay
86137	Loudun	86013	Aulnay
86137	Loudun	86018	Basses
86137	Loudun	86022	Berrie
86137	Loudun	86026	Beuxes
86137	Loudun	86036	Bournand
86137	Loudun	86044	Ceaux-en-Loudun
86137	Loudun	86049	Chalais
86137	Loudun	86069	La Chaussée
86137	Loudun	86079	La Roche-Rigault
86137	Loudun	86090	Curçay-sur-Dive
86137	Loudun	86093	Dercé
86137	Loudun	86106	Glénouze
86137	Loudun	86109	Guesnes
86137	Loudun	86137	Loudun
86137	Loudun	86149	Martaizé
86137	Loudun	86151	Maulay
86137	Loudun	86156	Messemé
86137	Loudun	86167	Monts-sur-Guesnes
86137	Loudun	86169	Morton
86137	Loudun	86173	Mouterre-Silly
86137	Loudun	86196	Pouançay
86137	Loudun	86197	Pouant
86137	Loudun	86201	Prinçay
86137	Loudun	86205	Ranton
86137	Loudun	86206	Raslay
86137	Loudun	86210	Roiffé
86137	Loudun	86218	Saint-Clair
86137	Loudun	86227	Saint-Laon
86137	Loudun	86229	Saint-Léger-de-Montbrillais
86137	Loudun	86249	Saires
86137	Loudun	86250	Saix
86137	Loudun	86252	Sammarçolles
86137	Loudun	86269	Ternay
86137	Loudun	86274	Les Trois-Moutiers
86137	Loudun	86286	Verrue
86137	Loudun	86287	Vézières

* pour le bassin de vie, le n° INSEE (à 5 chiffres) est celui de la commune la plus peuplée du bassin de vie
 ** le pseudo-canton (n° 4 chiffres) correspond à une partie d'agglomération de + 30 000 hab.

B) Zones sous dotées

Bassin de vie ou pseudo canton		commune	
Code (*) (**)	Libellé	Code	Libellé
1726	St-Agnant	17146	Échillais
7920	Niort-Nord	79081	Chauray
7923	Prahecq	79003	Aiffres
16070	Chabanais	16070	Chabanais
16070	Chabanais	16071	Chabrac
16070	Chabanais	16086	Chassenon
16070	Chabanais	16100	Chirac
16070	Chabanais	16132	Étagnac
16070	Chabanais	16134	Exideuil
16070	Chabanais	16270	Pressignac
16070	Chabanais	16345	Saint-Quentin-sur-Charente
16070	Chabanais	16363	Saulgond
16070	Chabanais	16376	Suris
16070	Chabanais	16398	Verneuil
16223	Montbron	16084	Charras
16223	Montbron	16124	Écuras
16223	Montbron	16135	Eymouthiers
16223	Montbron	16137	Feuillade
16223	Montbron	16158	Grassac
16223	Montbron	16203	Mainzac
16223	Montbron	16211	Marthon
16223	Montbron	16223	Montbron
16223	Montbron	16250	Orgedeuil
16223	Montbron	16290	Rouzède
16223	Montbron	16323	Saint-Germain-de-Montbron
16223	Montbron	16353	Saint-Sornin
16223	Montbron	16372	Souffrignac
16223	Montbron	16421	Vouthon
16366	Segonzac	16010	Ambleville
16366	Segonzac	16171	Juillac-le-Coq
16366	Segonzac	16186	Lignières-Sonneville
16366	Segonzac	16202	Mainxe
16366	Segonzac	16343	Saint-Preuil
16366	Segonzac	16366	Segonzac
16366	Segonzac	16399	Verrières
17131	Cozes	17015	Arces
17131	Cozes	17034	Barzan
17131	Cozes	17060	Boutenac-Touvent
17131	Cozes	17068	Brie-sous-Mortagne
17131	Cozes	17098	Chenac-Saint-Seurin-d Uzet
17131	Cozes	17131	Cozes
17131	Cozes	17152	Épargnes

Bassin de vie ou pseudo canton		commune	
Code (*) (**)	Libellé	Code	Libellé
17131	Cozes	17160	Floirac
17131	Cozes	17183	Grézac
17131	Cozes	17248	Mortagne-sur-Gironde
17131	Cozes	17392	Saint-Romain-sur-Gironde
17131	Cozes	17425	Semussac
17131	Cozes	17437	Talmont-sur-Gironde
17131	Cozes	17442	Thaims
17197	Jonzac	17002	Agudelle
17197	Jonzac	17006	Allas-Champagne
17197	Jonzac	17016	Archiac
17197	Jonzac	17020	Arthenac
17197	Jonzac	17082	Champagnac
17197	Jonzac	17096	Chaunac
17197	Jonzac	17106	Cierzac
17197	Jonzac	17108	Clam
17197	Jonzac	17111	Clion
17197	Jonzac	17163	Fontaines-d Ozillac
17197	Jonzac	17175	Germignac
17197	Jonzac	17187	Guitinières
17197	Jonzac	17192	Jarnac-Champagne
17197	Jonzac	17197	Jonzac
17197	Jonzac	17204	Léoville
17197	Jonzac	17215	Lussac
17197	Jonzac	17233	Meux
17197	Jonzac	17238	Moings
17197	Jonzac	17249	Mortiers
17197	Jonzac	17250	Mosnac
17197	Jonzac	17258	Neuillac
17197	Jonzac	17259	Neulles
17197	Jonzac	17270	Ozillac
17197	Jonzac	17295	Réaux
17197	Jonzac	17316	Saint-Ciers-Champagne
17197	Jonzac	17326	Saint-Eugène
17197	Jonzac	17332	Saint-Georges-Antignac
17197	Jonzac	17339	Saint-Germain-de-Lusignan
17197	Jonzac	17341	Saint-Germain-de-Vibrac
17197	Jonzac	17343	Saint-Grégoire-d Ardennes
17197	Jonzac	17345	Saint-Hilaire-du-Bois
17197	Jonzac	17355	Sainte-Lheurine
17197	Jonzac	17357	Saint-Maigrin
17197	Jonzac	17363	Saint-Martial-de-Vitaterne
17197	Jonzac	17371	Saint-Maurice-de-Tavernole
17197	Jonzac	17372	Saint-Médard
17197	Jonzac	17402	Saint-Sigismond-de-Clermont
17197	Jonzac	17403	Saint-Simon-de-Bordes
17197	Jonzac	17417	Salignac-de-Mirambeau
17197	Jonzac	17458	Vanzac
17197	Jonzac	17468	Vibrac

Bassin de vie ou pseudo canton		commune	
Code (*) (**)	Libellé	Code	Libellé
17197	Jonzac	17476	Villexavier
17218	Marans	17008	Andilly
17218	Marans	17091	Charron
17218	Marans	17208	Longèves
17218	Marans	17218	Marans
17218	Marans	17376	Saint-Ouen-d Aunis
17218	Marans	85111	L Île-d Elle
17224	Matha	17023	Aujac
17224	Matha	17025	Aumagne
17224	Matha	17026	Authon-Ébéon
17224	Matha	17029	Bagnizeau
17224	Matha	17031	Ballans
17224	Matha	17035	Bazauges
17224	Matha	17037	Beauvais-sur-Matha
17224	Matha	17048	Blanzac-lès-Matha
17224	Matha	17062	Bresdon
17224	Matha	17067	Brie-sous-Matha
17224	Matha	17071	La Brousse
17224	Matha	17126	Courcerac
17224	Matha	17135	Cressé
17224	Matha	17176	Gibourne
17224	Matha	17177	Le Gicq
17224	Matha	17180	Gourvillette
17224	Matha	17188	Haimps
17224	Matha	17212	Louznac
17224	Matha	17217	Macqueville
17224	Matha	17223	Massac
17224	Matha	17224	Matha
17224	Matha	17239	Mons
17224	Matha	17261	Neuicq-le-Château
17224	Matha	17290	Prignac
17224	Matha	17377	Saint-Ouen
17224	Matha	17427	Siecq
17224	Matha	17428	Sonnac
17224	Matha	17446	Thors
17224	Matha	17451	Les Touches-de-Périgny
17236	Mirambeau	17005	Allas-Bocage
17236	Mirambeau	17052	Boisredon
17236	Mirambeau	17116	Consac
17236	Mirambeau	17236	Mirambeau
17236	Mirambeau	17263	Nieul-le-Virouil
17236	Mirambeau	17312	Saint-Bonnet-sur-Gironde
17236	Mirambeau	17317	Saint-Ciers-du-Taillon
17236	Mirambeau	17324	Saint-Dizant-du-Bois
17236	Mirambeau	17335	Saint-Georges-des-Agoûts
17236	Mirambeau	17362	Saint-Martial-de-Mirambeau
17236	Mirambeau	17390	Sainte-Ramée
17236	Mirambeau	17405	Saint-Sorlin-de-Conac

Bassin de vie ou pseudo canton		commune	
Code (*) (**)	Libellé	Code	Libellé
17236	Mirambeau	17410	Saint-Thomas-de-Conac
17236	Mirambeau	17423	Semillac
17236	Mirambeau	17424	Semoussac
17236	Mirambeau	17430	Soubran
17283	Pons	17027	Avy
17283	Pons	17039	Belluire
17283	Pons	17047	Biron
17283	Pons	17056	Bougneau
17283	Pons	17069	Brives-sur-Charente
17283	Pons	17078	Chadenac
17283	Pons	17115	Colombiers
17283	Pons	17145	Échebrune
17283	Pons	17159	Fléac-sur-Seugne
17283	Pons	17220	Marignac
17283	Pons	17227	Mazerolles
17283	Pons	17242	Montils
17283	Pons	17273	Pérignac
17283	Pons	17283	Pons
17283	Pons	17354	Saint-Léger
17283	Pons	17388	Saint-Quantin-de-Rançanne
17283	Pons	17398	Saint-Seurin-de-Palenne
17283	Pons	17469	Villars-en-Pons
17284	Pont-l'Abbé-d'Arnoult	17045	Beurlay
17284	Pont-l'Abbé-d'Arnoult	17083	Champagne
17284	Pont-l'Abbé-d'Arnoult	17184	La Gripperie-Saint-Symphorien
17284	Pont-l'Abbé-d'Arnoult	17284	Pont-l'Abbé-d'Arnoult
17284	Pont-l'Abbé-d'Arnoult	17330	Sainte-Gemme
17284	Pont-l'Abbé-d'Arnoult	17389	Sainte-Radegonde
17284	Pont-l'Abbé-d'Arnoult	17408	Saint-Sulpice-d'Arnoult
17284	Pont-l'Abbé-d'Arnoult	17453	Trizay
17284	Pont-l'Abbé-d'Arnoult	17455	La Vallée
17434	Surgères	17063	Breuil-la-Réorte
17434	Surgères	17080	Chambon
17434	Surgères	17103	Chervettes
17434	Surgères	17174	Genouillé
17434	Surgères	17221	Marsais
17434	Surgères	17253	Muron
17434	Surgères	17272	Péré
17434	Surgères	17293	Puyravault
17434	Surgères	17327	Saint-Félix
17434	Surgères	17338	Saint-Georges-du-Bois
17434	Surgères	17340	Saint-Germain-de-Marencennes
17434	Surgères	17352	Saint-Laurent-de-la-Barrière
17434	Surgères	17359	Saint-Mard
17434	Surgères	17382	Saint-Pierre-d'Amilly
17434	Surgères	17394	Saint-Saturnin-du-Bois
17434	Surgères	17434	Surgères
17434	Surgères	17457	Vandré

Bassin de vie ou pseudo canton		commune	
Code (*) (**)	Libellé	Code	Libellé
17434	Surgères	17482	Vouhé
79061	Celles/Belle	79004	Aigonnay
79061	Celles/Belle	79030	Beaussais
79061	Celles/Belle	79061	Celles-sur-Belle
79061	Celles/Belle	79217	Prailles
79061	Celles/Belle	79240	Sainte-Blandine
79061	Celles/Belle	79282	Saint-Médard
79061	Celles/Belle	79327	Thorigné
79061	Celles/Belle	79353	Vitré
79101	Coulonges/l'Autize	79012	Ardin
79101	Coulonges/l'Autize	79032	Béceleuf
79101	Coulonges/l'Autize	79059	Le Busseau
79101	Coulonges/l'Autize	79077	La Chapelle-Thireuil
79101	Coulonges/l'Autize	79101	Coulonges-sur-l'Autize
79101	Coulonges/l'Autize	79117	Faye-sur-Ardin
79101	Coulonges/l'Autize	79119	Fenioux
79101	Coulonges/l'Autize	79223	Puihardy
79101	Coulonges/l'Autize	79263	Saint-Laurs
79101	Coulonges/l'Autize	79269	Saint-Maixent-de-Beugné
79101	Coulonges/l'Autize	79290	Saint-Pompain
79101	Coulonges/l'Autize	85087	Faymoreau
79174	Melle	79015	Asnières-en-Poitou
79174	Melle	79057	Brioux-sur-Boutonne
79174	Melle	79064	Chail
79174	Melle	79085	Chérigné
79174	Melle	79111	Ensigné
79174	Melle	79126	Les Fosses
79174	Melle	79142	Juillé
79174	Melle	79160	Lusseray
79174	Melle	79164	Maisonnay
79174	Melle	79173	Mazières-sur-Béronne
79174	Melle	79174	Melle
79174	Melle	79198	Paizay-le-Chapt
79174	Melle	79199	Paizay-le-Tort
79174	Melle	79204	Périgné
79174	Melle	79214	Pouffonds
79174	Melle	79251	Saint-Génard
79174	Melle	79264	Saint-Léger-de-la-Martinière
79174	Melle	79279	Saint-Martin-lès-Melle
79174	Melle	79295	Saint-Romans-lès-Melle
79174	Melle	79310	Secondigné-sur-Belle
79174	Melle	79312	Séigné
79174	Melle	79314	Sompt
79174	Melle	79343	Vernoux-sur-Boutonne
79174	Melle	79348	Villefollet
79174	Melle	79352	Villiers-sur-Chizé
79179	Moncoutant	79001	L Absie
79179	Moncoutant	79051	Le Breuil-Bernard

Bassin de vie ou pseudo canton		commune	
Code (*) (**)	Libellé	Code	Libellé
79179	Moncoutant	79069	Chanteloup
79179	Moncoutant	79075	La Chapelle-Saint-Étienne
79179	Moncoutant	79147	Largeasse
79179	Moncoutant	79179	Moncoutant
79179	Moncoutant	79188	Moutiers-sous-Chantemerle
79179	Moncoutant	79222	Pugny
79179	Moncoutant	79261	Saint-Jouin-de-Milly
79179	Moncoutant	79286	Saint-Paul-en-Gâtine
79179	Moncoutant	79309	Scillé
79179	Moncoutant	79332	Trayes
79191	Niort	79009	Amuré
79191	Niort	79010	Arçais
79191	Niort	79031	Beauvoir-sur-Niort
79191	Niort	79033	Belleville
79191	Niort	79034	Bessines
79191	Niort	79039	Boisserolles
79191	Niort	79058	Brûlain
79191	Niort	79078	Prissé-la-Charrière
79191	Niort	79086	Cherveux
79191	Niort	79100	Coulon
79191	Niort	79109	Échiré
79191	Niort	79112	Épannes
79191	Niort	79125	Fors
79191	Niort	79127	La Foye-Monjault
79191	Niort	79129	Fressines
79191	Niort	79130	Frontenay-Rohan-Rohan
79191	Niort	79137	Granzay-Gript
79191	Niort	79144	Juscorps
79191	Niort	79162	Magné
79191	Niort	79166	Marigny
79191	Niort	79185	Mougon
79191	Niort	79216	Prahecq
79191	Niort	79247	Saint-Étienne-la-Cigogne
79191	Niort	79249	Saint-Gelais
79191	Niort	79273	Saint-Martin-de-Bernegoue
79191	Niort	79281	Saint-Maxire
79191	Niort	79293	Saint-Rémy
79191	Niort	79294	Saint-Romans-des-Champs
79191	Niort	79298	Saint-Symphorien
79191	Niort	79304	Sansais
79191	Niort	79308	Sciecq
79191	Niort	79328	Thorigny-sur-le-Mignon
79191	Niort	79335	Vallans
79191	Niort	79337	Le Vanneau-Irleau
79191	Niort	79350	Villiers-en-Bois
79191	Niort	79351	Villiers-en-Plaine
79191	Niort	79355	Vouillé
79307	Sauzé-Vaussais	79006	Les Alleuds

Bassin de vie ou pseudo canton		commune	
Code (*) (**)	Libellé	Code	Libellé
79307	Sauzé-Vaussais	79060	Caunay
79307	Sauzé-Vaussais	79074	La Chapelle-Pouilloux
79307	Sauzé-Vaussais	79095	Clussais-la-Pommeraiie
79307	Sauzé-Vaussais	79150	Limalonges
79307	Sauzé-Vaussais	79152	Lorigné
79307	Sauzé-Vaussais	79163	Mairé-Levescault
79307	Sauzé-Vaussais	79175	Melleran
79307	Sauzé-Vaussais	79180	Montalembert
79307	Sauzé-Vaussais	79212	Pliboux
79307	Sauzé-Vaussais	79307	Sauzé-Vaussais
86066	Châtelleraut	37019	Barrou
86066	Châtelleraut	37044	La Celle-Guenand
86066	Châtelleraut	37113	Le Grand-Pressigny
86066	Châtelleraut	37184	Le Petit-Pressigny
86066	Châtelleraut	86007	Antran
86066	Châtelleraut	86009	Archigny
86066	Châtelleraut	86014	Availles-en-Châtelleraut
86066	Châtelleraut	86020	Bellefonds
86066	Châtelleraut	86032	Bonneuil-Matours
86066	Châtelleraut	86072	Chenevelles
86066	Châtelleraut	86081	Colombiers
86066	Châtelleraut	86111	Ingrandes
86066	Châtelleraut	86125	Leigné-les-Bois
86066	Châtelleraut	86127	Leigné-sur-Usseau
86066	Châtelleraut	86143	Mairé
86066	Châtelleraut	86162	Mondion
86066	Châtelleraut	86164	Monthoiron
86066	Châtelleraut	86174	Naintré
86066	Châtelleraut	86186	Oyré
86066	Châtelleraut	86193	Pleumartin
86066	Châtelleraut	86217	Saint-Christophe
86066	Châtelleraut	86224	Saint-Gervais-les-Trois-Clochers
86066	Châtelleraut	86245	Saint-Sauveur
86066	Châtelleraut	86259	Senillé
86066	Châtelleraut	86260	Sérigny
86066	Châtelleraut	86272	Thuré
86066	Châtelleraut	86275	Usseau
86066	Châtelleraut	86288	Vicq-sur-Gartempe
86066	Châtelleraut	86298	Vouneuil-sur-Vienne
86139	Lusignan	86045	Celle-Lévescault
86139	Lusignan	86080	Cloué
86139	Lusignan	86083	Coulombiers
86139	Lusignan	86091	Curzay-sur-Vonne
86139	Lusignan	86116	Jazeneuil
86139	Lusignan	86139	Lusignan
86139	Lusignan	86213	Rouillé
86139	Lusignan	86244	Saint-Sauvant
86139	Lusignan	86253	Sanxay

Bassin de vie ou pseudo canton		commune	
Code (*) (**)	Libellé	Code	Libellé
86160	Mirebeau	86002	Amberre
86160	Mirebeau	86075	Chouppes
86160	Mirebeau	86085	Coussay
86160	Mirebeau	86087	Craon
86160	Mirebeau	86089	Cuhon
86160	Mirebeau	86108	La Grimaudière
86160	Mirebeau	86144	Maisonneuve
86160	Mirebeau	86150	Massognes
86160	Mirebeau	86154	Mazeuil
86160	Mirebeau	86160	Mirebeau
86160	Mirebeau	86225	Saint-Jean-de-Sauves
86160	Mirebeau	86271	Thurageau
86160	Mirebeau	86277	Varennes
86160	Mirebeau	86299	Vouzailles
86246	St-Savin	86004	Angles-sur-l Anglin
86246	St-Savin	86006	Antigny
86246	St-Savin	86025	Béthines
86246	St-Savin	86040	La Bussière
86246	St-Savin	86175	Nalliers
86246	St-Savin	86223	Saint-Germain
86246	St-Savin	86236	Saint-Pierre-de-Maillé
86246	St-Savin	86246	Saint-Savin
86246	St-Savin	86291	Villemort

* pour le bassin de vie, le n° INSEE (à 5 chiffres) est celui de la commune la plus peuplée du bassin de vie

** le pseudo-canton (n° 4 chiffres) correspond à une partie d'agglomération de + 30 000 hab.

C) Zones intermédiaires

Bassin de vie ou pseudo canton		commune	
Code (*) (**)	Libellé	Code	Libellé
1616	Hiersac	16187	Linars
1616	Hiersac	16388	Trois-Palis
1630	La Couronne	16113	La Couronne
1630	La Couronne	16138	Fléac
1630	La Couronne	16244	Nersac
1630	La Couronne	16271	Puymoyen
1630	La Couronne	16341	Saint-Michel
1631	Ruelle/Touvre	16166	L Isle-d Espagnac
1631	Ruelle/Touvre	16199	Magnac-sur-Touvre
1631	Ruelle/Touvre	16232	Mornac
1631	Ruelle/Touvre	16291	Ruelle-sur-Touvre
1631	Ruelle/Touvre	16385	Touvre
1632	Soyaux	16374	Soyaux
1635	Gond-Pontouvre	16154	Gond-Pontouvre
1635	Gond-Pontouvre	16358	Saint-Yrieix-sur-Charente

Bassin de vie ou pseudo canton		commune	
Code (*) (**)	Libellé	Code	Libellé
1721	Rochefort-Nord	17463	Vergeroux
1725	Royan-Est	17333	Saint-Georges-de-Didonne
1739	Tonnay-Charente	17449	Tonnay-Charente
1743	Royan-Ouest	17380	Saint-Palais-sur-Mer
1743	Royan-Ouest	17461	Vaux-sur-Mer
1749	La Rochelle 8e Canton	17274	Périgny
8622	Poitiers 2e Canton	86041	Buxerolles
8623	St-Georges-lès-Baillargeaux	86115	Jaunay-Clan
8631	Vouneuil/Vienne	86046	Cenon-sur-Vienne
8633	Poitiers 3e Canton	86157	Mignaloux-Beauvoir
8634	Poitiers 4e Canton	86214	Saint-Benoît
8636	Poitiers 6e Canton	86027	Biard
8637	Poitiers 7e Canton	86062	Chasseneuil-du-Poitou
8697	Châtelleraut	86066	Châtelleraut
8699	Poitiers	86194	Poitiers
16015	Angoulême	16019	Asnières-sur-Nouère
16015	Angoulême	16021	Aubeville
16015	Angoulême	16026	Balzac
16015	Angoulême	16036	Bécheresse
16015	Angoulême	16041	Bessac
16015	Angoulême	16046	Blanzac-Porcheresse
16015	Angoulême	16047	Blanzaguet-Saint-Cybard
16015	Angoulême	16055	Bouèx
16015	Angoulême	16072	Chadurie
16015	Angoulême	16075	Champagne-Vigny
16015	Angoulême	16082	Charmant
16015	Angoulême	16092	Chavenat
16015	Angoulême	16093	Chazelles
16015	Angoulême	16101	Claix
16015	Angoulême	16103	Combiers
16015	Angoulême	16115	Cressac-Saint-Genis
16015	Angoulême	16119	Dignac
16015	Angoulême	16120	Dirac
16015	Angoulême	16121	Douzat
16015	Angoulême	16125	Édon
16015	Angoulême	16133	Étriac
16015	Angoulême	16143	Fouquebrune
16015	Angoulême	16146	Garat
16015	Angoulême	16147	Gardes-le-Pontaroux
16015	Angoulême	16162	Gurat
16015	Angoulême	16163	Hiersac
16015	Angoulême	16172	Juillaguet
16015	Angoulême	16175	Jurignac
16015	Angoulême	16198	Magnac-Lavalette-Villars
16015	Angoulême	16201	Mainfonds
16015	Angoulême	16234	Mouldars
16015	Angoulême	16236	Mouthiers-sur-Boëme
16015	Angoulême	16257	Péreuil

Bassin de vie ou pseudo canton		commune	
Code (*) (**)	Libellé	Code	Libellé
16015	Angoulême	16258	Pérignac
16015	Angoulême	16263	Plassac-Rouffiac
16015	Angoulême	16283	Ronsenac
16015	Angoulême	16285	Rougnac
16015	Angoulême	16287	Rouillet-Saint-Estèphe
16015	Angoulême	16332	Saint-Léger
16015	Angoulême	16348	Saint-Saturnin
16015	Angoulême	16368	Sers
16015	Angoulême	16370	Sireuil
16015	Angoulême	16382	Torsac
16015	Angoulême	16394	Vaux-Lavalette
16015	Angoulême	16408	Villebois-Lavalette
16015	Angoulême	16415	Vindelle
16015	Angoulême	16418	Voeuil-et-Giget
16015	Angoulême	16420	Voulgézac
16015	Angoulême	16422	Vouzan
16015	Angoulême	24097	Champagne-et-Fontaine
16025	Baignes-Ste-Radegonde	16025	Baignes-Sainte-Radegonde
16025	Baignes-Ste-Radegonde	16380	Le Tâtre
16025	Baignes-Ste-Radegonde	16384	Touvérac
16025	Baignes-Ste-Radegonde	17061	Bran
16028	Barbezieux-St-Hilaire	16014	Angeduc
16028	Barbezieux-St-Hilaire	16028	Barbezieux-Saint-Hilaire
16028	Barbezieux-St-Hilaire	16030	Barret
16028	Barbezieux-St-Hilaire	16040	Berneuil
16028	Barbezieux-St-Hilaire	16048	Boisbreteau
16028	Barbezieux-St-Hilaire	16053	Bors(Canton de Baignes-Sainte-Radegonde)
16028	Barbezieux-St-Hilaire	16062	Brie-sous-Barbezieux
16028	Barbezieux-St-Hilaire	16074	Chalignac
16028	Barbezieux-St-Hilaire	16079	Chantillac
16028	Barbezieux-St-Hilaire	16099	Chillac
16028	Barbezieux-St-Hilaire	16105	Condéon
16028	Barbezieux-St-Hilaire	16116	Criteuil-la-Magdeleine
16028	Barbezieux-St-Hilaire	16118	Deviat
16028	Barbezieux-St-Hilaire	16160	Guimps
16028	Barbezieux-St-Hilaire	16176	Lachaise
16028	Barbezieux-St-Hilaire	16177	Ladiville
16028	Barbezieux-St-Hilaire	16178	Lagarde-sur-le-Né
16028	Barbezieux-St-Hilaire	16179	Lamérac
16028	Barbezieux-St-Hilaire	16224	Montchaude
16028	Barbezieux-St-Hilaire	16247	Nonaville
16028	Barbezieux-St-Hilaire	16251	Oriolles
16028	Barbezieux-St-Hilaire	16267	Poullignac
16028	Barbezieux-St-Hilaire	16276	Reignac
16028	Barbezieux-St-Hilaire	16301	Saint-Aulais-la-Chapelle
16028	Barbezieux-St-Hilaire	16303	Saint-Bonnet
16028	Barbezieux-St-Hilaire	16338	Saint-Médard
16028	Barbezieux-St-Hilaire	16342	Saint-Palais-du-Né

Bassin de vie ou pseudo canton		commune	
Code (*) (**)	Libellé	Code	Libellé
16028	Barbezieux-St-Hilaire	16360	Salles-de-Barbezieux
16028	Barbezieux-St-Hilaire	16386	Touzac
16028	Barbezieux-St-Hilaire	16405	Vignolles
16028	Barbezieux-St-Hilaire	16417	Viville
16028	Barbezieux-St-Hilaire	17066	Brie-sous-Archiac
16028	Barbezieux-St-Hilaire	17095	Chatenet
16028	Barbezieux-St-Hilaire	17104	Chevanceaux
16028	Barbezieux-St-Hilaire	17319	Sainte-Colombe
16028	Barbezieux-St-Hilaire	17378	Saint-Palais-de-Négrignac
16078	Champniers	16078	Champniers
16085	Chasseneuil/Bonnieure	16035	Beaulieu-sur-Sonnette
16085	Chasseneuil/Bonnieure	16068	Cellefrouin
16085	Chasseneuil/Bonnieure	16085	Chasseneuil-sur-Bonnieure
16085	Chasseneuil/Bonnieure	16096	Cherves-Châtelars
16085	Chasseneuil/Bonnieure	16183	Lésignac-Durand
16085	Chasseneuil/Bonnieure	16188	Le Lindois
16085	Chasseneuil/Bonnieure	16195	Lussac
16085	Chasseneuil/Bonnieure	16212	Massignac
16085	Chasseneuil/Bonnieure	16213	Mazerolles
16085	Chasseneuil/Bonnieure	16225	Montemboeuf
16085	Chasseneuil/Bonnieure	16239	Mouzon
16085	Chasseneuil/Bonnieure	16245	Nieuil
16085	Chasseneuil/Bonnieure	16255	Parzac
16085	Chasseneuil/Bonnieure	16261	Les Pins
16085	Chasseneuil/Bonnieure	16289	Roussines
16085	Chasseneuil/Bonnieure	16309	Sainte-Colombe
16085	Chasseneuil/Bonnieure	16336	Saint-Mary
16085	Chasseneuil/Bonnieure	16364	Sauvagnac
16085	Chasseneuil/Bonnieure	16375	Suaux
16085	Chasseneuil/Bonnieure	16377	La Tâche
16085	Chasseneuil/Bonnieure	16396	Ventouse
16085	Chasseneuil/Bonnieure	16416	Vitrac-Saint-Vincent
16090	Châteauneuf/Charente	16013	Angeac-Charente
16090	Châteauneuf/Charente	16045	Birac
16090	Châteauneuf/Charente	16050	Bonneuil
16090	Châteauneuf/Charente	16057	Bouteville
16090	Châteauneuf/Charente	16077	Champmillon
16090	Châteauneuf/Charente	16090	Châteauneuf-sur-Charente
16090	Châteauneuf/Charente	16129	Érville
16090	Châteauneuf/Charente	16204	Malaville
16090	Châteauneuf/Charente	16233	Mosnac
16090	Châteauneuf/Charente	16297	Graves-Saint-Amant
16090	Châteauneuf/Charente	16351	Saint-Simeux
16090	Châteauneuf/Charente	16352	Saint-Simon
16090	Châteauneuf/Charente	16402	Vibrac
16102	Cognac	16012	Angeac-Champagne
16102	Cognac	16018	Ars
16102	Cognac	16058	Boutiers-Saint-Trojan

Bassin de vie ou pseudo canton		commune	
Code (*) (**)	Libellé	Code	Libellé
16102	Cognac	16060	Bréville
16102	Cognac	16089	Châteaubernard
16102	Cognac	16097	Cherves-Richemont
16102	Cognac	16102	Cognac
16102	Cognac	16150	Gensac-la-Pallue
16102	Cognac	16151	Genté
16102	Cognac	16152	Gimeux
16102	Cognac	16169	Javrezac
16102	Cognac	16193	Louzac-Saint-André
16102	Cognac	16217	Merpins
16102	Cognac	16218	Mesnac
16102	Cognac	16243	Nercillac
16102	Cognac	16277	Réparsac
16102	Cognac	16304	Saint-Brice
16102	Cognac	16316	Saint-Fort-sur-le-Né
16102	Cognac	16330	Saint-Laurent-de-Cognac
16102	Cognac	16349	Sainte-Sévère
16102	Cognac	16355	Saint-Sulpice-de-Cognac
16102	Cognac	16359	Salles-d Angles
16102	Cognac	17072	Burie
16102	Cognac	17076	Celles
16102	Cognac	17100	Chérac
16102	Cognac	17122	Coulonges
16102	Cognac	17209	Lonzac
16102	Cognac	17235	Migron
16102	Cognac	17364	Saint-Martial-sur-Né
16102	Cognac	17418	Salignac-sur-Charente
16102	Cognac	17426	Le Seure
16102	Cognac	17470	Villars-les-Bois
16106	Confolens	16001	Abzac
16106	Confolens	16007	Alloue
16106	Confolens	16009	Ambernac
16106	Confolens	16016	Ansac-sur-Vienne
16106	Confolens	16065	Brillac
16106	Confolens	16106	Confolens
16106	Confolens	16128	Épenède
16106	Confolens	16131	Esse
16106	Confolens	16157	Le Grand-Madieu
16106	Confolens	16164	Hiesse
16106	Confolens	16181	Lessac
16106	Confolens	16182	Lesterps
16106	Confolens	16205	Manot
16106	Confolens	16249	Oradour-Fanais
16106	Confolens	16264	Pleuville
16106	Confolens	16306	Saint-Christophe
16106	Confolens	16308	Saint-Claud
16106	Confolens	16322	Saint-Germain-de-Confolens
16106	Confolens	16329	Saint-Laurent-de-Céris

Bassin de vie ou pseudo canton		commune	
Code (*) (**)	Libellé	Code	Libellé
16106	Confolens	16337	Saint-Maurice-des-Lions
16106	Confolens	86015	Availles-Limouzine
16106	Confolens	86200	Pressac
16167	Jarnac	16032	Bassac
16167	Jarnac	16056	Bourg-Charente
16167	Jarnac	16088	Chassors
16167	Jarnac	16139	Fleurac
16167	Jarnac	16145	Foussignac
16167	Jarnac	16153	Gondeville
16167	Jarnac	16165	Houlette
16167	Jarnac	16167	Jarnac
16167	Jarnac	16174	Julienne
16167	Jarnac	16216	Mérignac
16167	Jarnac	16220	Les Métairies
16167	Jarnac	16340	Saint-Même-les-Carières
16167	Jarnac	16369	Sigogne
16167	Jarnac	16387	Triac-Lautrait
16192	Roumazières-Loubert	16149	Genouillac
16192	Roumazières-Loubert	16192	Roumazières-Loubert
16192	Roumazières-Loubert	16214	Mazières
16192	Roumazières-Loubert	16259	La Péruse
16226	Montignac-Charente	16011	Anais
16226	Montignac-Charente	16108	Coulonges
16226	Montignac-Charente	16210	Marsac
16226	Montignac-Charente	16226	Montignac-Charente
16226	Montignac-Charente	16295	Saint-Amant-de-Boixe
16226	Montignac-Charente	16393	Vars
16226	Montignac-Charente	16412	Villejoubert
16226	Montignac-Charente	16419	Vouharte
16230	Montmoreau-St-Cybard	16004	Aignes-et-Puypéroux
16230	Montmoreau-St-Cybard	16052	Bors(Canton de Montmoreau-Saint-Cybard)
16230	Montmoreau-St-Cybard	16111	Courgeac
16230	Montmoreau-St-Cybard	16170	Juignac
16230	Montmoreau-St-Cybard	16227	Montignac-le-Coq
16230	Montmoreau-St-Cybard	16230	Montmoreau-Saint-Cybard
16230	Montmoreau-St-Cybard	16246	Nonac
16230	Montmoreau-St-Cybard	16254	Palluau
16230	Montmoreau-St-Cybard	16294	Saint-Amant
16230	Montmoreau-St-Cybard	16314	Saint-Eutrope
16230	Montmoreau-St-Cybard	16328	Saint-Laurent-de-Belzagot
16230	Montmoreau-St-Cybard	16334	Saint-Martial
16230	Montmoreau-St-Cybard	16362	Salles-Lavalette
16281	La Rochefoucauld	16003	Agris
16281	La Rochefoucauld	16061	Brie
16281	La Rochefoucauld	16067	Bunzac
16281	La Rochefoucauld	16107	Coulgens
16281	La Rochefoucauld	16168	Jauldes
16281	La Rochefoucauld	16209	Marillac-le-Franc

Bassin de vie ou pseudo canton		commune	
Code (*) (**)	Libellé	Code	Libellé
16281	La Rochefoucauld	16269	Pranzac
16281	La Rochefoucauld	16274	Rancogne
16281	La Rochefoucauld	16280	Rivières
16281	La Rochefoucauld	16281	La Rochefoucauld
16281	La Rochefoucauld	16282	La Rochette
16281	La Rochefoucauld	16293	Saint-Adjutory
16281	La Rochefoucauld	16344	Saint-Projet-Saint-Constant
16281	La Rochefoucauld	16379	Taponnat-Fleurignac
16281	La Rochefoucauld	16406	Vilhonneur
16281	La Rochefoucauld	16425	Yvrac-et-Malleyrand
16292	Ruffec	16002	Les Adjots
16292	Ruffec	16023	Aunac
16292	Ruffec	16031	Barro
16292	Ruffec	16038	Benest
16292	Ruffec	16039	Bernac
16292	Ruffec	16044	Bioussac
16292	Ruffec	16054	Le Bouchage
16292	Ruffec	16059	Brettes
16292	Ruffec	16076	Champagne-Mouton
16292	Ruffec	16083	Charmé
16292	Ruffec	16087	Chassiecq
16292	Ruffec	16094	Chenommet
16292	Ruffec	16095	Chenon
16292	Ruffec	16098	La Chèvrerie
16292	Ruffec	16104	Condac
16292	Ruffec	16110	Courcôme
16292	Ruffec	16114	Couture
16292	Ruffec	16127	Empuré
16292	Ruffec	16136	La Faye
16292	Ruffec	16142	La Forêt-de-Tessé
16292	Ruffec	16189	Londigny
16292	Ruffec	16190	Longré
16292	Ruffec	16191	Lonnes
16292	Ruffec	16197	La Magdeleine
16292	Ruffec	16229	Montjean
16292	Ruffec	16242	Nanteuil-en-Vallée
16292	Ruffec	16253	Paizay-Naudouin-Embourie
16292	Ruffec	16268	Poursac
16292	Ruffec	16273	Raix
16292	Ruffec	16292	Ruffec
16292	Ruffec	16310	Saint-Coutant
16292	Ruffec	16321	Saint-Georges
16292	Ruffec	16325	Saint-Gourson
16292	Ruffec	16335	Saint-Martin-du-Clocher
16292	Ruffec	16356	Saint-Sulpice-de-Ruffec
16292	Ruffec	16361	Salles-de-Villefagnan
16292	Ruffec	16373	Souigné
16292	Ruffec	16378	Taizé-Aizie

Bassin de vie ou pseudo canton		commune	
Code (*) (**)	Libellé	Code	Libellé
16292	Ruffec	16381	Theil-Rabier
16292	Ruffec	16389	Turgon
16292	Ruffec	16391	Tuzie
16292	Ruffec	16400	Verteuil-sur-Charente
16292	Ruffec	16403	Le Vieux-Cérier
16292	Ruffec	16404	Vieux-Ruffec
16292	Ruffec	16409	Villefagnan
16292	Ruffec	16410	Villegats
16292	Ruffec	16413	Villiers-le-Roux
17003	Aigrefeuille-d'Aunis	17003	Aigrefeuille-d Aunis
17003	Aigrefeuille-d'Aunis	17007	Anais
17003	Aigrefeuille-d'Aunis	17018	Ardillières
17003	Aigrefeuille-d'Aunis	17032	Ballon
17003	Aigrefeuille-d'Aunis	17057	Bouhet
17003	Aigrefeuille-d'Aunis	17107	Ciré-d Aunis
17003	Aigrefeuille-d'Aunis	17166	Forges
17003	Aigrefeuille-d'Aunis	17203	Landrais
17003	Aigrefeuille-d'Aunis	17315	Saint-Christophe
17003	Aigrefeuille-d'Aunis	17373	Saint-Médard-d Aunis
17003	Aigrefeuille-d'Aunis	17447	Le Thou
17003	Aigrefeuille-d'Aunis	17480	Virson
17024	Aulnay	17024	Aulnay
17024	Aulnay	17049	Blanzay-sur-Boutonne
17024	Aulnay	17101	Cherbonnières
17024	Aulnay	17105	Chives
17024	Aulnay	17117	Contré
17024	Aulnay	17138	Dampierre-sur-Boutonne
17024	Aulnay	17149	Les Éduts
17024	Aulnay	17162	Fontaine-Chalendray
17024	Aulnay	17206	Loiré-sur-Nie
17024	Aulnay	17257	Néré
17024	Aulnay	17268	Nuailly-sur-Boutonne
17024	Aulnay	17271	Paillé
17024	Aulnay	17301	Romazières
17024	Aulnay	17334	Saint-Georges-de-Longuepierre
17024	Aulnay	17358	Saint-Mandé-sur-Brédoire
17024	Aulnay	17367	Saint-Martin-de-Juillers
17024	Aulnay	17416	Saleignes
17024	Aulnay	17422	Seigné
17024	Aulnay	17471	La Villedieu
17024	Aulnay	17473	Villemorin
17024	Aulnay	17477	Villiers-Couture
17024	Aulnay	17478	Vinax
17161	La Flotte	17019	Ars-en-Ré
17161	La Flotte	17051	Le Bois-Plage-en-Ré
17161	La Flotte	17121	La Couarde-sur-Mer
17161	La Flotte	17161	La Flotte
17161	La Flotte	17207	Loix

Bassin de vie ou pseudo canton		commune	
Code (*) (**)	Libellé	Code	Libellé
17161	La Flotte	17286	Les Portes-en-Ré
17161	La Flotte	17297	Rivedoux-Plage
17161	La Flotte	17318	Saint-Clément-des-Baleines
17161	La Flotte	17360	Sainte-Marie-de-Ré
17161	La Flotte	17369	Saint-Martin-de-Ré
17172	Gémozac	17133	Cravans
17172	Gémozac	17172	Gémozac
17172	Gémozac	17178	Givrezac
17172	Gémozac	17196	Jazennes
17172	Gémozac	17244	Montpellier-de-Médillan
17172	Gémozac	17298	Rioux
17172	Gémozac	17310	Saint-André-de-Lidon
17172	Gémozac	17342	Saint-Germain-du-Seudre
17172	Gémozac	17404	Saint-Simon-de-Pellouaille
17172	Gémozac	17438	Tanzac
17172	Gémozac	17441	Tesson
17172	Gémozac	17479	Virollet
17219	Marennes	17058	Bourcefranc-le-Chapus
17219	Marennes	17189	Hiers-Brouage
17219	Marennes	17219	Marennes
17219	Marennes	17265	Nieulle-sur-Seudre
17219	Marennes	17351	Saint-Just-Luzac
17219	Marennes	17406	Saint-Sornin
17240	Montendre	17038	Bedenac
17240	Montendre	17074	Bussac-Forêt
17240	Montendre	17081	Chamouillac
17240	Montendre	17092	Chartuzac
17240	Montendre	17099	Chepniers
17240	Montendre	17118	Corignac
17240	Montendre	17129	Courpignac
17240	Montendre	17130	Coux
17240	Montendre	17156	Expiremont
17240	Montendre	17199	Jussas
17240	Montendre	17229	Mérignac
17240	Montendre	17231	Messac
17240	Montendre	17240	Montendre
17240	Montendre	17243	Montlieu-la-Garde
17240	Montendre	17276	Le Pin
17240	Montendre	17281	Polignac
17240	Montendre	17282	Pommiers-Moulons
17240	Montendre	17287	Pouillac
17240	Montendre	17305	Rouffignac
17240	Montendre	17432	Souméras
17240	Montendre	17433	Sousmoulins
17240	Montendre	17454	Tugéras-Saint-Maurice
17240	Montendre	33151	Donnezac
17299	Rochefort	17004	Île-d Aix
17299	Rochefort	17036	Beaugeay

Bassin de vie ou pseudo canton		commune	
Code (*) (**)	Libellé	Code	Libellé
17299	Rochefort	17065	Breuil-Magné
17299	Rochefort	17075	Cabariot
17299	Rochefort	17168	Fouras
17299	Rochefort	17205	Loire-les-Marais
17299	Rochefort	17216	Lussant
17299	Rochefort	17237	Moëze
17299	Rochefort	17246	Moragne
17299	Rochefort	17308	Saint-Agnant
17299	Rochefort	17320	Saint-Coutant-le-Grand
17299	Rochefort	17329	Saint-Froult
17299	Rochefort	17346	Saint-Hippolyte
17299	Rochefort	17348	Saint-Jean-d Angle
17299	Rochefort	17353	Saint-Laurent-de-la-Prée
17299	Rochefort	17375	Saint-Nazaire-sur-Charente
17299	Rochefort	17429	Soubise
17299	Rochefort	17484	Port-des-Barques
17300	La Rochelle	17009	Angliers
17300	La Rochelle	17041	Benon
17300	La Rochelle	17059	Bourgneuf
17300	La Rochelle	17109	Clavette
17300	La Rochelle	17127	Courçon
17300	La Rochelle	17136	Croix-Chapeau
17300	La Rochelle	17142	Dompierre-sur-Mer
17300	La Rochelle	17153	Esnandes
17300	La Rochelle	17158	Ferrières
17300	La Rochelle	17182	La Grève-sur-Mignon
17300	La Rochelle	17186	Le Gué-d Alleré
17300	La Rochelle	17190	L Houmeau
17300	La Rochelle	17193	La Jarne
17300	La Rochelle	17194	La Jarrie
17300	La Rochelle	17201	La Laigne
17300	La Rochelle	17222	Marsilly
17300	La Rochelle	17245	Montroy
17300	La Rochelle	17267	Nuaillé-d Aunis
17300	La Rochelle	17303	La Ronde
17300	La Rochelle	17322	Saint-Cyr-du-Doret
17300	La Rochelle	17349	Saint-Jean-de-Liversay
17300	La Rochelle	17391	Saint-Rogatien
17300	La Rochelle	17396	Saint-Sauveur-d Aunis
17300	La Rochelle	17407	Sainte-Soulle
17300	La Rochelle	17413	Saint-Vivien
17300	La Rochelle	17414	Saint-Xandre
17300	La Rochelle	17420	Salles-sur-Mer
17300	La Rochelle	17439	Taugon
17300	La Rochelle	17443	Thairé
17300	La Rochelle	17466	Vérines
17300	La Rochelle	17472	Villedoux
17300	La Rochelle	17483	Yves

Bassin de vie ou pseudo canton		commune	
Code (*) (**)	Libellé	Code	Libellé
17306	Royan	17064	Breuillet
17306	Royan	17228	Médis
17306	Royan	17247	Mornac-sur-Seudre
17306	Royan	17311	Saint-Augustin
17306	Royan	17409	Saint-Sulpice-de-Royan
17331	St-Genis-de-Saintonge	17050	Bois
17331	St-Genis-de-Saintonge	17084	Champagnolles
17331	St-Genis-de-Saintonge	17210	Lorignac
17331	St-Genis-de-Saintonge	17279	Plassac
17331	St-Genis-de-Saintonge	17325	Saint-Dizant-du-Gua
17331	St-Genis-de-Saintonge	17328	Saint-Fort-sur-Gironde
17331	St-Genis-de-Saintonge	17331	Saint-Genis-de-Saintonge
17331	St-Genis-de-Saintonge	17379	Saint-Palais-de-Phiolin
17347	St-Jean-d'Angély	17012	Annezay
17347	St-Jean-d'Angély	17013	Antezant-la-Chapelle
17347	St-Jean-d'Angély	17022	Asnières-la-Giraud
17347	St-Jean-d'Angély	17040	La Benâte
17347	St-Jean-d'Angély	17042	Bercloux
17347	St-Jean-d'Angély	17043	Bernay-Saint-Martin
17347	St-Jean-d'Angély	17046	Bignay
17347	St-Jean-d'Angély	17070	Brizambourg
17347	St-Jean-d'Angély	17087	Chantemerle-sur-la-Soie
17347	St-Jean-d'Angély	17114	Coivert
17347	St-Jean-d'Angély	17124	Courant
17347	St-Jean-d'Angély	17125	Courcelles
17347	St-Jean-d'Angély	17137	La Croix-Comtesse
17347	St-Jean-d'Angély	17139	Doeuil-sur-le-Mignon
17347	St-Jean-d'Angély	17150	Les Églises-d Argenteuil
17347	St-Jean-d'Angély	17165	Fontenet
17347	St-Jean-d'Angély	17169	La Frédière
17347	St-Jean-d'Angély	17195	La Jarrie-Audouin
17347	St-Jean-d'Angély	17198	Juicq
17347	St-Jean-d'Angély	17202	Landes
17347	St-Jean-d'Angély	17211	Loulay
17347	St-Jean-d'Angély	17213	Lozay
17347	St-Jean-d'Angély	17226	Mazeray
17347	St-Jean-d'Angély	17234	Migré
17347	St-Jean-d'Angély	17254	Nachamps
17347	St-Jean-d'Angély	17256	Nantillé
17347	St-Jean-d'Angély	17277	Saint-Denis-du-Pin
17347	St-Jean-d'Angély	17288	Poursay-Garnaud
17347	St-Jean-d'Angély	17292	Puy-du-Lac
17347	St-Jean-d'Angély	17294	Puyrolland
17347	St-Jean-d'Angély	17321	Saint-Crépin
17347	St-Jean-d'Angély	17344	Saint-Hilaire-de-Villefranche
17347	St-Jean-d'Angély	17347	Saint-Jean-d Angély
17347	St-Jean-d'Angély	17350	Saint-Julien-de-l Escap
17347	St-Jean-d'Angély	17356	Saint-Loup

Bassin de vie ou pseudo canton		commune	
Code (*) (**)	Libellé	Code	Libellé
17347	St-Jean-d'Angély	17361	Saint-Martial
17347	St-Jean-d'Angély	17374	Sainte-Même
17347	St-Jean-d'Angély	17381	Saint-Pardoult
17347	St-Jean-d'Angély	17383	Saint-Pierre-de-Juillers
17347	St-Jean-d'Angély	17384	Saint-Pierre-de-l'Île
17347	St-Jean-d'Angély	17401	Saint-Séverin-sur-Boutonne
17347	St-Jean-d'Angély	17440	Ternant
17347	St-Jean-d'Angély	17448	Tonnay-Boutonne
17347	St-Jean-d'Angély	17450	Torxé
17347	St-Jean-d'Angély	17459	Varaize
17347	St-Jean-d'Angély	17464	Vergné
17347	St-Jean-d'Angély	17465	La Vergne
17347	St-Jean-d'Angély	17467	Vervant
17347	St-Jean-d'Angély	17474	Villeneuve-la-Comtesse
17347	St-Jean-d'Angély	17481	Voissay
17347	St-Jean-d'Angély	79055	Brieuil-sur-Chizé
17347	St-Jean-d'Angély	79090	Chizé
17347	St-Jean-d'Angély	79346	Le Vert
17385	St-Pierre-d'Oléron	17140	Dolus-d Oléron
17385	St-Pierre-d'Oléron	17323	Saint-Denis-d Oléron
17385	St-Pierre-d'Oléron	17337	Saint-Georges-d Oléron
17385	St-Pierre-d'Oléron	17385	Saint-Pierre-d Oléron
17385	St-Pierre-d'Oléron	17486	La Brée-les-Bains
17421	Saujon	17097	Le Chay
17421	Saujon	17119	Corme-Écluse
17421	Saujon	17151	L Éguille
17421	Saujon	17185	Le Gua
17421	Saujon	17255	Nancras
17421	Saujon	17278	Pisany
17421	Saujon	17307	Sablanceaux
17421	Saujon	17393	Saint-Romain-de-Benet
17421	Saujon	17421	Saujon
17421	Saujon	17445	Thézac
17452	La Tremblade	17021	Arvert
17452	La Tremblade	17079	Chaillevette
17452	La Tremblade	17155	Étaules
17452	La Tremblade	17225	Les Mathes
17452	La Tremblade	17452	La Tremblade
79017	Les Aubiers	79195	Nueil-les-Aubiers
79017	Les Aubiers	79242	Saint-Clémentin
79017	Les Aubiers	79356	Voultegon
79049	Bressuire	79038	Boismé
79049	Bressuire	79049	Bressuire
79049	Bressuire	79050	Bretignolles
79049	Bressuire	79072	La Chapelle-Gaudin
79049	Bressuire	79076	La Chapelle-Saint-Laurent
79049	Bressuire	79088	Chiché
79049	Bressuire	79103	Courlay

Bassin de vie ou pseudo canton		commune	
Code (*) (**)	Libellé	Code	Libellé
79049	Bressuire	79116	Faye-l Abbesse
79049	Bressuire	79238	Saint-Aubin-du-Plain
79079	Mauléon	79079	Mauléon
79079	Mauléon	79207	La Petite-Boissière
79079	Mauléon	79235	Saint-Amand-sur-Sèvre
79079	Mauléon	79289	Saint-Pierre-des-Échaubrognes
79083	Chef-Boutonne	79011	Ardilleux
79083	Chef-Boutonne	79018	Aubigné
79083	Chef-Boutonne	79027	La Bataille
79083	Chef-Boutonne	79045	Bouin
79083	Chef-Boutonne	79083	Chef-Boutonne
79083	Chef-Boutonne	79106	Couture-d Argenson
79083	Chef-Boutonne	79107	Crézières
79083	Chef-Boutonne	79122	Fontenille-Saint-Martin-d Entraigues
79083	Chef-Boutonne	79136	Gournay-Loizé
79083	Chef-Boutonne	79140	Hanc
79083	Chef-Boutonne	79153	Loubigné
79083	Chef-Boutonne	79154	Loubillé
79083	Chef-Boutonne	79158	Luché-sur-Brioux
79083	Chef-Boutonne	79211	Pioussay
79083	Chef-Boutonne	79330	Tillou
79083	Chef-Boutonne	79349	Villemain
79170	Mauzé/le-Mignon	17132	Cramchaban
79170	Mauzé/le-Mignon	79046	Le Bourdet
79170	Mauzé/le-Mignon	79170	Mauzé-sur-le-Mignon
79170	Mauzé/le-Mignon	79219	Priaires
79170	Mauzé/le-Mignon	79220	Prin-Deyrançon
79170	Mauzé/le-Mignon	79229	La Rochénard
79170	Mauzé/le-Mignon	79254	Saint-Georges-de-Rex
79170	Mauzé/le-Mignon	79257	Saint-Hilaire-la-Palud
79170	Mauzé/le-Mignon	79334	Usseau
79299	St-Varent	79102	Coulonges-Thouarsais
79299	St-Varent	79131	Geay
79299	St-Varent	79134	Glénay
79299	St-Varent	79159	Luché-Thouarsais
79299	St-Varent	79209	Pierrefitte
79299	St-Varent	79250	Sainte-Gemme
79299	St-Varent	79299	Saint-Varent
79326	Thénezay	79108	Doux
79326	Thénezay	79218	Pressigny
79326	Thénezay	79326	Thénezay
79326	Thénezay	86073	Cherves
86082	Couhé	86003	Anché
86082	Couhé	86039	BruX
86082	Couhé	86043	Ceaux-en-Couhé
86082	Couhé	86067	Châtillon
86082	Couhé	86068	Chaunay
86082	Couhé	86082	Couhé

Bassin de vie ou pseudo canton		commune	
Code (*) (**)	Libellé	Code	Libellé
86082	Couhé	86188	Payré
86082	Couhé	86211	Romagne
86082	Couhé	86278	Vaux
86082	Couhé	86296	Voulon
86092	Dangé-St-Romain	37005	Antogny le Tillac
86092	Dangé-St-Romain	37190	Pussigny
86092	Dangé-St-Romain	86092	Dangé-Saint-Romain
86092	Dangé-St-Romain	86183	Les Ormes
86092	Dangé-St-Romain	86195	Port-de-Piles
86092	Dangé-St-Romain	86279	Vaux-sur-Vienne
86092	Dangé-St-Romain	86280	Vellèches
86103	Gençay	86038	Brion
86103	Gençay	86052	Champagné-Saint-Hilaire
86103	Gençay	86064	Château-Garnier
86103	Gençay	86097	La Ferrière-Airoux
86103	Gençay	86103	Gençay
86103	Gençay	86105	Gizay
86103	Gençay	86141	Magné
86103	Gençay	86148	Marnay
86103	Gençay	86228	Saint-Laurent-de-Jourdes
86103	Gençay	86234	Saint-Martin-I Ars
86103	Gençay	86235	Saint-Maurice-la-Clouère
86103	Gençay	86248	Saint-Secondin
86103	Gençay	86264	Sommières-du-Clain
86103	Gençay	86276	Usson-du-Poitou
86103	Gençay	86284	Vernon
86112	L' Isle-Jourdain	86001	Adriers
86112	L' Isle-Jourdain	86011	Asnières-sur-Blour
86112	L' Isle-Jourdain	86112	L Isle-Jourdain
86112	L' Isle-Jourdain	86138	Luchapt
86112	L' Isle-Jourdain	86159	Millac
86112	L' Isle-Jourdain	86171	Moussac
86112	L' Isle-Jourdain	86172	Mouterre-sur-Blourde
86112	L' Isle-Jourdain	86176	Nérignac
86112	L' Isle-Jourdain	86203	Queaux
86112	L' Isle-Jourdain	86289	Le Vigeant
86128	Lencloître	86023	Berthegon
86128	Lencloître	86047	Cernay
86128	Lencloître	86096	Doussay
86128	Lencloître	86128	Lencloître
86128	Lencloître	86182	Orches
86128	Lencloître	86184	Ouzilly
86128	Lencloître	86221	Saint-Genest-d Ambière
86128	Lencloître	86257	Savigny-sous-Faye
86128	Lencloître	86258	Scorbé-Clairvaux
86128	Lencloître	86265	Sossais
86140	Lussac-les-Châteaux	86034	Bouresse
86140	Lussac-les-Châteaux	86077	Civaux

Bassin de vie ou pseudo canton		commune	
Code (*) (**)	Libellé	Code	Libellé
86140	Lussac-les-Châteaux	86107	Gouex
86140	Lussac-les-Châteaux	86131	Lhonnaizé
86140	Lussac-les-Châteaux	86140	Lussac-les-Châteaux
86140	Lussac-les-Châteaux	86153	Mazerolles
86140	Lussac-les-Châteaux	86190	Persac
86140	Lussac-les-Châteaux	86262	Sillars
86140	Lussac-les-Châteaux	86285	Verrières
86165	Montmorillon	86035	Bourg-Archambault
86165	Montmorillon	86037	Brigueil-le-Chantre
86165	Montmorillon	86084	Coulonges
86165	Montmorillon	86110	Haims
86165	Montmorillon	86117	Jouhet
86165	Montmorillon	86118	Journet
86165	Montmorillon	86120	Lathus-Saint-Rémy
86165	Montmorillon	86132	Liglet
86165	Montmorillon	86165	Montmorillon
86165	Montmorillon	86170	Moulistmes
86165	Montmorillon	86191	Pindray
86165	Montmorillon	86192	Plaisance
86165	Montmorillon	86230	Saint-Léomer
86165	Montmorillon	86254	Saulgé
86165	Montmorillon	86270	Thollet
86165	Montmorillon	86273	La Trimouille
86177	Neuville-de-Poitou	86016	Avanton
86177	Neuville-de-Poitou	86030	Blaslay
86177	Neuville-de-Poitou	86048	Chabournay
86177	Neuville-de-Poitou	86053	Champigny-le-Sec
86177	Neuville-de-Poitou	86060	Charrais
86177	Neuville-de-Poitou	86071	Cheneché
86177	Neuville-de-Poitou	86076	Cissé
86177	Neuville-de-Poitou	86177	Neuville-de-Poitou
86177	Neuville-de-Poitou	86208	Le Rochereau
86177	Neuville-de-Poitou	86281	Vendeuvre-du-Poitou
86177	Neuville-de-Poitou	86292	Villiers
86177	Neuville-de-Poitou	86300	Yversay
86194	Poitiers	86010	Aslonnes
86194	Poitiers	86019	Beaumont
86194	Poitiers	86024	Béruges
86194	Poitiers	86028	Bignoux
86194	Poitiers	86056	La Chapelle-Montreuil
86194	Poitiers	86065	Château-Larcher
86194	Poitiers	86088	Croutelle
86194	Poitiers	86094	Dienné
86194	Poitiers	86095	Dissay
86194	Poitiers	86099	Fleuré
86194	Poitiers	86100	Fontaine-le-Comte
86194	Poitiers	86113	Iteuil
86194	Poitiers	86124	Lavoux

Bassin de vie ou pseudo canton		commune	
Code (*) (**)	Libellé	Code	Libellé
86194	Poitiers	86133	Ligugé
86194	Poitiers	86135	Liniers
86194	Poitiers	86145	Marçay
86194	Poitiers	86146	Marigny-Brizay
86194	Poitiers	86147	Marigny-Chemereau
86194	Poitiers	86163	Montamisé
86194	Poitiers	86166	Montreuil-Bonnin
86194	Poitiers	86178	Nieuil-l'Espoir
86194	Poitiers	86180	Nouaillé-Maupertuis
86194	Poitiers	86204	Quinçay
86194	Poitiers	86209	Roches-Prémarie-Andillé
86194	Poitiers	86219	Saint-Cyr
86194	Poitiers	86222	Saint-Georges-lès-Baillargeaux
86194	Poitiers	86226	Saint-Julien-l'Ars
86194	Poitiers	86256	Savigny-Lévescault
86194	Poitiers	86261	Sèvres-Anxaumont
86194	Poitiers	86263	Smarves
86194	Poitiers	86290	La Villedieu-du-Clain
86194	Poitiers	86293	Vivonne
86194	Poitiers	86297	Vouneuil-sous-Biard
86207	La Roche-Posay	86086	Coussay-les-Bois
86207	La Roche-Posay	86129	Lésigny
86207	La Roche-Posay	86207	La Roche-Posay
86294	Vouillé	86017	Ayron
86294	Vouillé	86021	Benassay
86294	Vouillé	86074	Chiré-en-Montreuil
86294	Vouillé	86102	Frozes
86294	Vouillé	86121	Latillé
86294	Vouillé	86123	Lavausseau
86294	Vouillé	86142	Maillé
86294	Vouillé	86294	Vouillé

* pour le bassin de vie, le n° INSEE (à 5 chiffres) est celui de la commune la plus peuplée du bassin de vie

** le pseudo-canton (n° 4 chiffres) correspond à une partie d'agglomération de + 30 000 hab.

D) Zones très dotées

Bassin de vie ou pseudo canton		commune	
Code (*) (**)	Libellé	Code	Libellé
1698	Angoulême	16015	Angoulême
1744	La Rochelle 5e Canton	17291	Puilboreau
1750	La Rochelle 9e Canton	17200	Lagord
1750	La Rochelle 9e Canton	17264	Nieul-sur-Mer
7998	Niort	79191	Niort
17415	Saintes	17030	Balanzac
17415	Saintes	17044	Berneuil

Bassin de vie ou pseudo canton		commune	
Code (*) (**)	Libellé	Code	Libellé
17415	Saintes	17073	Bussac-sur-Charente
17415	Saintes	17086	Chaniers
17415	Saintes	17089	La Chapelle-des-Pots
17415	Saintes	17102	Chermignac
17415	Saintes	17112	La Clisse
17415	Saintes	17120	Corme-Royal
17415	Saintes	17128	Courcoury
17415	Saintes	17141	Dompierre-sur-Charente
17415	Saintes	17143	Le Douhet
17415	Saintes	17147	Écoyeux
17415	Saintes	17148	Écurat
17415	Saintes	17154	Les Essards
17415	Saintes	17164	Fontcouverte
17415	Saintes	17171	Geay
17415	Saintes	17179	Les Gonds
17415	Saintes	17191	La Jard
17415	Saintes	17214	Luchat
17415	Saintes	17232	Meursac
17415	Saintes	17262	Nieul-lès-Saintes
17415	Saintes	17275	Pessines
17415	Saintes	17280	Plassay
17415	Saintes	17285	Port-d Envaux
17415	Saintes	17289	Préguillac
17415	Saintes	17296	Rétaud
17415	Saintes	17302	Romegoux
17415	Saintes	17304	Rouffiac
17415	Saintes	17313	Saint-Bris-des-Bois
17415	Saintes	17314	Saint-Césaire
17415	Saintes	17336	Saint-Georges-des-Coteaux
17415	Saintes	17387	Saint-Porchaire
17415	Saintes	17395	Saint-Sauvant
17415	Saintes	17400	Saint-Sever-de-Saintonge
17415	Saintes	17412	Saint-Vaize
17415	Saintes	17415	Saintes
17415	Saintes	17431	Soulignonne
17415	Saintes	17444	Thénac
17415	Saintes	17460	Varzay
17415	Saintes	17462	Vénérand

* pour le bassin de vie, le n° INSEE (à 5 chiffres) est celui de la commune la plus peuplée du bassin de vie

** le pseudo-canton (n° 4 chiffres) correspond à une partie d'agglomération de + 30 000 hab.

E) Zones sur dotées

Bassin de vie ou pseudo canton		commune	
Code (*) (**)	Libellé	Code	Libellé
1708	Cozes	17230	Meschers-sur-Gironde

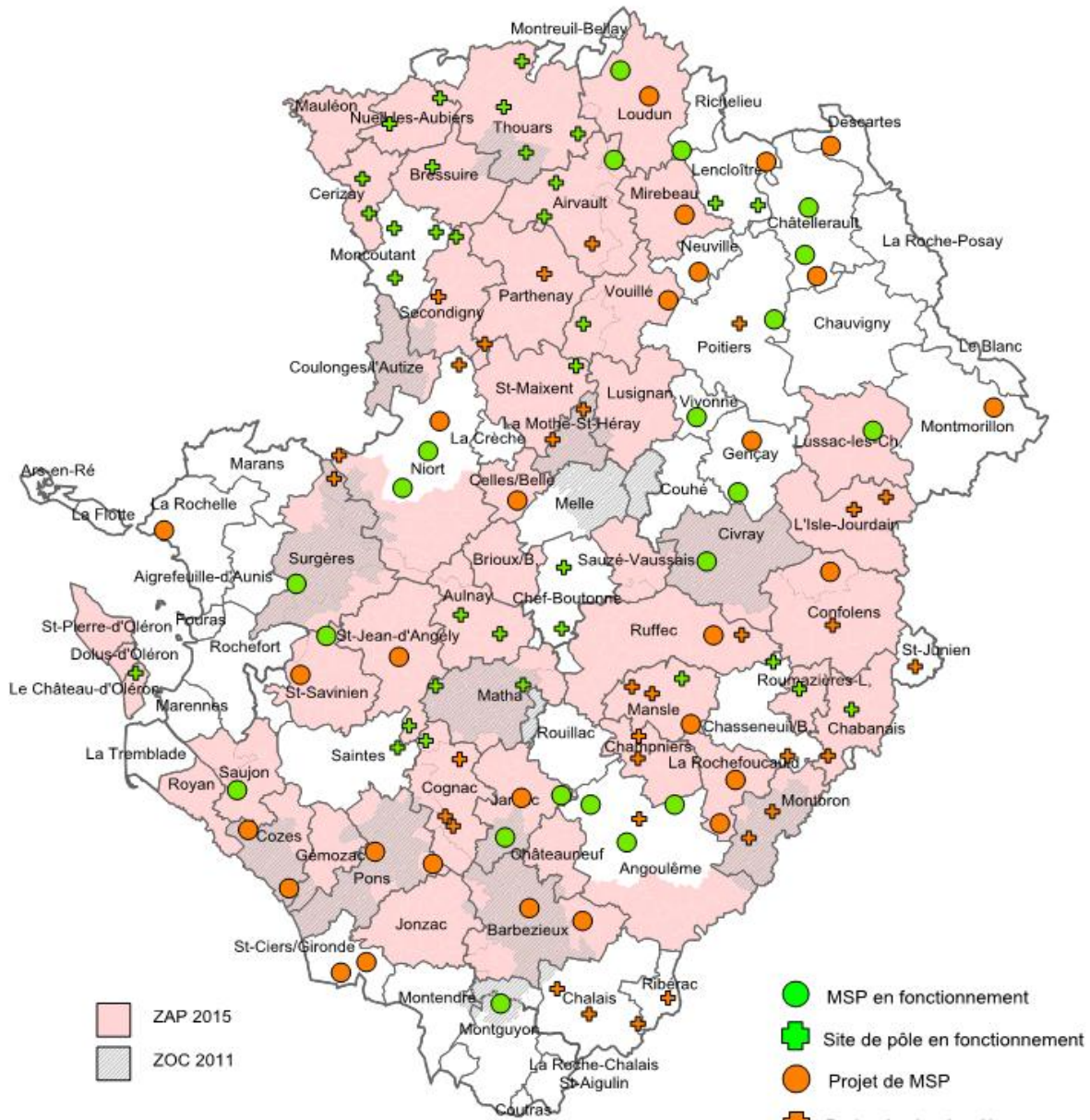
1746	Aytré	17010	Angoulins
1746	Aytré	17028	Aytré
1746	Aytré	17094	Châtelailon-Plage
1796	Royan	17306	Royan
1797	Rochefort	17299	Rochefort
1798	La Rochelle	17300	La Rochelle
8621	Poitiers 1er Canton	86158	Migné-Auxances
17093	Le Château-d'Oléron	17093	Le Château-d Oléron
17093	Le Château-d'Oléron	17411	Saint-Trojan-les-Bains
17093	Le Château-d'Oléron	17485	Le Grand-Village-Plage

* pour le bassin de vie, le n° INSEE (à 5 chiffres) est celui de la commune la plus peuplée du bassin de vie

** le pseudo-canton (n° 4 chiffres) correspond à une partie d'agglomération de + 30 000 hab.

4 La carte des Maisons et Pôles de santé

Implantation des Maisons de Santé Pluridisciplinaires et des Pôles de santé 2015



Champ : Poitou-Charentes, bassin de vie 2012

Source : Observatoire National des Maisons de Santé, septembre 2015 - Exploitation ARS Poitou-Charentes, COSA

Carte réalisée avec Cartes & Données - © Articque

5 - Nouvel arrêté PDSA – 27 novembre 2015



201512_ArretePDSA
.pdf